

Belgisch UFO-meldpunt

meldpunt voor vreemde luchtverschijnselen

www.ufomeldpunt.be



Jaarverslag
08/2012 - 07/2013

6^{de}
werkingsjaar

Belgisch UFO-meldpunt **meldpunt voor vreemde luchtverschijnselen**

Jaarverslag 08/2012 – 07/2013

*Samensteller: Frederick DELAERE,
Met medewerking van: Wim VAN UTRECHT, Henk KALFSBEEK*

INHOUD

- 1. Voorwoord** *1*
- 2. Overzicht van de binnengekomen meldingen** *2*
- 3. Publicaties** *330*
- 4. Het meldpunt in de media** *331*
- 5. Dankwoord** *338*

1. Voorwoord

In de loop van haar 6^{de} werkingsjaar ontving het Belgisch UFO-meldpunt in totaal 326 UFO-meldingen. Dit betekent een kleine stijging van het aantal meldingen in vergelijking met vorig jaar. Het jaarverslag 2012-2013 bevat opnieuw enkele interessante gevallen waarvan sommige vergezeld van origineel beeldmateriaal.

Het was vooral een melding uit Ronse die even voor opschudding zorgde. Verschillende inwoners hadden in de nacht van 27 op 28 februari 2013 heldere lichten boven de stad opgemerkt die urenlang roerloos bleven hangen. Er werden foto's van deze vreemde lichtverschijnselen gemaakt en de waarnemingen wekten de interesse van de Franstalige radio- en televisiezender RTL en de krant Het Nieuwsblad.

Enkele maanden eerder, op 21/09/2012, zorgde een heldere meteor boven België en Nederland dan weer voor een piek aan meldingen. Ook dit voorval kreeg aandacht in de media.

In het jaarverslag zijn de bijzonderheden van alle 326 waarnemingen terug te vinden die het afgelopen jaar bij het Belgisch UFO-meldpunt werden gemeld, telkens met de bijhorende bevindingen van onze medewerkers.

Uw eventuele bemerkingen en/of aanvullende getuigenissen bij specifieke waarnemingen in dit overzicht zijn uiteraard welkom.

Frederick Delaere
(coördinator Belgisch UFO-meldpunt)

2. Overzicht van de binnengekomen meldingen.

In dit hoofdstuk worden alle binnengekomen meldingen vanaf augustus 2012 tot juli 2013 besproken. Alle meldingen worden chronologisch weergegeven, d.w.z. volgens de datum van de waarneming en niet in de volgorde waarop ze bij het meldpunt binnenkwamen.

Om de privacy te waarborgen worden van de getuigen geen persoonlijke gegevens vrijgegeven. Alle toegezonden brieven en mails worden hieronder letterlijk overgenomen.

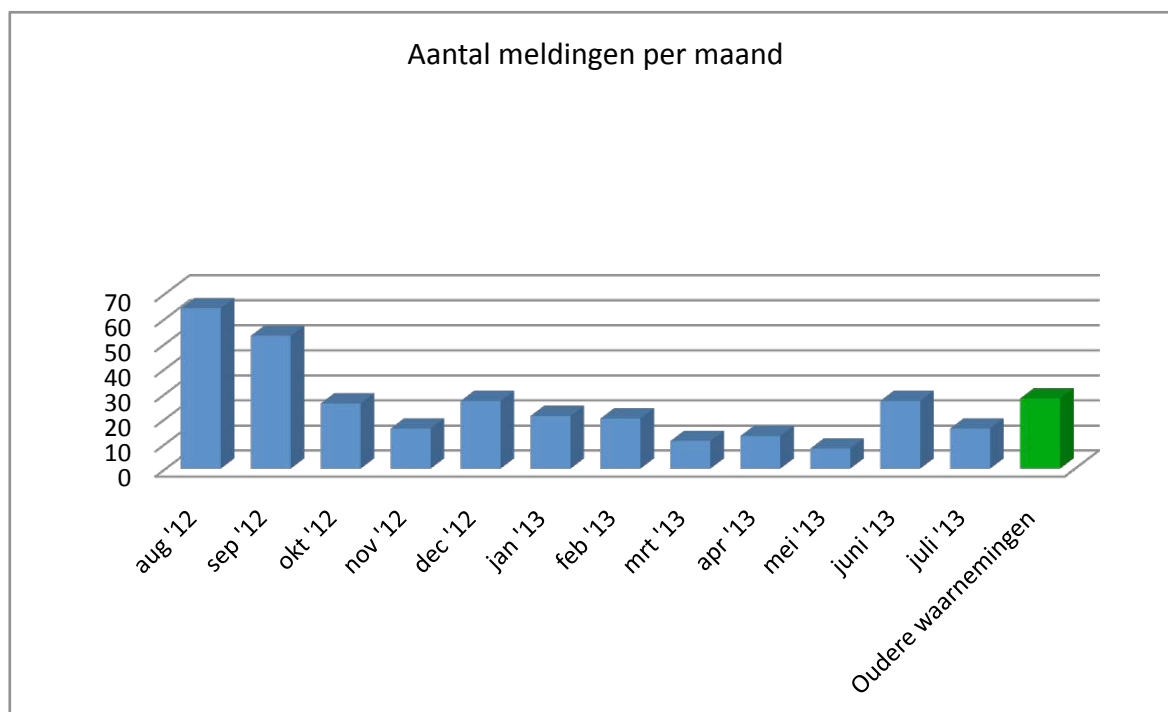


Fig 1: Diagram van het aantal waarnemingen per maand. (© Belgisch UFO-meldpunt)

Plaatsbepaling van de waarnemingen in België van 08-2012 tot 07-2013

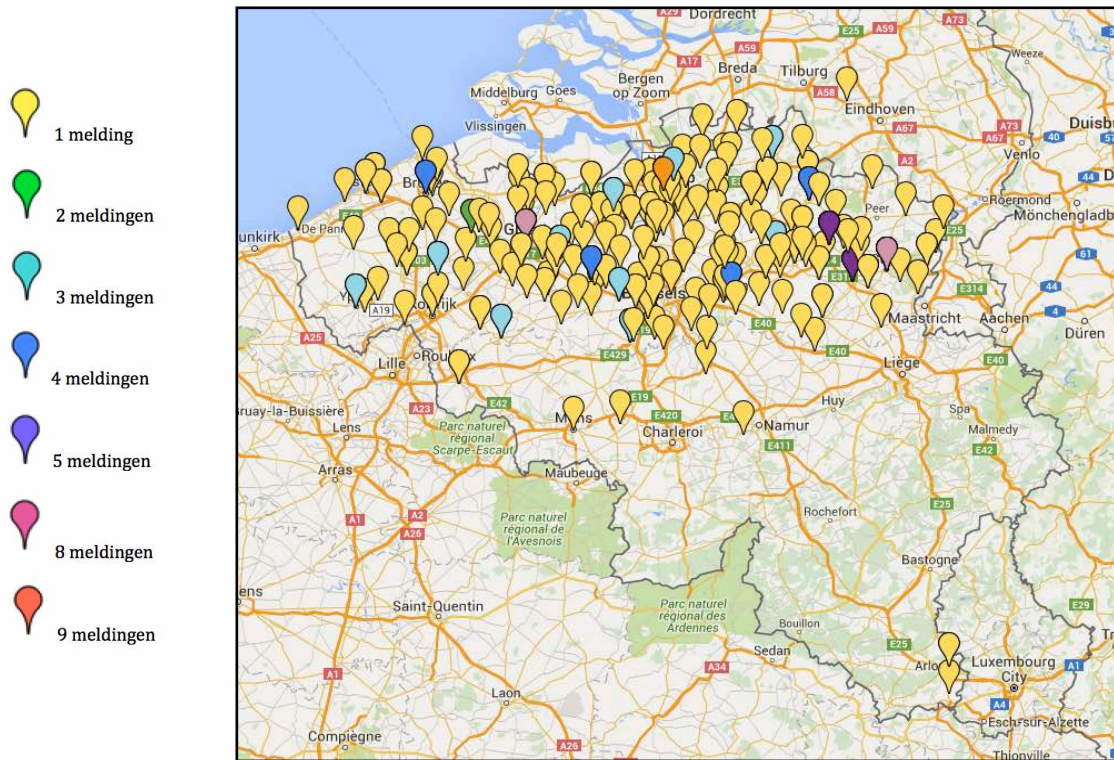


Fig 2: Kaart van België met aanduiding van de waarnemingsplaatsen. (© Google / Belgisch UFO-meldpunt)

Meldingen uit het buitenland

Nederland: 16 meldingen
 Frankrijk: 3 meldingen
 Duitsland: 1 melding
 Jamaica: 1 melding

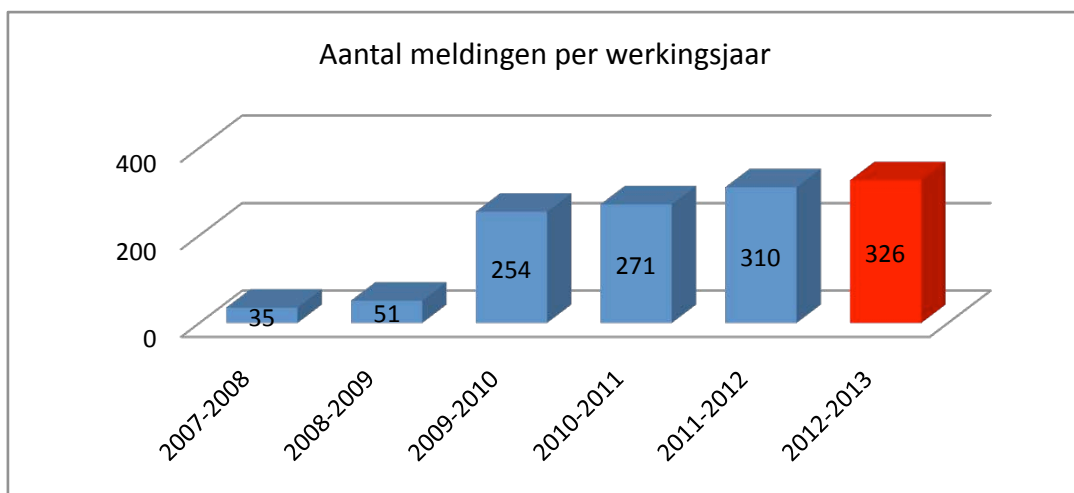


Fig 3: Overzicht aantal meldingen per werkingsjaar. (© Belgisch UFO-meldpunt)

Overzicht van evaluaties die na onderzoek van de meldingen door het Belgisch UFO-meldpunt werden bekomen.

Vuurballonnen (Thaise lampions): 67
Vliegtuig/helikopter: 14
Meteoor: 36
Ster of planeet: 15
ISS/satelliet: 15
Vogel/insect: 9
Andere verklaring (lichtspots, optische verschijnselen, modelhelikopters enz...): 68
Meldingen doorgespeeld aan COBEPS: 4
Meldingen doorgespeeld aan UFO-Werkgroep Nederland: 11
Te weinig gegevens voor onderzoek: 74
Niet verklaard: 7
In onderzoek: 4
Valse meldingen: 2

Lijst van de waarnemingen die van 08-2012 tot 07-2013 werden ontvangen.

- 1979 Gent "iemand ziet een vreemde bol in de lucht"
- 1982 Lüdenscheid (Duitsland) "een militair ziet een ster bewegen"
- 1985/1986 Loker "iemand ziet een enorm groot onbekend luchtverschijnsel"
- 1987 Affligem "een zeer helder licht"
- 1992 Poperinge "3 lichten in een driehoekige formatie"
- 1992 Wommelgem "verschillende dansende lichtpuntjes"
- 1992/'93 Zele "vreemd voorwerp met schijnwerpers die naar de grond schenen"
- 1994 Turnhout "een sigaarvormig zilverkleurig ding"
- 2002-2005 Kortenberg "2 getuigen zien een zwart driehoekig vliegtuig"
- 2003 Zwalm "2 getuigen zien een vreemd driehoekig verschijnsel"
- 2004 Overijse "iemand ziet een helder licht"
- 2004 Charleroi "een lange metaalgrijze cilinder"
- 2005 Oostende "2 getuigen zien iets wat leek op een vuurwerkpijl"
- 19-08-2008 Landen "foto van een helder lichtverschijnsel"
- september/oktober 2008 Wilsele "een man ziet een metalen bal in de lucht"
- 2008/2009 Gent "iemand ziet enkele metalen bollen in de lucht zweven"
- 2010 Dendermonde "iemand ziet verschillende lichtbollen"
- 02-01-2011 Koersel "foto's van twee oranje lichten"
- 06-03-2011 Gentbrugge "twee zwak oranjekleurige balken"
- april 2011 Deurne "een ovaal zilver/metaal kleurig object"
- 29-04-2011 Gent "zwart rondtuimelend verschijnsel"
- 01-05-2011 Genk "enkele getuigen zien een lichtbolletje"
- 23-06-2012 Bouffioulx "iemand ziet geel-oranje lichtverschijnselen"
- 28-06-2012 Mont Vantoux (Frankrijk) "foto van een vreemde donkere schijf"
- 26-07-2012 Affligem "foto van een snel bewegend lichtpunt"
- augustus 2012 Stekene "twee getuigen zien een fel lichtpunt"
- 01 & 03-08-2012 Kortijis "iemand ziet verschillende lichtpuntjes zweven"
- 03-08-2012 Stene "vreemde lichtpunten"
- 04-08-2012 Leeuwergem "iemand ziet een licht helder worden"
- 05-08-2012 Kontich "een sigaarvormig bruin object"
- 05-08-2012 Bavegem "een blauw rond object"
- 05-08-2012 Halle "een object met blauwe en rode gloed"

- 05-08-2012 **Nijmegen (Nederland)** "3 driehoekige voorwerpen"
- 06-08-2012 **Zelzate** "een man ziet een lichtgevend object"
- 06-08-2012 **Antwerpen** "opvallende bewegende witte sterren"
- 06-08-2012 **Winksele** "foto van een witte lichtbol"
- 07-08-2012 **Duffel** "lichtpunt dat van zuidwest naar noordoost vloog"
- 07-08-2012 **Denderleeuw** "verschillende objecten in V-formatie"
- 08-08-2012 **Waasmunster** "vreemde lichtjes"
- 08-08-2012 **Sint-Niklaas** "rode/blauwe knipperlichten"
- 09-08-2012 **Nevele** "lichtpunt dat vreemde bewegingen maakte"
- 09-08-2012 **Diepenbeek** "een fel wit licht"
- 10-08-2012 **Brugge** "een fel rood licht"
- 11-08-2012 **Hoboken** "3 bewegende stippen"
- 11-08-2012 **Heurne** "iemand zag een wit puntje"
- 11-08-2012 **Menen** "groot oranje cirkelvormig object"
- 11-08-2012 **Meldert** "2 oranje bollen met oplichtende rand"
- 12-08-2012 **Wachtebeke** "5 getuigen zien een oranje vuurbal"
- 12-08-2012 **Laakdal** "een donkere schijf"
- 12-08-2012 **Wetteren** "bolvormig blinkend voorwerp"
- 12-08-2012 **Evergem** "helder wit licht"
- 13-08-2012 **Kessel-Lo** "vreemd metaalachtig geluid"
- 14-08-2012 **Assebroek** "dof licht in de wolken"
- 14-08-2012 **Doornik** "oranje objecten"
- 15-08-2012 **Grimbergen** "een rechthoek met een paar uitsteeksels"
- 16-08-2012 **Zottegem** "enkele vrienden zien een lichtgevend voorwerp"
- 16-08-2012 **Sint-Eloois-Vijve** "een ster met rood/oranje kleur"
- 16 & 17-08-2012 **Castricum (Nederland)** "een felle witte bol"
- 16-08-2012 **Westmalle** "vreemde donkere vlek op foto"
- 17-08-2012 **Zwijndrecht** "iemand ziet een 15-tal vreemde lichten"
- 17-08-2012 **Middelkerke** "iemand ziet rond 23u een lichtbol in de lucht"
- 17-08-2012 **Roeselare** "een fel geelachtig licht"
- 17-08-2012 **Stekene** "een 15-tal vuurbollen/lichtpunten"
- 17-08-2012 **Temse** "een vreemde lichtconfiguratie in de lucht"
- 17-08-2012 **Bonheiden** "vreemde schijf op foto"
- 17-08-2012 **Aarsele** "een fel wit licht dat plots de hoogte in schoot"
- 17 & 20-08-2012 **Born (Nederland)** "een soort wolk die snel voorbij vloog"
- 18-08-2012 **Laken** "een ronde bol die omhoog en naar beneden vliegt"
- 18-08-2012 **Bornem** "een vierkante vorm met vlammen"
- 18-08-2012 **Dessel** "een witte bol met een beetje rood"
- 18-08-2012 **Ronse** "drie tamelijk zwakke rood-oranje lichtvlekken"
- 19-08-2012 **Nijlen** "een geluidloze oranje bol"
- 20-08-2012 **Almere (Nederland)** "een oranje gekleurde vuurbal"
- 21-08-2012 **Roeselare** "iemand ziet een driehoekig verschijnsel opstijgen"
- 23-08-2012 **Bergen** "iemand ziet 2 cirkelvormige verschijnselen in de lucht"
- 25-08-2012 **Bredene** "iemand ziet rond 22u30 een vreemd lichtverschijnsel"
- 25-08-2012 **Bredene** "een oranje ovaal geluidloos voorwerp"
- 25-08-2012 **Sint-Agatha-Berchem** "een formatie gele lichten"
- 25-08-2012 **Overmere** "een fel oranje licht"
- 26-08-2012 **Ruddervoorde** "een man ziet 3 vreemde vliegende objecten"
- 27-08-2012 **Aalter** "een koppel ziet vanuit hun wagen een rood lichtverschijnsel"
- 27-08-2012 **Nazareth** "foto's van vreemde lichtstippen"
- 27-08-2012 **Wezemaal** "een donker voorwerp (vlek)"
- 27-08-2012 **Wakkerzeel** "een donker bolvormig object"
- 27-08-2012 **Leuven** "iemand ziet vanuit haar wagen een onbekend object"
- 27-08-2012 **Rotselaar** "foto van een vreemd luchtverschijnsel"
- 31-08-2012 **Burst** "8 tot 10 oranje-rode lichtverschijnselen"

- 31-08-2012 Meerbeke "een oranje-gele lichtbol"
- 31-08-2012 Kortemark "een driehoekig voorwerp in de lucht"
- september 2012 La Louvière "een helder wit lichtverschijnsel"
- 01-09-2012 Ruisbroek "2 getuigen zagen een oranje licht"
- 01-09-2012 Kortrijk "een 10-tal lichtpunten"
- 07-09-2012 Olen "iemand ziet een rode stip opstijgen"
- 08-09-2012 Diest "witte stippen die reflecteerden"
- 08-09-2012 Sint-Kruis "2 stil hangende lichtgevende bollen"
- 08-09-2012 Heverlee "een oranje ster die flinkerde en verdween"
- 08-09-2012 Kessel-Lo "een ovalen fel geel licht"
- 08-09-2012 Zillebeke "8 heldere stippen"
- 08-09-2012 Erondegem "iemand ziet een onbekend luchtverschijnsel"
- 09-09-2012 Aalter "een grote geelachtige stralende vuurbal"
- 13-09-2012 Beernem "iemand ziet in de verte een kleine witte stip"
- 15-09-2012 Melle "een blauwachtige lichtschijf"
- 16-09-2012 Hasselt "een man ziet 4 witte stippen voorbij vliegen"
- 16-09-2012 Hasselt "iemand ziet 4 witte stippen"
- 16-09-2012 Weert (Nederland) "2 felle laagvliegende oranje lichtbollen"
- 18-09-2012 Ten Aard "fel oranje licht dat gloeide"
- 18-09-2012 Oostmalle "een heldere lichtbol"
- 19-09-2012 Sint-Niklaas "groene vuurbol met geel-oranje staart"
- 19-09-2012 Lichtervelde "foto van een vreemd donker luchtverschijnsel"
- 20-09-2012 Turnhout "een tiental lichtpunten"
- 20-09-2012 Hasselt "foto van een onbekend luchtverschijnsel"
- 21-09-2012 Bree "een groen komeetachtig verschijnsel"
- 21-09-2012 Herk-de-stad "een fel groen licht"
- 21-09-2012 Mol "een groen-gele-oranje vuurbol met vuurstaart"
- 21-09-2012 Testelt "wit lichtverschijnsel dat rood werd"
- 21-09-2012 Berlaar "groene bol met gele staart"
- 21-09-2012 Paal "een spetterend en knallend vuur in de lucht"
- 21-09-2012 Genk "een vuurbal met staart"
- 21-09-2012 Oirschot "een groot groen voorwerp"
- 21-09-2012 Dessel "groene lichtbol met staart"
- 21-09-2012 Sint-Genesius-Rode "een vuurbol die van oost naar west vloog"
- 21-09-2012 Dordrecht (Nederland) "een groene vuurbal"
- 21-09-2012 Erembodegem "een fel groen licht"
- 21-09-2012 Oplinter "een wit licht dat richting noord vloog"
- 22-09-2012 Niel "een geel-oranje lichtverschijnsel"
- 22-09-2012 Merksem "een verschijnsel dat leek op een brandend vliegtuig"
- 22-09-2012 Lille "een groene schijn in de lucht"
- 22-09-2012 Kerkom "een licht achter de wolken dat heen en weer vloog"
- 22-09-2012 Tielt "een grote vuurbol"
- 22-09-2012 Lummen "lichtverschijnsel dat leek op neerstortend vliegtuig"
- 22-09-2012 Messancy "iemand ziet oranje bollen in de lucht"
- 22-09-2012 Antwerpen "oranje/groene bol met witte staart"
- 22-09-2012 Stien (Nederland) "iemand ziet vanuit zijn wagen een groen licht"
- 23-09-2012 Sint-Truiden "drie getuigen zien een zwak licht door de wolken"
- 23-09-2012 Genk "vier grote roodachtige lichtbollen"
- 25-09-2012 Stien Genk "lichtpunten die op dezelfde plaats bleven staan"
- 28-09-2012 Schendelbeke "rond voorwerp met twee lichten die ronddraaiden"
- 29-09-2012 Bilzen "een laagvliegend object met twee lichten"
- 29-09-2012 Heultje "een gele lampion die van west naar oost vloog"
- 29-09-2012 Zellik "6 sterachtige objecten in formatie"
- 29-09-2012 Genk "een rood brandend voorwerp"
- 29-09-2012 Hasselt "een grote groene cirkel"

- oktober 2012 Brasschaat "iemand ziet elke morgen 3 felle lichten in de lucht"
- oktober 2012 Meulebeke "foto van een vreemd lichtverschijnsel"
- 01-10-2012 Meise "twee stationaire lichten die stilhangen"
- 02-10-2012 Diegem "videobeelden van een lichtbol"
- 04-10-2012 Kluisbergen "twee felle lichtbollen die naar elkaar vliegen"
- 07-10-2012 Stokkem "metalen glimmende bollen in de lucht"
- 08-10-2012 Maasmechelen "een man hoorde een enorme knal boven zijn huis"
- 11-10-2012 Tessenderlo "een gloeiend helder lichtpunt"
- 12-10-2012 Antwerpen "2 lichtbollen naast elkaar"
- 13-10-2012 Willebroek "een helder geel witte vuurbol"
- 15-10-2012 Wetteren "sterren die van plaats veranderden"
- 15-10-2012 Affligem "een vuurbol op lage hoogte"
- 15-10-2012 Tessenderlo "fel wit licht dat opeens groen werd"
- 15-10-2012 Halle "een geel-rode vuurbol die van oost naar west vloog"
- 15-10-2012 Sint-Truiden "videobeelden van een vreemd lichtverschijnsel"
- 16-10-2012 Kluisbergen "een helder witte lichtbol"
- 16-10-2012 Beringen "een bewegende lichtvlek"
- 18-10-2012 Testelt "een geel-rode vuurbol die van oost naar west vloog"
- 21-10-2012 Gent "fel licht met de kleur van een kaarsvlam"
- 21-10-2012 Aalst "fel oranje/gele bol"
- 22-10-2012 Beveren "een moeder en dochter zien een helder lichtverschijnsel"
- 26-10-2012 Oudenburg "iemand ziet twee rode lichten"
- 27-10-2012 Bornem "verschillende groepjes rode lichten"
- 31-10-2012 Leopoldsburg "videobeelden van een lichtbol die van kleur veranderde"
- 31-10-2012 Wetteren "een man ziet een oranje licht"
- 31-10-2012 Niel "vliegend object met rode/groene lichten en 2 straalmotoren"
- 04-11-2012 Heusden-Zolder "iemand ziet 3 lichtverschijnselen"
- 05-11-2012 Oostende "een verschijnsel dat leek op een ster"
- 05-11-2012 Zoersel "iemand ziet 3 vreemde lichtpunten in de lucht"
- 05-11-2012 Zonnebeke "een wit object"
- 09-11-2012 Herk-de-Stad "twee getuigen zien een wit-blauw licht"
- 09-11-2012 Hasselt "een raar object met verschillende kleuren"
- 10-11-2012 Diest "foto van een merkwaardig lichtverschijnsel"
- 10-11-2012 Zeebrugge "een witte bol die cirkelvormige bewegingen maakte"
- 10-11-2012 Wilrijk "2 oranje bollen in de lucht"
- 16-11-2012 Bekkevoort "oranje lichtverschijnsel met een vreemde gloed"
- 17-11-2012 Maaseik "foto's met een onbekend lichtpunt"
- 18-11-2012 Brugge "een motorisch aangedreven langwerpige vliegend voorwerp"
- 19-11-2012 Lichtaart "een blauwachtig object"
- 22-11-2012 Antwerpen "vreemde objecten op videobeelden"
- 22-11-2012 Bray Dunes (Frankrijk) "iets dat leek op een meteor"
- 22-11-2012 Vorst "3 foto's van vreemde lichtstippen"
- 02-12-2012 Aalst "een brandend voorwerp"
- 02-12-2012 Waterloo "verschillende geluidloze lichtbollen"
- 02-12-2012 Oosteeklo "een heldere ster in de lucht"
- 03-12-2012 Zonhoven "een lichtgevende bol die fel en minder fel werd"
- 04-12-2012 Kluzen "grote lichtbol met knipperende lichten"
- 04-12-2012 Doornik "iemand ziet 5 blauwe lichtpunten"
- 06-12-2012 Mol "een 8-tal vreemde objecten"
- 08-12-2012 Tongeren "een oranje gele bol met rode aura"
- 10-12-2012 Kortrijk "een vreemd zwevend voorwerp"
- 10-12-2012 Bergerhout "een oranje bol die van oost naar west vloog"
- 11-12-2012 Hamme "2 lichtpunten dicht tegen elkaar"
- 11-12-2012 Zandhoven "3 witte lichten in driehoeksvorm met rood knipperlicht"
- 11-12-2012 Vorst "een grote felverlichte bol"

- 12-12-2012 **Meulebeke** "een fel blauwe bol"
- 13-12-2012 **Brussel** "iemand ziet een onbekend luchtverschijnsel"
- 15-12-2012 **Ieper** "ovaalvormig object met lichtgroene kleur"
- 16-12-2012 **Mortsel** "een gebundeld helder licht"
- 17-12-2012 **Wuustwezel** "een bolvormig voorwerp met aura rond"
- 21-12-2012 **Ocho Rios (Jamaica)** "een Belgische toerist filmde een vreemd object"
- 21-12-2012 **Heverlee** "een 8-tal oranje/rode heldere stippen"
- 22-12-2012 **Antwerpen** "een ovaal toestel dat rond tolde"
- 24-12-2012 **Meise** "2 getuigen zien een oranje/rood voorwerp"
- 24-12-2012 **Halle** "een gloeiend object dat van zuid naar noord vloog"
- 24-12-2012 **Willebroek** "twee oranje lichtgevende voorwerpen"
- 29-12-2012 **Grooteboek (Nederland)** "een draaiende wazige lichtvlek"
- 29-12-2012 **Beringen** "4 oranje-gele objecten"
- eind 2012 **Gent** "foto's van een brandend voorwerp"
- 01-01-2013 **Malonne** "vuurbol die van zuid naar noord vloog"
- 01-01-2013 **Berlare** "een lichtpunt met een wit/blauwe kleur"
- 01-01-2013 **Aarlen** "2 cirkelvormige lichtverschijnselen"
- 01-01-2013 **Buizingen** "4 getuigen zien 2 oranje lichten"
- 02-01-2013 **Gent** "2 v-vormige voorwerpen"
- 06-01-2013 **Kuurne** "een oranjeachtige gloed"
- 06-01-2013 **Mont-Saint-Guibert** "helder geel/oranje object"
- 09-01-2013 **Wingene** "een man ziet sterren flikkeren"
- 09-01-2013 **Herentals** "3 duidelijk zichtbare voortbewegende objecten"
- 11-01-2013 **Zelzate** "iemand ziet een wazig licht voorbij vliegen"
- 11-01-2013 **Herentals** "3 lichten in de vorm van een driehoek"
- 11-01-2013 **Kessel-Lo** "een fel licht in de lucht"
- 11-01-2013 **Baasrode** "een rood/oranje lichtbol"
- 11-01-2013 **Hooglede** "vorm van een driehoek met in elke hoek een licht"
- 12-01-2013 **Arendonk** "vreemd wit licht"
- 12-01-2013 **Waver** "2 geel-oranje lichtpunten"
- 15-01-2013 **Damme** "zeer helder blauwe lichtflits"
- 15-01-2013 **Lokeren** "3 rode lichten die een driehoek vormen"
- 23-01-2013 **Hove** "wit/geel en rode flitsen"
- 27-01-2013 **Massemen** "7 oranje laagvliegende objecten"
- 28-01-2013 **Meulebeke** "een ovaalvormig groen/rood licht"
- 01-02-2013 **Brummen (Nederland)** "een felle witte ster"
- 02-02-2013 **Mol** "tientallen lichtstippen in de lucht"
- 06-02-2013 **Paal** "een fel verlicht toestel"
- 07-02-2013 **Bellem** "een fel wit licht"
- 07-02-2013 **Nederhasselt** "een oranje sterk licht"
- 07-02-2013 **Neerijse** "een lichtflits met een luide knal"
- 09-02-2013 **Maasmechelen** "een boemerang oranjekleurig voorwerp met vleugels"
- 10-02-2013 **Gent** "een heldere lichtbol"
- 13-02-2013 **Maastricht (Nederland)** "vliegend object met staart"
- 13-02-2013 **Heist-op-den-Berg** "een brandend object met lange rookpluim"
- 13-02-2013 **Houthalen** "een rode vuurbol met staart"
- 13-02-2013 **Tremelo** "een vuurbol die overging in een witte straal"
- 13-02-2013 **Ternat** "een soort steekvlam met een staart van fel wit licht"
- 13-02-2013 **Overijse** "een vuurbol die van zuid naar noord vloog"
- 13-02-2013 **Testelt** "een oranje vuurbol met lange staart"
- 13-02-2013 **Lanaken** "een grote lichtbol die ontploft en naar beneden stort"
- 13-02-2013 **Leuven** "een helder wit lichtpunt met lichtstaart"
- 14-02-2013 **Hansbeke** "een vreemd lichtverschijnsel"
- 21-02-2013 **Zolder** "een zeer fel oplichtende ster"
- 28-02-2013 **Ronse** "fele lichten in een lijn"

- 04-03-2013 **Balen** "een lichtflits die heel de kamer verlichtte"
- 04-03-2013 **Oudenburg** "iets felblauw met rood knipperlicht"
- 06-03-2013 **Sleidinge** "4 zwakke lichten/transparante bolletjes"
- 16-03-2013 **Gent** "foto met een helder witte streep"
- 21-03-2013 **Wijnegem** "een lichtbol die van ZW naar NO vloog"
- 23-03-2013 **Wormerveer (Nederland)** "een groen bolletje in de wolken"
- 24-03-2013 **Mendonk** "een groot soort metaal boven een huis"
- 26-03-2013 **Turnhout** "een heldere lichtbol"
- 29-03-2013 **Zelem** "een fel licht door het raam van een kamer"
- 30-03-2013 **Genk** "iemand ziet een oranje bol met hoge snelheid wegvliegen"
- 31-03-2013 **Antwerpen** "videobeelden van een vreemd luchtverschijnsel"
- 02-04-2013 **Ronse** "4 verlichte objecten in een V-vorm"
- 06-04-2013 **Sint-Gilles-bij-Dendermonde** "iemand ziet een bol wit licht"
- 07-04-2013 **Schaffen** "een heel fel geel/wit licht"
- 07-04-2013 **Mol** "een voorwerp met knipperlichten"
- 15-04-2013 **Genk** "iemand ziet een fel licht"
- 19-04-2013 **Rotterdam (Nederland)** "15 bollen in formatie"
- 19-04-2013 **Driel (Nederland)** "iemand ziet een lichtpunt voorbij vliegen"
- 23-04-2013 **Turnhout** "verschillende flikkerende lichtjes"
- 24-04-2013 **Ieper** "een zippelin-achtige structuur"
- 24-04-2013 **Genk** "foto's van object met uiterlijk van aluminium"
- 25-04-2013 **Gent** "een klein donker vliegend object"
- 25-04-2013 **Tielt** "een puntje met allemaal verschillende kleuren"
- 30-04-2013 **Enschede (Nederland)** "4 rode bollen"
- 03-05-2013 **Ternat** "een grijsblauwe knipperende bol"
- 06-05-2013 **Beringen** "een horizontaal streepje in de lucht"
- 09-05-2013 **Edegem** "iemand ziet een fel oranje licht"
- 10-05-2013 **Scherpenheuvel** "verschillende lichtbollen"
- 19-05-2013 **Berchem** "een witte stip/bol"
- 25-05-2013 **Asper** "iets dat leek op een helikopter zonder staart en wieken"
- 26-05-2013 **Oostende** "enkele mensen zien een driehoekig verschijnsel"
- 28-05-2013 **Brugge** "een lichtverschijnsel zoals een heldere ster"
- 02-06-2013 **Terhagen** "lichtpunten die verschillen van grootte"
- 03-06-2013 **Aalst** "2 lichten die wit-rood knipperden"
- 04-06-2013 **Kessel-Lo** "lichtverschijnsel dat geluidloos van ZZW naar NNO vloog"
- 05-06-2013 **Merksem** "lichtverschijnsel dat leek te stijgen"
- 06-06-2013 **Antwerpen** "een heel fel lichtpunt"
- 06-06-2013 **Zutendaal** "een cirkelvormig vliegtuig"
- 07-06-2013 **Aalst** "een lichtpunt dat twee keer zo groot is als een ster"
- 08-06-2013 **Lichtaart** "een driehoekig vliegend voorwerp"
- 08-06-2013 **Lier** "twee lichtverschijnselen"
- 08-06-2013 **Sint-job-in't-Goor** "een zwart blad/hart-vormig toestel"
- 09-06-2013 **Dilbeek** "een formatie van minstens 7 oranjekleurige voorwerpen"
- 09-06-2013 **Beringen** "een rond wit licht"
- 09-06-2013 **Heist-Goor** "iets wat leek op 3 blaadjes met een wit verlichtte kern"
- 12-06-2013 **Zevergem** "foto van een verschijning"
- 14-06-2013 **Zwalm** "2 metaalkleurige grote bolvormige voorwerpen"
- 15-06-2013 **Bassevelde** "iemand ziet vreemde lichtpunten"
- 18-06-2013 **Brugge** "een streep schaduw voor de maan"
- 18-06-2013 **Beringen** "een rond fel glanzend wit object"
- 20-06-2013 **Lo** "een soort driehoeksvorm met aan elke hoek een groot sterk wit licht"
- 21-06-2013 **Opwijk** "een rode bolvormige massa"
- 26-06-2013 **Beringen** "driehoekvormig object dat juist boven de huizen bleef zweven"
- 27-06-2013 **Aarlen** "2 oranje bollen"
- 29-06-2013 **Muizen** "2 getuigen zien een vreemd lichtpunt"

- 29-06-2013 Groningen (Nederland) "een oranje lichtverschijnsel"
- 29-06-2013 Diksmuide "een zwart hoekig vliegtuig"
- 29-06-2013 Gent "iemand ziet een onbekend lichtverschijnsel"
- 29-06-2013 Merksem "foto van 4 trechtersvormige lichtverschijnselen"
- 01-07-2013 Oldeboorn (Nederland) "een lichtgevende ronde bal"
- 02-07-2013 Zevegem "foto van een onbekend lichtverschijnsel"
- 06-07-2013 Neerpelt "een driehoekig ding met afgeronde/afgesneden punten"
- 07-07-2013 Vosselaar "enkele getuigen zien 2 zilveren bollen"
- 07-07-2013 Werchter "een soort zwarte driehoek"
- 09-07-2013 Ieper "een driehoekig object met witte lichten"
- 15-07-2013 Dilbeek "een rond/ovaal-vormig voorwerp met meerdere witte en een paar rode flikkerlichten"
- 21-07-2013 Boom "een blinkend bolvormig voorwerp"
- 22-07-2013 Diepenbeek "enkele sterachtige objecten"
- 23-07-2013 Ternat "iemand zag een wit licht naar beneden vallen"
- 25-07-2013 Bierbeek "een voorwerp als een zwakke ster"
- 25-07-2013 Landen "een object ter grootte van een gewone ster"
- 25-07-2013 Herselt "een sterachtig licht"
- 27-07-2013 Godewaersvelde (Frankrijk) "foto van een lichtbal tijdens een onweer"
- 27-07-2013 Londerzeel "een snel bewegend licht"

Gedetailleerd overzicht van de ontvangen meldingen (van 08-2012 tot 07-2013) met telkens het originele verslag van de getuige en de bevindingen van het Belgisch UFO-meldpunt.

WAARNEMINGSCOÖRDINATEN

Datum: 1979

Plaats: Gent

Tijdstip: "nacht"

Duur: "een paar minuten"

Bijzonderste kenmerken: iemand ziet een vreemde bol in de lucht

RICHTING EN HOOGTE

Richting begin: geen aanduiding

Hoogte begin : geen aanduiding °

Richting einde: geen aanduiding

Hoogte einde : geen aanduiding °

BESCHRIJVING

ik woonde in de arduinstraat en kwam op een avond thuis . dit was toen een doodlopende straat die uitgaf op weiden en de opbouw van een afdeling van het uz gent .ik kwam om de hoek en zag een bol hangen naast het gebouw datze aan het bouwen waren . ik stond stil van verbazing alles zit nog stil in mijn geheugenna al die jaren ,het verplaatste zich naar de autoweg e3 in verdween dan na over twee

autos te zijn gevlogen . ik liep naar mijn huis ongeveer twintig meter ver en wekte mijn moeder,ze zij dit heb ook aleens gezien .tot daar geen probleem andere avond op het nieuws ontkent armand pien alles . oke zijn recht .alles is gebeurt moet nog op te zoeken zijn .maar nu heb nog niets verteld aan mijn vrouw en kinderen lag ik drie dagen geleden teslapen en werd wakker van de angst iedereen bleef slapen en iets kwam de slaapkamer binnen ik was verstijft maar de ik weet niet hoe ik het moet beschrijven ik bleef wakker en het ding gelijk een mens maar wit en doorschijnend keek naar mij en stelde me gerust in mijn hoofd denk ik,en ik heb de gedachte dat het ding zij denk aan vroeger alles goed ,dan een soort glimlach en weg raar maar waar groeten dirk wat is dit om meer te weten bel me eens xxxxxxxxxxxxxx met dank

Onze bevindingen

Deze melding bereikte het meldpunt pas meer dan 20 jaar na de waarneming. Het ontbreken van een datum en tijdstip samen met de summiere beschrijving van wat werd waargenomen maakt het niet mogelijk om deze melding verder te onderzoeken.

Evaluatie: te weinig gegevens

WAARNEMINGSCOÖRDINATEN

Datum: zomer 1982
Plaats: Lüdenscheid (Duitsland)
Tijdstip: “nacht”
Duur: “enkele minuten”

Bijzonderste kenmerken: een militair ziet een ster bewegen

RICHTING EN HOOGTE

Richting begin: geen aanduiding
Hoogte begin : 0 °

Richting einde: geen aanduiding
Hoogte einde : 0 °

BESCHRIJVING

-eerste keer :normale sterrenhemel .ik ben in een munitiedepot in ludenscheid de wacht aan het doen in een bosrijk gebied geen licht.ik kijk naar een normale sterrenhemel richting stad tot er plots een ster naar links opschuift in een rechte lijn,van op de grond geschat zo'n 15 cm naar links en daar blijft die ster staan,ik denk dat het één seconde duurde.op 30° .+- 3 min. gekeken.
-tweede keer zelfde plaats(munitiedepot)andere dag, nacht maar anders ,nu zijn er geen sterren boven mij enkel drie evengrote sterren(+/- 4 mm) in een gelijkzijdige driehoek,van op de grond gezien +/- 80 cm van elkaar .die bleven lang op dezelfde plaats .op 90°. ik heb dat enkel aan mijn broer vertelt.

Onze bevindingen

Het feit dat deze waarneming pas 20 jaar na datum werd gemeld en de exacte datum ontbreekt maakt het niet mogelijk om deze melding verder te onderzoeken. Daarnaast is de beschrijving van de waargenomen verschijnselen (“sterren”) te summier en bevat de melding te weinig informatie.

Evaluatie: te weinig gegevens

WAARNEMINGSCOÖRDINATEN

Datum: 1985/1986

Plaats: Loker

Tijdstip: “rond 22u”

Duur: “enkele minuten”

Bijzonderste kenmerken: iemand ziet een enorm groot onbekend luchtverschijnsel

RICHTING EN HOOGTE

Richting begin: geen aanduiding

Hoogte begin : 45 °

Richting einde: geen aanduiding

Hoogte einde : 10 °

BESCHRIJVING

Ik werkte met leercontact in het Palace hotel in Poperinge.

woensdag was ik met verlof.Toen ik Bijna Loker[mijn woonplaats] bereikt had;ik reed met een bromfiets, kwam er uit het niets een enorme ufo.niet zoals je op TV ziet.

hij was zeker 100 meter lang en 20 meter hoog, een rechthoek.

3 verdiepingen en verdeeld in hokjes met de mooiste lichten die ik ooit gezien heb.blauw,rood,geel.Hij bleef naast mij zweven op ongeveer 10m boven de grond.ik was totaal in paniek en heb het nooit gemeld.

Onze bevindingen

Aangezien deze waarneming meer dan 25 jaar geleden plaatsvond en de precieze datum niet bekend is, is een zinvol onderzoek naar een mogelijke oorzaak niet meer mogelijk, ook al omdat het bekend is dat na zo'n lange tijd details die men zich herinnert (of denkt te herinneren) geenszins betrouwbaar zijn. Ook is de mogelijkheid van een valse melding niet geheel uit te sluiten.

Evaluatie: te weinig informatie of valse melding

WAARNEMINGSCOÖRDINATEN

Datum: 1987

Plaats: Affligem-Hekelgem

Tijdstip: onbekend

Duur: “enkele minuten”

Bijzonderste kenmerken: een zeer helder licht

RICHTING EN HOOGTE

Richting begin: geen aanduiding

Hoogte begin : geen aanduiding °

Richting einde: geen aanduiding

Hoogte einde : geen aanduiding °

BESCHRIJVING

Lijkt op een “ster” aan de nachtelijke hemel die zich eerst traag, dan heel vlug rechtlijnig verplaatst, afgewisseld door een zigzag beweging.

Hier kan men zich de vraag stellen wat voor object dit is, aangezien de grootte, de enorme afstand, de snelheid.....

Onmogelijk dat dit een vliegtuig, meteor, satelliet, is.

Dit was me de eerste keer opgevallen ergens in 1987 in Schotland. Nadien, telkens bij klare hemel meerdere keren thuis als op andere locaties.

Ik heb de forums een beetje gelezen op jullie site en die van ufonet.nl en ben op volgende gelijkaardig verschijnsel gevallen :

19 augustus 2006

Atlantische Oceaan, hoogte 33.000 voet, positie N43 W50 (Ob)B 03.00

“In eerste instantie een zeer helder licht dat zich erg snel leek voor te bewegen. Kon geen vliegtuig zijn en ook geen satelliet. Die avond meerde vallende sterren waargenomen, maar deze 'schieten' door de ruimte. Dit voorwerp dat zeer helder was leek zicht rechtlijnig te verplaatsen afgewisseld door af en toe een zigzag. Door collega tevens waargenomen. Verschijnsel door mij nog nooit waargenomen hoewel ik toch al heel wat jaren vlieg bij een luchtvaartmaatschappij.”

Bron :

UFO-Werkgroep Nederland, 28-08-2006, 22.24.

<http://www.ufonet.nl/meldingen/recent.htm>

Onze bevindingen

Aangezien datum, tijdstip en kijkrichting niet bekend zijn kan bepaalde belangrijke informatie voor deze melding niet gecontroleerd worden.

Ondanks het gebrek aan deze bijkomende informatie is er een vermoeden dat een heldere ster of planeet werd waargenomen. Het verschijnsel leek volgens de getuige op “een ster” en werd in de loop der jaren meerdere malen gezien bij een “klare hemel”. De bewegingen die werden waargenomen zijn waarschijnlijk veroorzaakt door het autokinetisch effect.

Evaluatie: te weinig gegevens, mogelijk ster of planeet

WAARNEMINGSCOÖRDINATEN

Datum: 1992

Plaats: Poperinge

Tijdstip: “vermoed tussen 20u en 23u”

Duur: “paar minuten”

Bijzonderste kenmerken: drie heldere lichten in een driehoekige formatie

RICHTING EN HOOGTE

Richting begin: geen aanduiding

Hoogte begin : geen aanduiding °

Richting einde: geen aanduiding

Hoogte einde : geen aanduiding °

BESCHRIJVING

Mijn waarneming is reeds 20 jaar oud, maar wilde ze toch nog wel eens melden. De kinderen hier zijn in de ban van de ufo reeks op national geografic en daar ging het overlaats over de ufo golf in België. Mijn ervaring waren ook drie lichten die op een niet zo hoge afstand bleven zweven. Ze hadden de vorm zoals meegegeven in bijlage. Ik was nog snel naar binnen gelopen achter een fototoestel maar die lag jammer genoeg niet op zijn plaats. Toen ik terug naar buiten ging vlogen de lichten even later weg. Ze bleven mooi in formatie en in een fractie van een paar seconden waren ze buiten oogbereik. Dit alles zonder ook maar het minste geluid..

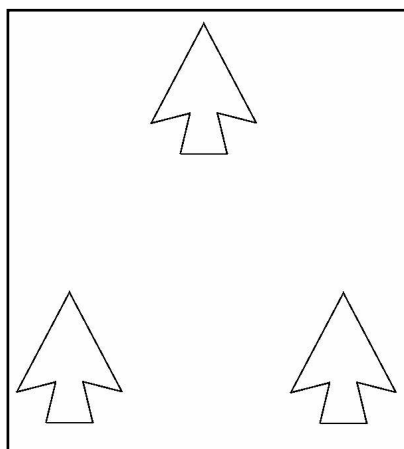


Fig 4: Ontvangen schets van de getuige.

Onze bevindingen

Helaas ontbreken bij deze potentieel interessante waarneming te veel elementaire gegevens. Bovendien is de tijd die verstreek tussen waarneming en melding aanzienlijk. Nazicht van de waarnemingsdossiers uit de periode 1990-1994 bracht geen andere waarnemingen aan het licht waarbij gelijkaardige pijlvormige lichten werden beschreven. Bij gebrek aan bruikbare aanknopingspunten wordt het dan ook niet zinvol geacht deze melding verder te onderzoeken.

Evaluatie: te weinig gegevens

WAARNEMINGSCOÖRDINATEN

Datum: lente 1992

Plaats: Wommelgem

Tijdstip: “namiddag”

Duur: “30 minuten”

Bijzonderste kenmerken: “verschillende dansende lichtpuntjes”

RICHTING EN HOOGTE

Richting begin: O

Hoogte begin : 10° - 30°

Richting einde: O

Hoogte einde : 10° - 30°

BESCHRIJVING

Namiddag. Lente 1992. Verschillende 'dansende' lichtpuntjes te zien en 1 groter object"

Op de foto (die ik intussen niet meer heb) waren verschillende zeer kleine lichtpuntjes te zien, en 1 groter. De objecten waren op zeer grote afstand. Ik herinner me dat meerdere mensen dit fenomeen gezien hebben, maar ik heb geen weet van andere foto's... Nu heb ik de originele celluloid negatieven teruggevonden, en ingescand op 4800 dpi. Aangezien het om een negatieve gaat, is de lucht donker, en zijn de gebouwen (een serre) in het wit te zien. Via 'paint' (ik heb geen photoshop of welk ander fotobewerkingsprogramma dan ook, heb ik ook de kleuren omgekeerd (dat zijn de scans met lichtblauwe achtergrond).




Fig 5: Foto's die bij het meldpunt ontvangen werden.

Onze bevindingen

Van deze melding werd een kort verslag opgesteld door Wim VAN UTRECHT. Het document kan geraadpleegd worden via <http://ufomeldpunt.be/publicaties/korteverslagen.html> en heeft als titel “Wommelgem – 1992: analyse van een twee decennia oude foto”.

Evaluatie: zie conclusie in verslag

WAARNEMINGSCOÖRDINATEN

Datum: 1992 of 1993

Plaats: Zelle

Tijdstip: “nacht”

Duur: onbekend

Bijzonderste kenmerken: vreemd voorwerp met schijnwerpers die naar de grond schenen

geachte, ik heb heel lang gewacht om deze stap te zetten. ik weet niet meer welk jaar het was, 1992 of 1993. het was mooi weer met een heldere hemel. het was al donker aan het worden toen ik naar de sterrenhemel keek. ik zag toen "sterren" die groenachtig en roodachtig waren. heel ver uit elkaar weliswaar. wij zijn daarna gaan slapen en ik wierp nog een blik door de slaapkamervenster. wat ik toen zag deed me verstelt staan, even maar. ik riep direct mijn vrouw en zoon derbij. links achter onze hof zag ik iets boven de school hangen of zweven! de venster was open en wij hingen uit het raam om beter te kunnen zien. er waren 2 lichten die redelijk uit mekaar stonden die naar beneden schenen. opeens gaan die lichten heel langzaam omhoog tot ze horizontaal stonden en dan begon dat "ding" vooruit te zweven! zonder echter geluid te maken. heel vreemd. gezien het in vogelvlucht amper 100m of zo van ons verwijderd was konden wij heel goed waarnemen dat er géén geluid was. ik dacht aan een luchtballon of helicopter. maar het een mag 's nachts niet vliegen en het andere maakt een hels lawaai. ondertussen zweefde het heel langzaam verder zodat wij vlug naar mijn zoon zijn slaapkamer, welke op de straatkant ligt, spurten om daar te venster te openen. toen zagen wij het ding zowat over het kruispunt verder zweven tot het uit het zicht was. raar heel raar. dacht toen ook dat het misschien wel een "geheime" test van het leger zou kunnen zijn. mvg, K.G..ps: wij woonden toen in zele o.vl.

Onze bevindingen

De beschrijving van de waarneming is te summier. Naast het ontbreken van een datum, het tijdstip en de tijdsduur is ook de richtingsaanduiding onbekend. Doordat deze waarneming dateert uit 1992 of 1993 kunnen nu nog weinig elementen teruggevonden worden die tijdens een eventueel onderzoek kunnen helpen.

Evaluatie: te weinig gegevens

WAARNEMINGSCOÖRDINATEN

Datum: 1994

Plaats: Turnhout

Tijdstip: “2u”

Duur: “30 seconden”

Bijzonderste kenmerken: “een sigaarvormig zilverkleurig ding”

RICHTING EN HOOGTE

*Richting begin: geen aanduiding
Hoogte begin : 15 °*

*Richting einde: geen aanduiding
Hoogte einde : 90 °*

BESCHRIJVING

ik kwam samen met men vriendin achter aan het station in Turnhout toen ik plots een sigaar vormig ,silver kleurig ding geruisloos zag hangen recht voor me op 50m hoogte en 50m van ons vandaan ongeveer 30meter lang , we stopte en we keken elkaar aan waarop ik haar vroeg " zie jij dat ook"?? jij ook dan ?? vroeg ze aan me !!ja zei ik !we keken samen terug naar de ufo en ik zag er onderaan ronde ramen waarop ik wat bang me mezelf afvroeg "die kijken misschien ook naar mij"plots begon het zich nog steeds geruisloos stil horizontaal voort te bewegen ,heel traag!! na een 20a30 meter bewogen te hebben was er ineens een lichtstreep recht naar boven zover het oog reikte(verder dan de sterren leek het wel)en het was weg !! nadien hebben we er over gepraat om elkaar uit te horen over onze ervaring !! ik wist meteen dat die niet van de aarde was maar je stelt jezelf duizend vragen en probeerd een nuchtere oplossing te vinden ,,waren het amerikanen? russen ? toen kwam de oorlog in irak en ik dacht , nu gaan we het zien ! maar niks van dat! dit was een echte ufo weet ik nu , de mens heeft nog niet bijna zulke technologie !! het heeft me enorm slimmer gemaakt vind ik zelf , ben atheïst nu

Onze bevindingen

Wim VAN UTRECHT, medewerker en medeoprichter van het Belgisch UFO-meldpunt, bracht op 16 februari 2013 een bezoek aan de waarnemingsplaats en had er een gesprek met getuige R.S. Dit bezoek resulteerde in een kort verslag dat terug te vinden is via <http://ufomeldpunt.be/publicaties/korteverlagen.html>, met als titel "Turnhout – 1994: sigaarvormig voorwerp boven het treinstation".

Evaluatie: zie conclusie in verslag

WAARNEMINGSCOÖRDINATEN

Datum: tussen 2002 en 2005

Plaats: Kortenberg

Tijdstip: "tussen 14u en 16u"

Duur: "+/- 5 seconden"

Bijzonderste kenmerken: 2 getuigen zien een zwart driehoekig vliegtuig

RICHTING EN HOOGTE

*Richting begin: geen aanduiding
Hoogte begin : geen aanduiding °*

*Richting einde: geen aanduiding
Hoogte einde : geen aanduiding °*

BESCHRIJVING

Beste,

Ik herinner me sedert kort terug dat ik in mijn kindertijd tezamen met mijn broer en buurjongen buiten in onze tuin aan het spelen was. Het was een lentedag als ik mij niet vergis (mei-begin juni denk ik) en het was helder weer. Zonder enige grote aanleiding (bij een 'gewoon vliegtuig hoor je dat meestal al van ver aankomen, hier was de aanleiding ((oorverdovend geluid)) vrij snel daar) waren we getuigen van een zwart volledig driehoekig 'vliegtuig' dat met zeer hoge snelheid over ons huis vloog. Als tienjarige was dat vooral keicool en buitengewoon, nu zo'n 8 à 10 jaar later vraag ik me wel af wat dat ding indertijd was. Opmerkelijk was vooral het feit dat het object bijzonder laag vloog. Ik zou zeggen slechts een vijftiengigtal meter boven het aanliggende bos. Hoewel de herinnering vervaagd is na al die jaren, ben ik er nog steeds van overtuigd dat het object niet hoger dan 120 meter vloog. Dat vind ik raar, zo vlak bij de luchthaven van Zaventem. Op het moment dat het object ons huis overvloog waren we als enigste in de tuin. Pas na het overvliegen, kwam mijn vader naar buiten gelopen om te zien wat er was gebeurd. Ook de andere burens zag ik toen buiten komen om te zien wat het oorverdovende geluid was. Voor zo ver ik weet zijn enkel ik, mijn broer en mijn buurjongen de enigsten die het object effectief hebben waargenomen. De waarneming dateert al van een tien jaar geleden, een exact uur en een exact jaartal kan noch ik noch mijn broer noch mijn buur zich herinneren. Misschien kunt U me zeggen wat dat ding was dat indertijd over ons huis vloog!?

*Alvast bedankt!
vriendelijke groeten,
G.*

Onze bevindingen

Deze melding bevat te weinig concrete gegevens voor een zinvolle evaluatie. Tevens is de gebeurtenis zodanig lang geleden dat herinnerde details weinig betrouwbaar meer zijn en gemengd kunnen zijn met sindsdien opgedane ervaringen. De beschrijving zou evenwel kunnen wijzen op een passage van het Verhees deltavliegtuigje dat sinds oktober 2004 regelmatig boven Vlaanderen rondvliegt (zie bijvoorbeeld hier <http://www.hangarflying.be/nl/node/128>).

Evaluatie: niet geïdentificeerd vanwege te weinig gegevens, mogelijk Verhees Delta

WAARNEMINGSCOÖRDINATEN

Datum: 2003

Plaats: tussen Zwalm en Horebeke

Tijdstip: onbekend

Duur: onbekend

Bijzonderste kenmerken: 2 getuigen zien een vreemd driehoekig verschijnsel

*9 Jaar geleden, had nog niet zodanig lang mijn rijbewijs was ik aan het toeren met de auto toen we een mooi plaatsje vonden ergens tussen zwalm en horebeke!
dus zette me even langs de kant en vriend stak andere cd in, op dat moment keek ik naar de sterren en zag ik er ineens een bewegen ik zei dit tegen mijn vriend en die zag dit ook, paar seconden later kwam*

dit voorwerp dichter en dichter, ineens hangde dit boven ons en was precies 3hoekig met lichtbollen eronder op regelmaat geplaatst in de vorm van driehoek maar ook in het midden niet enkel de 3hoekzijde, we waren beide verstomd en ineens was dit weer weg heel snel en werd terug ster en werd kleiner en kleiner tot het plots weg was, geen idee of hier ooit meldingen over zijn geweest en of dit een ufo was of een test van regering! volgens mij was dit een ufo maar had graag jullie verklaring gehoord

Onze bevindingen

De beschrijving van de waarneming is te summier. Naast het ontbreken van een datum, het tijdstip en de tijdsduur is ook de richtingsaanduiding onbekend. Doordat deze waarneming reeds meer dan 9 jaar voor de meldingsdatum plaatsvond kunnen nu nog weinig elementen teruggevonden worden die tijdens een eventueel onderzoek kunnen helpen.

Evaluatie: te weinig gegevens

WAARNEMINGSCOÖRDINATEN

Datum: ongeveer 2004

Plaats: Overijse

Tijdstip: “18u40”

Duur: “20 à 30 seconden”

Bijzonderste kenmerken: iemand ziet een helder licht

RICHTING EN HOOGTE

Richting begin: geen aanduiding

Hoogte begin : geen aanduiding °

Richting einde: geen aanduiding

Hoogte einde : geen aanduiding °

BESCHRIJVING

Ik zag een helder licht hangen plotseling beweegt het licht zich met een ongelovelijke snelheid en verdwijnt, gezien de afstand kon het geen vliegtuig zijn, over die afstand zou een vliegtuig een paar min doen. Vallende ster? neen het ging van stilstand naar een horizontale beweging.

Onze bevindingen

Aangezien de exacte datum ontbreekt is het niet mogelijk om na te gaan of er bekende of minder bekende verschijnselen de waarneming kunnen hebben veroorzaakt. Bovendien verstreken er tussen de waarneming en de melding ervan 8 à 9 jaar. In die omstandigheden is nooit uit te sluiten dat de details, zoals ze thans herinnerd worden, afwijken van wat in werkelijkheid werd waargenomen.

Evaluatie: niet geïdentificeerd wegens te weinig gegevens

WAARNEMINGSCOÖRDINATEN

Datum: eind 2004

Plaats: Charleroi

Tijdstip: “tussen 8u en 9u”

Duur: “enkele minuten”

Bijzonderste kenmerken: “een lange metaalgrijze cilinder”

RICHTING EN HOOGTE

Richting begin: OZO

Hoogte begin : 75 °

Richting einde: ZZO

Hoogte einde : 15 °

BESCHRIJVING

J'étais dans une classe de la haute école ISIC, je ne me rappelle plus du jour exact mais je me rappelle de l'heure car le premier cours débutait. J'étais au fond de la classe avec un autre étudiant et je regardais le ciel. Le temps était très clair sans nuage, un ciel bleu magnifique, j'ai vu comme des petites boules de feu avec une petite traînée, je pensais qu'il s'agissait de petites météorites qui brûlaient en rentrant dans l'atmosphère, mais tout d'un coup, j'ai vu un engin venir instantanément (!) de ces boules de feu, traverser le ciel quelques secondes et repartir instantanément comme il est arrivé. L'engin était un long cylindre en métal gris, sans inscription ni lumière, juste du métal uniforme, il faisait environ la longueur d'une maison. On aurait dit comme la partie centrale d'un avion sans les ailes et sans hublots. Pendant les quelques secondes où je l'ai vu, il volait très bas, juste au dessus des maisons avec une trajectoire linéaire très lente et puis est reparti vers le ciel à une vitesse incroyable. L'observation des boules de feu a duré quelques minutes, celle de l'engin quelques secondes, à peine le temps de le voir. Je ne donne ce témoignage que maintenant car j'ai entendu parler de ce site. Je sais qu'un autre étudiant à côté de moi a vu le phénomène aussi, on s'est regardé mais on n'en a jamais parlé à personne de peur d'être prise pour une folle pour ma part. Je ne me rappelle que de son prénom, Damien, peut-être aurait-il aussi laissé son témoignage ? Même si le phénomène a été très rapide, il est fort probable que d'autres personnes à Charleroi aient vu cet engin car ça s'est produit un jour de semaine aux heures de pointes.

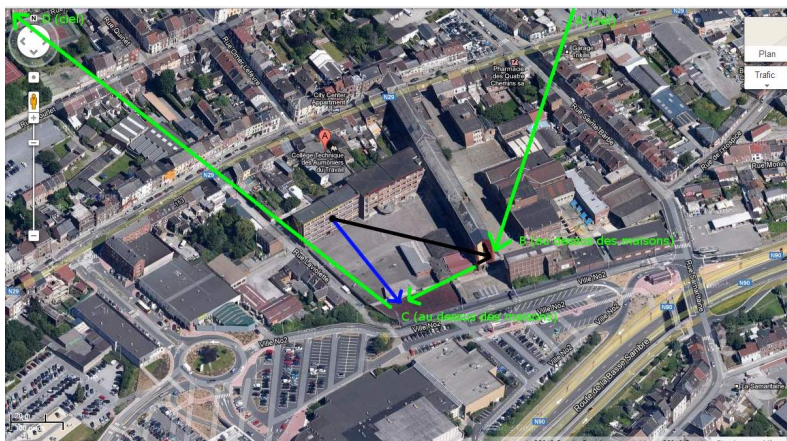


Fig 6: Een Google Earth-foto met aanduidingen die het meldpunt van de waarneemster ontving.



Fig 7: Computertekening van het metaalgrijze cilindervormige voorwerp, opgestuurd als bijlage bij het meldingsformulier.

De vertaling:

"Ik zat in een klas van de hogeschool ISIC [Institut Supérieur Industriel Catholique – WVU], ik herinner me de exacte dag niet meer maar ik herinner me het uur nog omdat de eerste les net begon. Ik zat met een andere student achteraan in de klas en keek naar de lucht. Het was zeer helder weer zonder wolken, een schitterend blauwe lucht, ik zag iets als kleine vuurbollen met een kleine staart, ik dacht dat het om kleine meteoren ging die brandden bij het binnenkomen van de atmosfeer, maar opeens zag ik plotseling (!) vanuit de richting van die vuurbollen een toestel afkomen, het doorkruiste de lucht enkele seconden om dan even plotseling te verdwijnen als het gekomen was. Het toestel was een lange metaalgrijze cilinder, zonder kentekens of lichten, gewoon uniform metaal, het had ongeveer de lengte van een huis. Een beetje zoals het centrale gedeelte van een vliegtuig zonder vleugels en zonder ramen. Tijdens de paar seconden dat ik het zag, vloog het zeer laag, net boven de huizen met een rechtlijnig traject, zeer traag, en is dan met een ongelooflijke snelheid terug de lucht in gevlogen. De waarneming van de vuurbollen heeft enkele minuten geduurd, die van het tuig enkele seconden, amper de tijd om het te zien. Ik geef mijn getuigenis nu pas omdat ik over deze site had horen praten. Ik weet dat een andere student naast mij het verschijnsel ook heeft gezien, we hebben elkaar aangekeken maar hebben er nooit met iemand over gepraat, uit angst om voor, wat mij dan betreft, een zottin te worden aanzien. Ik herinner me alleen zijn voornaam, Damien, misschien heeft hij ook zijn getuigenis doorgespeeld? Zelfs als het fenomeen zeer snel voorbij was, is het erg waarschijnlijk dat nog andere mensen in Charleroi dit toestel hebben gezien omdat het gebeurde op een weekdag rond de piekuren.

Onze bevindingen

Begin 2012 werd met het *Comité Belge d'Étude des Phénomènes Spatiaux* (COBEPS) afgesproken dat het Belgisch UFO-meldpunt alle Franstalige meldingen die zij ontvangt naar COBEPS doorzendt.

Op 3 februari 2013 stuurde COBEPS een lijst met vragen naar de meldster. Daags nadien werd een uitgebreide reactie ontvangen waaruit we volgende elementen distilleerden:

- Het aantal vuurbollen dat werd waargenomen bedroeg ongeveer vijf; ze bevonden zich aanvankelijk korte tijd onbeweeglijk, hoog in de lucht in de richting van punt A op de kaart die de waarnemer bij het meldingsformulier had gevoegd.

- Het "veel grotere" cilindervormige voorwerp kwam uit punt A schuin omlaag gevallen van "heel hoog in de lucht" tot "net boven de daken van de huizen". Die verplaatsing duurde amper 1 seconde. De vuurbollen waren net daarvoor als het ware in het niets "opgelost", "net als deeltjes die de atmosfeer binnendringen en met een korte gebogen staart opbranden.

- het cilindervormige voorwerp had afgeronde uiteinden, was metaalachtig van kleur, lichtjes glanzend en volkomen egaal ("niet geschilderd"); eens ter hoogte van de daken vloog het "zeer zeer traag" van punt B naar C. Punt D op de kaart geeft aan waar het object terug de hoogte inschoot.

In een mail van 4 februari 2013 specificeerde de waarnemer nog dat de waarneming naar alle waarschijnlijkheid plaatsvond eind november - begin december.

Pogingen om de tweede getuige terug te vinden, leverden geen resultaat op.

WAARNEMINGSCOÖRDINATEN

Datum: +/- 2005

Plaats: Oostende

Tijdstip: "+/- 2u00"

Duur: "+/- anderhalve minuut"

Bijzonderste kenmerken: 2 getuigen zien iets wat leek op een vuurwerkpijl

RICHTING EN HOOGTE

Richting begin: geen aanduiding

Hoogte begin : geen aanduiding °

Richting einde: geen aanduiding

Hoogte einde : geen aanduiding °

BESCHRIJVING

Na een avond stappen zaten een vriend en mijzelf wat na te keuvelen in een parkje niet ver van de luchthaven te Oostende. Op een bepaald ogenblik zien we iets dat op een vuurwerkpijl lijkt achter ons opdoemen (op zeer grote hoogte) zonder enig geluid. Het volgt als het ware de curve van onze planeet. Op een gegeven ogenblik splits dit 'ding' zich in twee en die twee op hen beurt ook nog es in twee, om zo aan de horizon te verdwijnen. Ik heb dit steeds een zeer bijzonder fenomeen gevonden. Het rare is, is dat dit ook zou moeten zijn waargenomen door de luchtverkeersleiding te Oostende. Niet dat ik ooit de moeite heb genomen dit te melden nog te vragen. Doch blijf dit voor mij een raaisel. En blijf ik geloven dat dit iets uniek was. Het was geen vuurwerk, noch een raket, noch een meteor of vallende ster. Tot vandaag blijf ik met dit verhaal en mijn vragen zitten. Het bijzondere aan dit fenomeen was, dat dit de volledige curve van onze planeet volgde, ik kon dit dus blijven zien, tot dit uit mijn gezichtsveld achter de horizon verdween! Als het ware als vuurpijlen met een gigantische staart (zoals je dit ziet bij een raket) maar dan opgedeeld in vier delen?!

Onze bevindingen

Deze melding bevat te weinig details om een zinvol onderzoek naar een mogelijke oorzaak te kunnen doen. Zo ontbreken een exacte datum, richtingen en hoogtes. Bovendien is het gekend dat hoe langer geleden een waarneming is gedaan, de herinnerde details (zoals bijvoorbeeld de duur van de waarneming) steeds minder accuraat zijn. De gegeven beschrijving wijst evenwel in de richting van een desintegrerende meteor of satelliet. Dat kan echter niet bevestigd worden door gebrek aan gegevens.

Evaluatie: niet geïdentificeerd vanwege te weinig informatie, mogelijk uiteenvallende meteor of satelliet (ruimteschroot)

WAARNEMINGSCOÖRDINATEN

Datum: 19/02/2008

Plaats: Landen

Tijdstip: “6u40”

Duur: “enkele minuten”

Bijzonderste kenmerken: foto van een helder lichtverschijnsel

RICHTING EN HOOGTE

Richting begin: geen aanduiding

Hoogte begin : 60 °

Richting einde: geen aanduiding

Hoogte einde : 30 °

BESCHRIJVING

Op een dag was ik mijn garage aan het opruimen. Het was een heldere hemel en ik besloot om even een pauze te nemen vooraleer naar de rommelmarkt te vertrekken. Ik keek in alle rust naar de heldere hemel en toen zag ik plots beweging. Het was een vol en helder lichtgeel achtig licht dat eerst op een zware zaklamp leek, maar een zaklamp vliegt niet door de lucht met een ongekende snelheid. Daar bedoel ik mee dat het aan halve valsnelheid vloog. De snelheid dat een tennisbal zou vallen van in je hand tot op de grond maar dan op halve snelheid. Het vloog ook geluidloos in een perfect rechte lijn. Plotseling bleef het licht eventjes hangen alsof het plotseling tegen een muur geplakt was en ik nam er een foto van. Ik moest weten of het niet alleen in mijn hoofd zat, maar ook kon bewezen worden. Ik zoomde helemaal in en maakte de foto. Zoals je kan zien is het resultaat verbluffend. Deze foto is niet veranderd met photoshop want daar ken ik niks van. Het was gewoon een pointshoot moment. Ik denk dat deze ufo zich op zo'n 8 tot 15 km hoogte bevond. Wat de omvang betreft vanuit mijn gezichtsveld, ik denk dat het ongeveer 5 mm tot 1 cm was.

Tot op de dag van vandaag heeft deze gebeurtenis mij nog niet losgelaten. Tot nu toe heb ik het aan niemand kunnen vertellen. Van een collega ben ik te weten gekomen dat dit adres bestond. Als ik het aan vertrouwenspersonen vertel zeggen ze dikwijls dat ik gek ben of ze lachen gewoon. Ik hoop dat jullie mij een beetje meer kunnen vertellen.

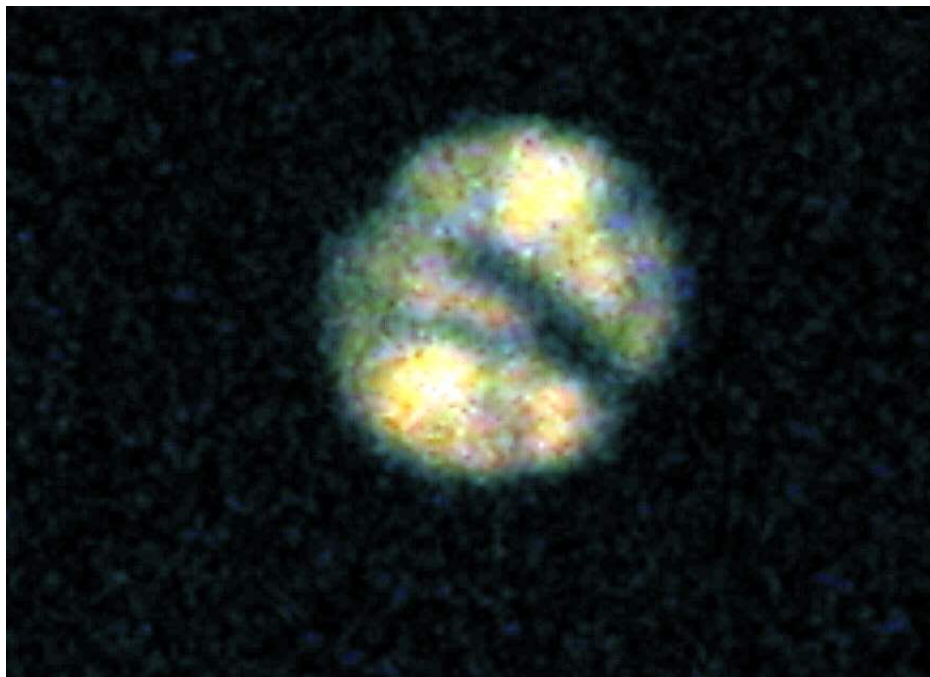


Fig 8: Foto van het vreemde lichtverschijnsel.

Onze bevindingen

Naar aanleiding van deze recent gemelde, maar bijna vijf jaar oude waarneming werd de getuige een aantal bijkomende vragen voorgelegd. De antwoorden gaven slechts gedeeltelijk meer inzicht in het gebeurde. Zo verduidelijkte de getuige zijn waarneming als volgt: *... "Dat gebeurde in de ochtend. Het object paste misschien 2 keer in de maan. Maar let wel, ik weet niet op welke hoogte het zich bevond. Het eindigde na ongeveer een 15 tal seconden na het stil blijven hangen verdween het heldere licht met op het allerlaatste moment een kruisvormige draaiende (motor) zal ik het maar noemen. Zoals de rotorbladen van een helikopter maar dan draaiden deze rotorbladen naar elkaar toe. Voor de kompasrichting was het van Noord/Oost naar Zuid/West. Dit wist ik niet, ik moest het even navragen. Voor de bewegingsrichting, dat was waarschijnlijk in een rechte lijn op dezelfde constante hoogte"...*

De EXIF-gegevens van de foto kloppen met wat de getuige zegt, de foto gemaakt op 19-02-2008 om 06:42:48 en er is maximaal ingezoomd. De manier waarop de getuige het einde van de waarneming beschrijft zou er op kunnen duiden dat het hier om een waarneming van een helikopter gaat die afdraait in de richting van de waarnemer waardoor de felle boordlichten plots lijken te vertragen, en daarna nog eens zo draait dat de boordlichten niet of nauwelijks meer zichtbaar zijn. Merkwaardig blijft echter dat er niet gesproken wordt van stroboscopische lichten die men bij een helikopter toch verwachten mag. Zolang het toestel (in de laatste fase) recht op de getuige afkwam kunnen deze verhuld zijn geweest door de schijnwerpers onderop het toestel, maar voordat het afdraaide en ook nadat het aan het einde zodanig draaide dat de boordlichten niet meer goed zichtbaar waren, zouden ze toch te zien moeten zijn geweest (echter, hoewel het helder en koud was, was het zicht niet bijzonder ver -300 m volgens station Schaffen). Wat betreft het ontbreken van geluid: dat zou kunnen omdat t.g.v. een gezien de weersomstandigheden en tijdstip vrij waarschijnlijke temperatuurinversie het geluid naar de grond toe zou kunnen zijn afgebogen waardoor het niet (of zeer verzwakt) tot bij de getuige zou kunnen zijn geraakt (het verschijnsel was niet pal boven de getuige). Een andere mogelijkheid zou een manoeuvrerend (verkeers)vliegtuig kunnen zijn geweest, bijv. om het vliegveld van Luik aan te vliegen (oostenwind, dus landing vanuit het zuidwesten, zodat de getuige het laatste stuk van het parallel circuit en het draaien op het dwarsbeen gezien zou kunnen hebben). Maar in dat geval is het beschreven bewegingspatroon weer vreemd (eerst heel snel, plotselinge vertraging). Ook is er ten noordoosten van de waarnemingsplaats op niet al te grote afstand het regionaal vliegveld Limburg. Bij navraag of er op dat uur vliegbewegingen zouden kunnen zijn geweest die met deze melding te maken zouden kunnen hebben, werd medegedeeld dat het vliegbedrijf daar altijd pas om 9 uur 's morgens start (de waarneming was om 6:40 in de ochtend). De totale afwezigheid van geluid en

andere lichten wijzen naar nog een andere mogelijkheid, namelijk een lichtkogel die aan een parachute afremt om dan (veel) langzamer te dalen en dan uit te doven. De bewegingsrichting van hoog uit het noordoosten naar lager richting zuidwesten is consistent met de toen heersende oostenwind. Misschien is de "kruisvormige draaiende (motor)"-beweging een rondtollende parachute geweest. Na het zien van deze analyse heeft de getuige verklaard dat hij voor 90 % denkt dat het wel degelijk een lichtkogel is geweest.

Evaluatie: niet geïdentificeerd, mogelijk lichtkogel, helikopter of vliegtuig

WAARNEMINGSCOÖRDINATEN

Datum: september/oktober 2008

Plaats: Wilsele

Tijdstip: "namiddag"

Duur: "2-3 minuten"

Bijzonderste kenmerken: een man ziet een metalen bol in de lucht

RICHTING EN HOOGTE

Richting begin: geen aanduiding

Hoogte begin : 15 °

Richting einde: geen aanduiding

Hoogte einde : 25 °

BESCHRIJVING

hallo, het was een tijd geleden dat ik deze ervaring had, geloof wel in leven op andere planeten buiten dit zonnestelsel maar niet in "encounters" om het zo te noemen. Toch zit ik al een paar jaar met vragen. Ik kwam met mijn zoon die toen ongeveer 1,6j was van mijn grootmoeder in wilsele tot hij op weg naar huis bal bal begon te zeggen en wees door het raam van de auto. Ik ben uiteindelijk gestopt om te zien wat hij bedoelde en dan zag ik het. Een soort van metalen bal die boven een veld zweefde, ongeveer 500M afstand van de auto. deze schoot ineens een driehoekachtige beweging uit en verdween. Ik was verstijfd van schrik en achteraf verward. Geen seconde heb ik gedacht van een foto of opname te nemen met mijn gsm maar had er achteraf wel spijt van. nu zoveel jaren later denk ik nog altijd wat was dat! kennis van vliegtuigen en heli's heb ik wel maar dit was gewoon vreemd. exacte data uren enz kan ik spijtig genoeg niet herrinneren het is daarom al veel te lang geleden. meld dit gewoon na het zien van chasing ufos op nat geo en hoop dat jullie iets zijn met mijn verklaring. mvg F.

Onze bevindingen

De beschrijving van de waarneming is te summier. Tevens ontbreekt naast de datum, het tijdstip en de tijdsduur ook de richtingsaanduiding.

Evaluatie: te weinig gegevens

WAARNEMINGSCOÖRDINATEN

Datum: 2008 of 2009

Plaats: Gent

Tijdstip: onbekend

Duur: “5 - 8 seconden ongeveer”

Bijzonderste kenmerken: iemand ziet enkele metalen bollen in de lucht zweven

RICHTING EN HOOGTE

Richting begin: geen aanduiding

Hoogte begin : geen aanduiding °

Richting einde: geen aanduiding

Hoogte einde : geen aanduiding °

BESCHRIJVING

Ik heb dit nooit eerder verteld tegen iemand, maar gisteren moest ik er weer plots aan denken door een tv programma.

*Het was in het jaar 2008 of 2009 en ik zat in de klas. Het was een zonnige dag en felblauwe hemel. Plots zag ik metalen bollen in de lucht zweven. Ze waren rond, glanzend de zon scheen er mooi op en van metaal ofzo. Er waren 1 grote bol en 2 of 3 kleinere bollen errond. Ik was zeker 5 seconden aan het kijken, want ik vroeg me af wat dit was. Heb nog nooit eerder gezien, en ik zag geen aanhangsel of iets errond. Het waren duidelijk zwevende bollen. Ik keek 1 seconde naar de leerkracht en dan keek ik weer terug, maar ze waren plots weg. Ze waren redelijk groot (die grote bol toch)
Ik zat in de klas op school in Gent (secundair kunstinstituut)*

Onze bevindingen

Deze melding bevat te weinig details om een zinvol onderzoek naar mogelijke oorzaken te kunnen doen. Zo ontbreken behalve een exacte plaatsaanduiding ook datum, tijdstip, richtingen en hoogtes. De beschrijving zelf (zwevende, metalen bollen) roept herinneringen op aan de reeks meldingen van een formatie gasballonnen die op 23 april 2011 in België en Nederland voor beroering zorgden (zie *Jaarverslag 2010-2011* op pp. 173-175).

Evaluatie: niet te onderzoeken vanwege te weinig informatie

WAARNEMINGSCOÖRDINATEN

Datum: 2010

Plaats: Dendermonde

Tijdstip: “23u”

Duur: “10 à 15 minuten”

Bijzonderste kenmerken: iemand ziet verschillende lichtbollen

RICHTING EN HOOGTE

Richting begin: N

Hoogte begin : 60 °

Richting einde: NO

Hoogte einde : 60 °

BESCHRIJVING

2 jaar geleden in 2010 ging ik in de avond met mijn hond buiten ik kwam op de hoek van men straat en zag eerst 1 wit lichtbolletje over het dak van een huis komen ben even blijven staan op dat moment kwamen er 2 tegelijk dan 3 tot zo een 10 lichtbollen die achter elkaar in een rechte lijn vlogen wou er foto's van nemen maar op men camera was er niks te zien heb wel 2 getuigen die het ook gezien hebben zo een 10 a 15 min waren de lichtbollen helemaal verdwenen.

Onze bevindingen

Ondanks het ontbreken van een waarnemingsdatum gaat het vermoeden dat hier vuurballonnen werden waargenomen. De beschrijving die de getuige geeft strookt met wat mag worden verwacht van een waarneming van dergelijke ballonnen.

Evaluatie: waarschijnlijk vuurballonnen

WAARNEMINGSCOÖRDINATEN

Datum: 02/01/2011

Plaats: Koersel

Tijdstip: “18u30”

Duur: “+/- anderhalve minuut”

Bijzonderste kenmerken: foto's van twee oranje lichten

RICHTING EN HOOGTE

Richting begin: geen aanduiding

Hoogte begin : geen aanduiding °

Richting einde: geen aanduiding

Hoogte einde : geen aanduiding °

BESCHRIJVING

Aan het werk in een opname studio met grote vensters, en naar buiten te kijken zag ik op eens twee oranje lichten zonder enige geluid, heb ik dan snel mijn foto toestel genomen en drie foto's kunnen maken op het moment, met wat bewolkt weer plus ik mijn vrouw ook bij betrokken had en ook getuigen kon zijn van het licht spel.

Graag had ik ze jullie willen over maken, vermits ze toch ge copyright zijn.

Waarom ik zo laat reageer is om dat ik getwijfeld hebt.

Graag antwoord

Groetjes: A.

Onze bevindingen

De beschrijving van de waarneming is te summier. Zo ontbreken naast een gedetailleerde beschrijving van de verschijnselen en de kijkrichting ook de foto's waar de getuige in zijn schrijven naar verwees. Er werd een mail gezonden met de vraag om ons meer details over de waarneming en de foto's te bezorgen. Hierop kwam geen reactie.

Evaluatie: te weinig gegevens

WAARNEMINGSCOÖRDINATEN

Datum: 06/03/2011

Plaats: Gentbrugge

Tijdstip: "19u55"

Duur: "ongeveer 25 seconden"

Bijzonderste kenmerken: "twee zwak oranjekleurige balken"

RICHTING EN HOOGTE

Richting begin: NW

Hoogte begin : 45 °

Richting einde: ZO

Hoogte einde : 20 °

BESCHRIJVING

Ik stond buiten op mijn terras omdat het een glasheldere sterrenlucht was. Het was pikdonker, behoorlijk koud, vrij weinig wind en had mijn verrekijker bij omdat ik op zoek was naar het Andromeda sterrenstelsel. Dit is zichtbaar met het blote oog maar toch iets beter met een verrekijker.

Toen ik plots uit ongeveer noordwestelijke richting het volgende zag vliegen in ongeveer zuidoostelijke richting :

twee zeer zwak oranjekleurig verlichte horizontale langwerpige “balken”, ik weet niet hoe ik het anders moet noemen. Afzonderlijk van elkaar bleven ze op perfecte afstand en met exact dezelfde snelheid achter elkaar vliegen. Nogmaals, dit was zwak zichtbaar, vandaar dat ik de hoogte waarop ze vlogen en de snelheid zeer moeilijk kan schatten. Hoewel ik vermoed dat het niet erg hoog moet zijn geweest. De snelheid was in elk geval behoorlijk vlot. Trouwens, ik heb geluk gehad dat ik per toeval in die richting keek want het hele fenomeen was onopvallend.

Ik keek onmiddellijk met de verrekijker of de lichten waren bevestigd aan een “vorm” maar zag even veel als met het blote oog.

Ik keek weer met het blote oog en wat ik aanvankelijk niet had waargenomen was een meer “bolachtige” vorm, exact op dezelfde zwak- oranjekleurige manier verlicht en met precies dezelfde snelheid en dezelfde richting, links van de twee “balken”. Ik keek opnieuw met de verrekijker en vlak voordat de drie lichten uit mijn gezichtsveld verdwenen door de straatverlichting in de buurt zag ik nog net het bolvormige licht, tijdens de vlucht, een lichte zwenk naar rechts maken, dichterbij de “balken” vliegend. Direct erna verdween alles uit mijn zicht.

Tijdens de complete duur van de waarneming heb ik geen enkel geluid waargenomen, ook geen enkel knipperend licht, ook geen groen en rood licht, hetgeen vliegtuigen en helikopters wel hebben.

Totaal verwonderd en mij afvragend wat ik had gezien ben ik nog ongeveer 30 minuten buiten gebleven en heb intussen het ISS ook zien overvliegen.

Beste groeten.

G.

Onze bevindingen

De beschrijving van de objecten en van de manier waarop ze bewogen wijst op een waarneming van een groepje vuurballonnen. De gemelde bewegingsrichting is niet in strijd met de toen aan de grond uit het noordoosten waaiende wind, aangezien de windrichting op grotere hoogte kan afwijken (wind shear effect). Maar bij de vervolgorrespondentie verklaarde de getuige eerder vuurballonnen te hebben gezien en sluit voor hem deze mogelijkheid in dit geval uit. De specifieke cilindrische vorm en de starre relatieve positionering sluiten de mogelijkheid van afstand-bestuurde led-verlichte vliegtuigjes of multikopters niet uit.

Evaluatie: mogelijk formatie vuurballonnen of afstand-bestuurde led-verlichte vliegtuigjes/multikopters

WAARNEMINGSCOÖRDINATEN

Datum: april 2011

Plaats: Deurne

Tijdstip: “rond 16u”

Duur: “2 minuten”

Bijzonderste kenmerken: “een ovaal zilver/metaal kleurig object”

RICHTING EN HOOGTE

Richting begin: WNW

Hoogte begin : 50 °

Richting einde: NNO

Hoogte einde : 50 °

BESCHRIJVING

ik heb in deurne aan den bosuil een ovaal zilver/metalic kleurig object zien vliegen .. zonder motor of fleugels , het vloog op een hoogte van zo ongeveer 50 meter hoog ,het maakte geen lawaai of ik hoorde toch geen motor ,het was geen enorm groot object maar denk toch aan een breete van 1,5m en lengte 1m het had geen enorme snelheid toen ik het zag vliegen ongeveer 20 of 25 km/h het vloog in een mooie rechte lijn zonder schokken of te veel bewegingen ,ik heb nog probeert het object te volgen maar ik was te voet en in shock van wat ik toen had gezien .. nu het is niet de eerste keer dat ik sulke dingens zie .. maar meestal waaren dat die lichtpuntjes in de hemel .. precies sterren maar die bewoogen als vliegtuigen .. maar dan rapper en raare vliegbaanen zo zag ik bevoorbeeld een keer zo een licht op een rechte baan afkomen het maakt een groote bocht en ineens verdwijnt da .. nu misschien dat er daar wel een verklaring voor is .. maar wat ik daar in deurne heb gezien vergeet ik nooit van mijn leven ik weet zeker dat ik dat nie heb gedroomt ik hoop ergens dat ik er ooit een verklaring op krijg van wat ik toen heb gezien .. hopelijk is deze informatie een beetje nuttig vor jullie .. grtz !

Onze bevindingen

In de vroege ochtend van 23 april 2011 werd het startschot gegeven voor de jaarlijkse gasballonrace in het Duitse Gladbeck (zie p. 174 e.v. van het **Jaarverslag 08/2011 - 07/2012**). Eens in de lucht begaven de ballonnen zich met de oostelijke windstromen, via Nederland, richting Gent. Minstens één ballon passeerde omstreeks 14u Antwerpen. Mogelijk heeft de waarneemster uit Antwerpen-Deurne deze, of een later die dag opgestegen ballon voor een onbekend voorwerp aanzien. De beschrijving ("een ovaal zilver/metalic kleurig object" dat traag voorbijvliegt) is alleszins karakteristiek voor een gasballon. Opmerkelijk is dat enkele van de waarnemers die op 23 april één of meerdere ballonnen zagen langskomen, er stellig van overtuigd waren dat het niet om ballonnen kon gaan omdat zij geen mand onder de bollen zagen. Dit komt wel vaker voor. Door de afstand kan de in verhouding kleine gondel aan het blote oog ontsnappen. Ook op de foto's die we in het vorige jaarverslag publiceerden (Fig. 41 en 42) is enkel de ballon zelf en niet de gondel zichtbaar.

Of het effectief om een ballon ging die aan de wedstrijd van 23 april deelnam is niet zeker. Een speelgoedballon van een groter formaat is ook niet uit te sluiten. De bewegingsrichting die de meldster opgeeft is precies tegenovergesteld aan de oost-west-koers die de ballonnen op 23 april volgden. In een poging om te achterhalen hoe accuurraat de schattingen van richting en tijdstip zijn - er verliep bijna anderhalf jaar tussen de waarneming en de melding - werd een mail met bijkomende vragen naar de waarneemster verstuurd. Hierop kwam echter geen reactie.

Evaluatie: vermoedelijk gasballon

WAARNEMINGSCOÖRDINATEN

Datum: 29/04/2011

Plaats: Gent

Tijdstip: “rond 18u”

Duur: “een 15-tal minuten”

Bijzonderste kenmerken: zwart rondtuimelend verschijnsel

RICHTING EN HOOGTE

Richting begin: geen aanduiding

Hoogte begin : geen aanduiding °

Richting einde: geen aanduiding

Hoogte einde : geen aanduiding °

BESCHRIJVING

Kijkend naar het westen vanuit de terrassen van de cafetaria van Recreatiecentrum Blaarmeersen te Gent, net na een hevig onweer zag ik, helemaal nuchter trouwens, met een snelheid van de wind op zo'n 50 meter à 100 meter hoogte geschat, een voorwerp met vreemde optische eigenschappen. Het leek op een plasticzeil die rondtuimelde (ik wil het voorwerp niet beledigen), alleen was het te groot en was het centrum van het voorwerp te volumineus om zo een plasticzeil te zijn. Het had een constante hoogte en leek om een of andere reden niet te vallen, maar eerder rustig mee te drijven met de wind, die westwaards ging, richting Drongen. Na een kwartier of zo, misschien twintig minuten, was het voorwerp te ver om het nog te volgen met de ogen. Het maakte geen met het blote oor waarneembaar geluid. Het was helemaal zwart: niet zoals elk voorwerp die altijd wat licht weerkaatst, maar ik kon het helemaal niet peilen. Het was dus zwart, leek alle licht (er was geen felle zon maar wel daglicht genoeg) te absorberen, en er waren uitlopers die rond het voorwerp cirkelden (net als dwarrelen in de wind), van dezelfde aard, zwart.

Onze bevindingen

In de vroege avond van 29 april 2011 (om precies te zijn vanaf 15-15u30 tot ongeveer 21-22u) trok er een zware storm van Antwerpen, over Oost-Vlaanderen naar West-Vlaanderen. Daarbij werden er zowel in België als in Nederland windhozen gespot, zo onder meer in Lichtervelde (38 km ten WZW van Blaarmeersen) en Houthulst-Merkem (59 km ten WZW van Blaarmeersen). M.a.w. de waarnemingssite ligt precies in het verlengde van de plaatsen waar rond dat tijdstip windhozen werden gezien. Mogelijk heeft deze waarneming te maken met zo'n windhoos/tornado die met de storm mee van ONO naar WZW over het land trok. De getuige meldt dat hij het object net na een hevig onweer zag. Volgens het Wunderground weerstation in het nabij gelegen Gentbrugge was er omstreeks 18u15 een korte bui, waarbij de temperatuur flink daalde en er windstoten tot 30-40 km/u waren, voor het overige bleef het op deze locatie relatief rustig. Vermoedelijk heeft de getuige stof en ander materiaal door de lucht zien waaien, zoals stukken gedeeltelijk aan flarden gescheurd landbouwplastic of ander (plastic) materiaal, die door een lokale windhoos opgestuwd zijn geweest. Gezien de langere tijd dat het object in de lucht hing kan ook een overblijfsel van een gas-gevulde (tros) ballon(nen) niet uitgesloten worden.

Evaluatie: mogelijk opgewaaid plastic en/of andere materialen/stof

WAARNEMINGSCOÖRDINATEN

Datum: 01/05/2012

Plaats: Genk

Tijdstip: “+/- 22u10”

Duur: “2 - 3 seconden”

Bijzonderste kenmerken: enkele getuigen zien een lichtbolletje

Beste ,

ik denk en sinds jullie website ben ik er vrij zeker van een Vliegend Object te hebben mogen waarnemen.

Ik woon in Genk in een appartement en had zicht over heel de stad.

Het was 1 mei 22u10+- en wij waren naar het jaarlijks vuurwerk aan het kijken wanneer er van ons visueel gebied van links naar rechts een licht bolletje (te vergelijken met een vallende ster) hebben zien vliegen.

Wat ook opmerkelijk was wij zagen ze allebei en het was niet eens zo hoog. het vloog maar net over de horizon of net over de gebouwen zagen we het.

Het bewoog niet aan de snelheid van een vallende ster maar eerder de snelheid van een auto als je langst de straat staat die voorbij rijdt.

het ging verticaal , verscheen en hebben het voor een 2-3 seconden gezien voor het weer verdween.

Groeten ,

D.

Onze bevindingen

Omdat het daartoe bestemde meldingsformulier niet werd gebruikt ontbreekt te veel essentiële informatie zoals exacte locatie / tijdstip en waarnemingsrichting om een zinvol onderzoek naar een mogelijke oorzaak van deze waarneming te kunnen doen. De omstandigheden maken mogelijk dat het hier om een overblijfsel van een stuk vuurwerk ging, maar ook een lichtkogel of zelfs een vuurballon behoren tot de mogelijkheden. Door de korte waarnemingsduur van 2-3 seconden zou ook een meteor gezien kunnen zijn. Landingslichten van een vliegtuig of zoeklichten van helikopter is nog een andere mogelijkheid.

Evaluatie: te weinig gegevens, mogelijk vuurwerk, lichtkogel, meteor of vliegtuig

WAARNEMINGSCOÖRDINATEN

Datum: 23/06/2012

Plaats: Bouffioulx

Tijdstip: “23u30”

Duur: “2 à 3 minuten”

Bijzonderste kenmerken: iemand ziet geel-oranje lichtverschijnselen

RICHTING EN HOOGTE

Richting begin: W
Hoogte begin : 50 °

Richting einde: N
Hoogte einde : 35 °

BESCHRIJVING

Vers 23 heures 30, cinq boules lumineuses, de couleur jaune-orange, sont apparues vers l'Ouest, à hauteur de Loverval-Bouffioulx. Elles étaient disposées en deux rangs : trois et deux, ce qui pouvait faire penser à des avions en formation. Mais le halo était trop important pour que ce soit des avions et il n'y avait aucun bruit. Et puis, surtout, elles ont très rapidement diminué de volume pour ne plus former que de minuscules points lumineux et disparaître, vers le Nord, en moins de trois minutes, toujours sans le moindre bruit. Nous étions cinq à observer le phénomène.

Vertaling:

Rond 23 uur 30 verschenen er vijf lichtgevende bollen, van een geel-oranje kleur, in het Westen, ter hoogte van Loverval-Bouffioulx. Zij waren opgesteld in twee rijen: drie en twee, wat zou kunnen doen denken aan vliegtuigen in formatie. Maar de lichtkrans was te belangrijk voor vliegtuigen en er was geen enkel geluid. En dan, plots, zijn ze erg snel in volume verkleind om nog slechts minuscule lichtpuntjes te vormen en te verdwijnen, naar het Noorden, in minder dan drie minuten, steeds zonder het minste geluid. Wij waren met z'n vijven dit verschijnsel aan het observeren.

Onze bevindingen

Begin 2012 werd met het *Comité Belge d'Étude des Phénomènes Spatiaux* (COBEPS) afgesproken dat het Belgisch UFO-meldpunt alle Franstalige meldingen die zij ontvangt naar COBEPS doorzendt.

Op 19 januari 2013 berichtte COBEPS ons dat zij deze melding na analyse kon toeschrijven aan een groep vuurballonnen.

Evaluatie: vuurballonnen

WAARNEMINGSCOÖRDINATEN

Datum: 28/06/2012

Plaats: Mont Ventoux (Frankrijk)

Tijdstip: "14u11"

Duur: onbekend

Bijzonderste kenmerken: foto van een vreemde donkere schijf

RICHTING EN HOOGTE

*Richting begin: geen aanduiding
Hoogte begin : geen aanduiding °*

*Richting einde: geen aanduiding
Hoogte einde : geen aanduiding °*

BESCHRIJVING

*tijdens onze reis naar frankrijk hebben we de mont ventoux es beklommen .
nu enkele maanden later kijken we nog eens naar de foto's van onze reis .
en plots zien we iets op een foto wat we niet kunnen verklaren .
aangezien de spiegel van de wagen op de foto stond en zo de foto verpeste dacht mijn vriendin om er
nog eentje te nemen en zie daar het zwarte object is verdwenen .secondenwerk aangezien de wolken en
auto's op de achtergrond.heb foto's maar ze zijn te groot om mee te verznden*



Fig 9: Foto van het onbekende luchtverschijnsel die de getuige aan het meldpunt bezorgde.

Onze bevindingen

Foto's die overdag worden gemaakt en waarop pas achteraf meestal wazige kleine objecten worden gedetecteerd, tonen stevast insecten of kleine vogels die voorbij de cameralens zwenken. Ook bij

deze opname is er geen enkele reden om aan te nemen dat er iets anders dan een vogel werd gefotografeerd.

Evaluatie: vogel

WAARNEMINGSCOÖRDINATEN

Datum: 26/07/2012

Plaats: Affligem

Tijdstip: “omstreeks 11u”

Duur: “4 à 5 seconden”

Bijzonderste kenmerken: foto van een snel bewegend lichtpunt

RICHTING EN HOOGTE

Richting begin: W

Hoogte begin : 75 °

Richting einde: WZW

Hoogte einde : 90 °

BESCHRIJVING

Als amateurfotograaf neem ik graag foto's van alles wat vliegt. De dag van deze foto had ik net een nieuwe krachtige 70-300mm lens gekocht. Toen ik er de hemel mee afspeurde kreeg ik een snel bewegend stipje op grote hoogte in de zoeker, ik kon nog net een foto nemen en dan was het weg.




Fig 10: Foto van de “snel bewegende” witte stip.

Onze bevindingen

Het object op de foto is een zaadpluis. In de zomer komt het regelmatig voor dat door zonlicht beschenen pluisjes voor onbekende objecten worden aanzien die zich hoog aan de hemel voortbewegen.

Evaluatie: zaadpluis

WAARNEMINGSCOÖRDINATEN

Datum: augustus 2012

Plaats: Stekene

Tijdstip: “12u30”

Duur: “5 minuten”

Bijzonderste kenmerken: twee getuigen zien een fel lichtpunt

RICHTING EN HOOGTE

Richting begin: geen aanduiding

Hoogte begin : geen aanduiding °

Richting einde: geen aanduiding

Hoogte einde : geen aanduiding °

BESCHRIJVING

Mijn vriend en ik woonden toen nog bij recreatiegebied in Stekene, waar veel bossen zijn en weinig straatverlichting dus de hemel was daar goed waar te nemen. Het was een heldere hemel en we zagen veel vliegtuigen overvliegen en begonnen ze te tellen. Sommige vliegen lager over dan andere, omdat deze waarschijnlijk richting Nederland vliegen om te gaan landen. Het was een vliegtuig dat richting Nederland aan het vliegen was (rechts van ons gezichtsveld) toen er een lichtpunt, uitziend als een ster, razendsnel van de linkerkant van ons gezichtsveld richting vliegtuig vloog. Als het het vliegtuig naderde dachten we dat ze zouden botsen en het lichtpunt gaf ineens precies een signaal door zéér fel licht te doen branden en dan was het ineens weg. We begrepen maar niet of het ook een vliegtuig was maar daarvoor vloog het veel te snel en hoorden ook geen geluid van een motor. Want de afstand van het vliegtuig was veel trager dan dat van het lichtpunt. We zouden graag weten of nog mensen waren die dat hebben gezien of wat die piloot van het vliegtuig zag. tot op deze dag kunnen we nog altijd niet verklaren wat dat precies was.

Onze bevindingen

De beschrijving van het waargenomen verschijnsel (“een lichtpunt”) is te summier maar doet op het eerste gezicht denken aan een *Iridium flare* (<http://www.spacepage.be/artikelen/waarnemen/algemeen/wat-zijn-iridium-flares>).

Tevens ontbreekt naast de exacte datum ook de richtingsaanduiding. Zonder deze belangrijke informatie is het voor het Belgisch UFO-meldpunt niet mogelijk deze melding verder te onderzoeken.

Evaluatie: te weinig gegevens

WAARNEMINGSCOÖRDINATEN

Datum: 1 en 3 augustus 2012

Plaats: Kortijs

Tijdstip: “23u”

Duur: “1 uur en half ongeveer”

Bijzonderste kenmerken: iemand ziet verschillende lichtpuntjes zweven

RICHTING EN HOOGTE

Richting begin: NO

Hoogte begin : 30 °

Richting einde: O

Hoogte einde : 15 °

BESCHRIJVING

In de horizon zijn verschillende lichtpunten te zien die zweven te vergelijken

Met vinders ongecontroleerd op en neer en heen en weer. Minimaal een en het maximum vier punten.

Afwisselend wit en rood licht. Het kan geen vliegtuig zijn en voor een helikopter vliegt het te zweverig.

Ongeacht het weer zijn ze te zien en dit reeds verschillende malen naast de opgegeven data. De eerste maal gezien twee jaar geleden in de zomer. Dit fenomeen

Onze bevindingen

De lange waarnemingsduur doet vermoeden dat mogelijk een astronomisch object werd waargenomen. Het veranderen van kleur en de willekeurige bewegingen rond een punt stroken volledig met atmosferische scintillatie van sterren die zich schijnbaar dicht bij de horizon bevinden. Aangezien sterren dicht bij de horizon in de NO richting opkomen zou men wel verwachten dat de hoogtehoek boven de horizon bij aanvang van de waarneming lager wordt ingeschat dan bij afloop dit in tegenstelling tot wat de melder opgeeft. De beweging van NO naar O in één uur en een halfuur stemt dan weer goed overeen met de hoeksnelheid van sterren. Op bijkomende vragen werd niet gereageerd door de melder. Zonder medewerking van de melder heeft verder onderzoek van deze melding geen zin. Mogelijke andere verklaringen voor dit geval zijn: een ver verwijderde helikopter, nachtvluchten met telegeide toestellen, nachtvliegeren (waarbij led-lampjes op vliegers worden bevestigd) en insecten of vogels die door lampen op de grond worden verlicht.

Evaluatie: mogelijk sterren

WAARNEMINGSCOÖRDINATEN

Datum: 03/08/2012

Plaats: Stene

Tijdstip: “rond middernacht”

Duur: “ongeveer een uur”

Bijzonderste kenmerken: vreemde lichtpunten

RICHTING EN HOOGTE

Richting begin: geen aanduiding

Hoogte begin : geen aanduiding °

Richting einde: geen aanduiding

Hoogte einde : geen aanduiding °

BESCHRIJVING

Sinds een half jaar geleden begon ik geïnteresseerd te geraken door astronomie(ondertussen was ik op de hoogte van verschillende bewegende satellieten, het iss station, enz..) maar tot nu toe nog niet in het bezit van een telescoop maar ging wel af en toe eens kijken naar onze sterrenhemel. Een week geleden ontdekte ik samen met een maat een lichtpunt, precies gelijkend op een ster. Die 'ster' of wat het ook mocht zijn bewoog heen en weer maar niet altijd in een rechtlijnige beweging, soms bleef het stilstaan en dan bewoog het weer aan een hoge snelheid, waarschijnlijk wel iets vlugger dan het iss. Het object was te zien vergelijkbaar met een ster bijgevolg was het op een grote afstand van ons. Toen ik naar andere constellaties begon te kijken zag ik dat ook nog andere doen. Ongeveer een stuk of 4 hebben we er gezien. We wisten totaal niet wat we er moesten van denken. Dus we dachten toen dat het waarschijnlijk wel om een meteor ofzo ging gaan. Toen we meerdere pogingen deden om iets soortgelijks te vinden op het internet en mijn database hadden geraadpleegd, vonden we uiteindelijk niks waar het mee te maken zou kunnen gehad hebben. Een paar jaar terug hebben mijn ex-vriendin en ik, 3 lichtgevende ronde objecten op het hoogte van ongeveer 15 à 20m waargenomen die alle 3 in een driehoek voorbijvlogen, dus de 3 objecten bewogen gelijktijdig maar wel in een heel vreemd patroon toen ze ineens plotseling verdwenen. Tot nu toe ben ik nog steeds radeloos en ongelovig over wat we gezien hadden. We konden onze (in mijn geval toch) ogen niet geloven ! Ondanks ik met kwantummechanica bezig ben krijg ik een steeds vreemder idee over hoe de werkelijkheid in elkaar zit.

Onze bevindingen

Deze melding bevat te weinig informatie om een gedegen onderzoek naar een mogelijke oorzaak te kunnen doen. Echter, de beschrijving van de bewegende sterren, die gedurende langere tijd (uur) werden gezien, wijst in de richting van het autokinetische effect, een optische illusie waarbij aan de hemel stilstaande objecten bizarre bewegingen lijken te maken. Het tweede geval dat genoemd wordt strookt met de waarneming van een formatie vuurballonnen, die alle ongeveer tegelijkertijd opgebrand raken.

Evaluatie: te weinig informatie, mogelijk astronomisch verschijnsel, vuurballonnen

WAARNEMINGSCOÖRDINATEN

Datum: 04-08-2012

Plaats: Leeuwergem

Tijdstip: “0u15”

Duur: “+/- 2 minuten”

Bijzonderste kenmerken: iemand ziet een licht helder worden

RICHTING EN HOOGTE

Richting begin: geen aanduiding

Hoogte begin : geen aanduiding °

Richting einde: geen aanduiding

Hoogte einde : geen aanduiding °

BESCHRIJVING

Toen ik buiten nog een laatste sigaret aan het roken was zag ik opeens een helder punt oplichten in de nachtelijke hemel. het was echt wit en helder. Als een ster maar nog feller.

Eerst was een een flits en daarna lichte het op en het was alsof het groter werd. Daarna doofde het uit. Het was in noord-westelijke richting en ik schat ongeveer 60gr boven de horizon.

Onze bevindingen

Er bestaat twijfel omtrent de juistheid van de opgegeven datum. Mogelijk werd 5 i.p.v. 4 augustus bedoeld.

De korte duur wijst in de richting van een puntmeteoor, een meteoride die in de kijkrichting de atmosfeer binnendringt, zodat geen staart of bewegingseffect wordt gezien. Ook andere mogelijkheden zijn niet uit te sluiten: Irridiumflits, lichtkogel, (landings)lichten van een draaiend vliegtuig, zoeklicht van een helikopter, enz... Er zijn echter te weinig gegevens om deze mogelijke verklaringen te kunnen bevestigen.

Evaluatie: te weinig gegevens, mogelijk puntmeteoor

WAARNEMINGSCOÖRDINATEN

Datum: 05/08/2012

Plaats: Kontich

Tijdstip: “+/- 10u30”

Duur: “2 minuten”

Bijzonderste kenmerken: “een sigaarvormig bruin object”

RICHTING EN HOOGTE

*Richting begin: geen aanduiding
Hoogte begin : geen aanduiding °*

*Richting einde: geen aanduiding
Hoogte einde : geen aanduiding °*

BESCHRIJVING

1 sigaar vormig, bruin object op grote hoogte vloog met een grote snelheid richting het NoordWesten. Nog geen 30 seconden later merkte mijn moeder een 2e object met exact dezelfde kenmerken, enkel vloog het object richting het Westen. Het object paste zijn koers richting het Westen aan en vloog duidelijk richting het Noordwesten, dezelfde route van het 1e object.

De kleur van het object kan ik het beste beschrijven als donker bruin. De vorm was zéér duidelijk sigaarvormig.

Onze bevindingen

Uit de antwoorden die getuige op onze vragen naar wat meer details gaf, blijkt dat niet uitgesloten kan worden dat het hier om een tweetal zogenaamde zonneballonnen ging. Met name de beschrijving van de vorm van de objecten (“*De linkse en rechtse uiteinden waren niet plat maar zachtjes naar buiten gebogen, zoals een sigaar maar vlakker*”; “*deze objecten vlogen met de breedste kant naar voor*”) en hoe het tweede object van bewegingsrichting veranderde (“*Het object draaide naar rechts waarbij de voorkant naar links ging, en het rechtse uiteinde 'stuwde' rechtdoor waardoor het hele object naar rechts ging. Dit gebeurde duidelijk in verschillende pogingen*”), sterken dit vermoeden. Zonneballonnen zijn een soort grote, dichtgeplakte zakken (meestal) van donker gekleurd plastic die bij zonnig weer opstijgen doordat de lucht in de zak opwarmt en die dan met de wind meedrijven. Zie voor mogelijke vormen en afmetingen bijvoorbeeld hier: <http://www.google.be/search?q=solar+balloon&hl=nl&prmd=imvns&tbn=isch&tbo=u&source=univ&sa=X&ei=nXInUOmCJdGxhAfkIG4BQ&sqi=2&ved=0CFMQsAQ&biw=1680&bih=949> Omdat er geen referentiepunten of gekende voorbeelden zijn is het bij dit soort observaties moeilijk een werkelijk beeld van grootte, hoogte en snelheid te krijgen. Zo zal een ballon van 3 meter lengte, die op een hoogte van 550 m met een snelheid van 41 km/uur overvliegt, er net zo uitzien als een object van 1.5 keer de grootte van een verkeersvliegtuig dat op 11 km hoogte met een snelheid van 900 km/uur passeert. Wat natuurlijk vooral vereist is om een zonneballon hoog in de lucht te krijgen zijn enkele uren ononderbroken zonlicht. Zowel freemeteo.com als wunderground.com geven voor 5 augustus 2012 helder weer van 6u20 tot 10u50 (met na 11u "Enkele wolken op 880 m). Er was derhalve, ondanks het relatief vroege uur, zonlicht genoeg om zonneballonnen op te laten. Volgens Wunderground weerstation Hove was de windrichting tussen 10 uur en 11 uur aan het draaien van O naar Z, echter met zeer lage snelheden aan de grond. Pas om 11:45 begon de grondwind toe te nemen tot 1.6 km/u om een uur later op te lopen tot 8 km/uur (toen al doorgedraaid naar ZZW richting). Bij een dergelijke zwaai van de windrichting aan de grond is het niet onmogelijk dat deze voorafgegaan wordt door verandering van richting en grootte van de wind op grotere hoogte. Helaas hebben wij hiervan geen bevestiging kunnen krijgen via bijvoorbeeld weerballonmetingen.

Evaluatie: mogelijk zonneballonnen

WAARNEMINGSCOÖRDINATEN

Datum: 05/08/2012

Plaats: Bavegem

Tijdstip: “22u50”

Duur: “+/- 60 seconden”

Bijzonderste kenmerken: “een blauw rond object”

RICHTING EN HOOGTE

Richting begin: geen aanduiding

Hoogte begin : geen aanduiding °

Richting einde: geen aanduiding

Hoogte einde : geen aanduiding °

BESCHRIJVING

Ik zag een blauw rond object tegen een duidelijk snellere snelheid vliegen dan een vlieger. Dat geen vlieger is weet ik omdat een vlieger altijd pinkt met zijn lichten. De richting was van zuid naar Noord, toe ik binnenrende achter mijn camera was het verdwenen. Het leek op een ster die een blauwe uitsraling heeft maar dan snel verplaatsend

Onze bevindingen

De beschrijving van de waarneming is te summier. Aan de getuige werd een mail gezonden met de vraag om ons meer details over de waarneming te bezorgen. Hierop kwam geen reactie.

Evaluatie: te weinig gegevens

WAARNEMINGSCOÖRDINATEN

Datum: 05/08/2012

Plaats: Halle

Tijdstip: “22u”

Duur: “enkele minuten”

Bijzonderste kenmerken: “een object met blauwe en rode gloed”

RICHTING EN HOOGTE

Richting begin: geen aanduiding

Hoogte begin : geen aanduiding °

Richting einde: geen aanduiding

Hoogte einde : geen aanduiding °

BESCHRIJVING

In de verte was er een object in de lucht te zien met een blauwe en rode gloed. Eerst stond het stil en daarna maakte het snelle bewegingen heen en weer. Het leek nog tamelijk groot, gezien de afstand. Tenslotte ging het heel erg snel naar beneden

Onze bevindingen

De beschrijving van de waarneming is te summier. Aangezien het verschijnsel zich op een verre afstand van de getuige bevond en er geen bewegingsrichting werd opgegeven is het weinig zinvol om deze melding verder te onderzoeken.

Evaluatie: te weinig gegevens

WAARNEMINGSCOÖRDINATEN

Datum: 05/08/2012

Plaats: Nijmegen (NL)

Tijdstip: "16u30"

Duur: "5 minuten"

Bijzonderste kenmerken: "3 driehoekige voorwerpen"

RICHTING EN HOOGTE

Richting begin: geen aanduiding

Hoogte begin : 30 °

Richting einde: geen aanduiding

Hoogte einde : 75 °

BESCHRIJVING

3 Driehoekige voorwerpen vlogen vanuit het zuiden over. 1 was erg hoog, 2 laag genoeg om te kunnen zien dat ze veel verschillende kleuren hadden. De 2 laag vliegende gingen na een paar minuten weer hoger vliegen en verdwenen richting Arnhem.

Onze bevindingen

De beschrijving bevat te weinig concrete elementen voor verder onderzoek. De hoogte-aanduiding voor het einde van de waarneming is duidelijk overschat en er wordt geen informatie verstrekt over de schijnbare of reële grootte van de "voorwerpen".

De melding werd doorgezonden naar UFO-Werkgroep Nederland

WAARNEMINGSCOÖRDINATEN

Datum: 06/08/2012

Plaats: Zelzate

Tijdstip: “22u58”

Duur: “ongeveer 5 seconden”

Bijzonderste kenmerken: een man ziet een lichtgevend object

RICHTING EN HOOGTE

Richting begin: geen aanduiding

Hoogte begin : geen aanduiding °

Richting einde: geen aanduiding

Hoogte einde : geen aanduiding °

BESCHRIJVING

Toen ik daarnet een sigaret in de tuin stond te roken zag ik een lichtgevend object zich verplaatsen van ongeveer 90 Gr. O naar 50 Gr. No . Het object zag er rechthoekig uit en verplaatste zich snel opeens was het weg . Daarnet naar de tijdstippen van het ISS gekeken maar deze komen niet overeen. Met mijn iPhone heb in met het kompas de plaats opgenomen van mijn waarneming . Het object vloog met een zelfde snelheid en een min of meer rechte lijn door de hemel het was bewolkt en denk dat het daardoor was dat ik het uit het oog verloor . Tot daar mijn vaststelling Mvg C.

Onze bevindingen

Om zo zorgvuldig mogelijk na te gaan wat de oorzaak van deze waarneming kan zijn geweest werd de getuige een aantal bijkomende vragen gesteld, waarop helaas niet is gereageerd. Gezien de korte duur van de waarneming is een meteor niet uit te sluiten. De vermelde rechthoekige vorm in aanmerking nemend kan echter ook een vuurballon zijn waargenomen die snel na het opmerken door de getuige uitdoofde. Een satelliet (zoals bijvoorbeeld de Cosmos 405) die kortstondig zichtbaar was door het bewolkte weer, blijft tevens een mogelijkheid.

Evaluatie: mogelijk meteor, vuurballon of satelliet

WAARNEMINGSCOÖRDINATEN

Datum: 06/08/2012

Plaats: Winksele

Tijdstip: “rond 21u30”

Duur: “25 seconden”

Bijzonderste kenmerken: foto van een witte lichtbol

RICHTING EN HOOGTE

*Richting begin: geen aanduiding
Hoogte begin : geen aanduiding °*

*Richting einde: geen aanduiding
Hoogte einde : geen aanduiding °*

BESCHRIJVING

Ik was twee zomers geleden aan het wandelen rond 21:30 bij zonsondergang. Ik zag plots een witte bol snel bewegen, eerst van boven de zon naar beneden en dan naar links. Ik had snel door dat dit geen vliegtuig of ster of dergelijke was. Ik heb men gsm vlug genomen. Ondertussen bleef de bol bewegingsloos staan. Nadat ik een foto trok was die bol vrij snel verdwenen. Het hele fenomeen duurde ongeveer 25 seconden schat ik.

Ik heb een goede foto ervan. Kan u me een email terugsturen met u mogelijke verklaring van dit fenomeen?

*Groeten,
P.L.*




Fig 11: Foto van de "witte bol" links van de zon.

Onze bevindingen

Nazicht van het EXIF-bestand (*) dat aan de foto is gekoppeld, bracht aan het licht dat de opname niet op 06/08/2011 werd gemaakt, doch wel op 08/06/2011. De verwarring verklaart zich doordat de datum die op de camera verschijnt door de melder/fotograaf foutief als JJJDDMM werd gelezen, terwijl de standaard schrijfwijze JJJMMDD is. Het tijdstip waarop de foto werd gemaakt is volgens de EXIF-gegevens 21h30m36s. Dit strookt met het door de fotograaf opgegeven tijdstip. Op 8 juni 2011 bevond de zon zich om 21h30 2°14' boven de horizon (Redshift 7), terwijl de zon zich op 6 augustus 2011 op dat tijdstip reeds 2°19' onder de horizon bevond. De gegevens voor de zon bevestigen dus dat 8 juni 2011 de juiste datum is.

Uit een plaatsbezoek bleek dat de plek van waar de foto werd gemaakt niet vrij toegankelijk is. Via de weg kun je wel dichtbij geraken. Het terrein is volkomen vlak. De opname werd gemaakt in de richting van de spoorlijn Leuven-Brussel. De sporen liggen op straathoogte en op een afstand van circa 200 m. Hieruit volgt dat de zon zich vanaf de observatieplaats 7,8 m boven de spoorlijn moet hebben bevonden. Uit een contrastverhoogde versie van de foto kon verder afgeleid worden dat het middelpunt van de zon zich net boven de bovenleidingen bevindt. Van deze leidingen is geweten dat zij doorgaans op 5,5m hoogte hangen. Ook deze gegevens bevestigen dat de foto op 8 juni en niet op 6 augustus 2011 werd gemaakt. Zowel datum als tijdstip van de camera waren dus op het moment van de opname correct ingesteld.

Wat de “lichtbol” op de foto betreft, deze werd door het meldpunt vrijwel onmiddellijk herkend als een reflectie van de zon in het lenzensysteem van de camera. Specifieker gaat het om een ghost image, een zwak spiegelbeeld van een heldere lichtbron (hier de zon) die zich aan de tegenovergestelde kant van het opnameveld bevindt (meer over lensreflecties en ghost images leest u op <http://www.caelestia.be/lensflares.html>).

Hieronder een foto van een ghost image van de zon uit het CAELESTIA-archief.



Fig 12: Ghost image van de zon. De reflectie bevindt zich rechtsonder en is een gespiegelde lichtzwakke kopie van de zonneshijf. [foto: WVdE/CAELESTIA]

Niet alleen bevindt de lichtbol op de foto uit Winksele zich binnen het beperkte gebied waarin zo'n spiegeling kan worden verwacht, ook kleur, grootte en vorm wijzen in de richting van een spiegelbeeld van de zonneschijf. Bovendien werd op een contrastrijke uitvergroting een korte boog ontdekt die dwars door de bol loopt en met de holle zijde naar de zon is gekeerd (Fig. 13). Dit is een vaak voorkomende verschijningsvorm van lensreflecties. De enige mogelijke conclusie is dat de foto geen onbekend voorwerp toont, zoals door de fotograaf werd beweerd, maar een reflectie.



Fig 13: door de lichtbol loopt een tweede reflectie in de vorm van een korte boog waarvan de holle zijde naar de zon is gekeerd.

Uit correspondentie met de melder menen we te mogen afleiden dat de foto niet als grap naar het meldpunt werd verstuurd. De fotograaf blijft erbij dat hij destijds een witte (sic) bol uit het wolkendek naar beneden zag komen, dat deze bol vervolgens korte tijd bleef stilhangen en daarna naar links vloog en uit het zicht verdween. Mogelijk was dit verschijnsel te klein of te lichtzwak om met de gebruikte Samsung J770 gsm te kunnen worden gecaptureerd. Een andere mogelijkheid, zij het minder waarschijnlijk, is dat de reflectie het niet-geïdentificeerde object maskeert. Anderzijds lijkt het ook niet volledig uit te sluiten dat de fotograaf zijn herinneringen aan een één jaar oude waarneming onterecht projecteerde op een foto met een “vreemde” lichtbol die op of omstreeks dezelfde tijd werd gemaakt.

In een mail van 7 november 2012 schreef de getuige dat het hem onmogelijk is een gedetailleerdere beschrijving van het voorval te geven. We missen dus gegevens over de schijnbare grootte van het verschijnsel, het aspect, de helderheid en de manier waarop het precies verdween. In die omstandigheden is het niet mogelijk om een gegronde uitspraak te doen over de visuele waarneming.



Fig 14: De foto die de getuige maakte met daarop het door hem in november 2012 getekende traject dat de bol zou hebben gevolgd.

Evaluatie: lensreflectie van de zon voor wat de foto betreft / te weinig gegevens voor wat de visuele waarneming betreft

() Een EXIF-bestand is een onderdeel van een digitale foto (bv. een JPG- of TIFF-bestand) dat gegevens bevat over de gemaakte opname (datum en tijdstip, merk van de camera, gebruikte instellingen, enz...). De EXIF-gegevens kunnen met de meeste fotoprogramma's worden opgeroepen.*

WAARNEMINGSCOÖRDINATEN

Datum: 07/08/2012

Plaats: Duffel

Tijdstip: "5u30"

Duur: "2 tot seconden"

Bijzonderste kenmerken: lichtpunt dat van zuidwest naar noordoost vloog

RICHTING EN HOOGTE

Richting begin: geen aanduiding
Hoogte begin : geen aanduiding °

Richting einde: geen aanduiding
Hoogte einde : geen aanduiding °

BESCHRIJVING

Ik keek naar de hemel en zag op zeer grote hoogte een met hoge snelheid voortbewegend lichtpunt, het lichtpunt was constant, ik zag geen fonkeling of knipperlicht.

Het vloog van ZW naar NO. Had geen spoor van uitlaatgassen en maakte ook geen geluid. kleur v/h licht was wit tot beetje lichtblauw (zoals een ster) vloog tegen een constante snelheid in een constante richting. Misschien een satelliet?



Fig 15: Aanduidingen gemaakt door de getuige op een kaart van de waarnemingsplaats.

Onze bevindingen

Heldere satellieten of het ISS waren niet zichtbaar omstreeks het opgegeven tijdstip. Wel trok om 5u30 de COSMOS 2227 van ZW naar NNO over Vlaanderen. Deze Russische raket had een magnitude van circa 2.7, wat vergelijkbaar is met een normale ster. Anderzijds sluit de korte waarnemingstijd ('2 tot 3 sec') een meteor ook niet uit.

Evaluatie: te weinig gegevens, mogelijk COSMOS 2227-raket of meteor

WAARNEMINGSCOÖRDINATEN

Datum: 07/08/2012

Plaats: Denderleeuw

Tijdstip: “23u41”

Duur: “30 seconden”

Bijzonderste kenmerken: verschillende objecten in V-formatie

RICHTING EN HOOGTE

Richting begin: geen aanduiding

Hoogte begin : geen aanduiding °

Richting einde: geen aanduiding

Hoogte einde : geen aanduiding °

BESCHRIJVING

Ik zag meerdere objecten samen overvliegen zonder geluid en in de vorm van een v. de objecten hadden allemaal dezelfde grootte en bewogen ongeveer gelijk mee in een v vorm. ze vlogen heel snel over en ik riep mijn man, maar tegen dat hij eraan kwam, waren ze weg

Onze bevindingen

Het in het donker geluidloos overvliegen van meerdere zichtbare objecten van dezelfde grootte wijst dikwijls in de richting van een formatie vogels die door lampen op de grond wordt beschenen. Echter, een serie vuurballonnen is ook een mogelijkheid.

Evaluatie: mogelijk een formatie vogels of vuurballonnen

WAARNEMINGSCOÖRDINATEN

Datum: 08/08/2012

Plaats: Waasmunster

Tijdstip: “0u40”

Duur: “3 minuten”

Bijzonderste kenmerken: “vreemde lichtjes”

RICHTING EN HOOGTE

Richting begin: geen aanduiding

Hoogte begin : geen aanduiding °

*Richting einde: geen aanduiding
Hoogte einde : geen aanduiding °*

BESCHRIJVING

*Vanmorgen omstreeks 0.40 uur lag ik reeds in bed en werd opgeschrikt door vreemde lichtjes. Toen ik naar buiten keek, zag ik tot mijn verbazing een ufo. Hij zweefde een 30-tal meters boven een bos. Toen daalde het neer en verdween achter het bos.
Door de bomen zag ik eerst nog even de lichtjes, maar daarna verdwenen deze.
Jammer genoeg kon ik deze niet op foto vastleggen. Het overviel me zo en mijn apparaat lag niet in de buurt.*

Onze bevindingen

Mogelijk is er een verband met de waarneming uit Sint-Niklaas, 5 à 6 km ten ONO van de Grote Baan in Waasmunster. Hier zou tussen 00u30 en 01u00 een voorwerp met beweeglijke, rode en blauwe knipperlichten zijn waargenomen. Voor die laatste melding werd een verband gesuggereerd met een concert aan de Grote Kaai in Lokeren (circa 13 km ten ZW van Sint-Niklaas en 6 à 7 km ten ZW van de waarnemingslocatie in Waasmunster).

Ook voor de waarneming uit Sint-Niklaas werden vragen over de exacte locatie, de kijkrichting en de visuele karakteristieken van het verschijnsel naar de getuigen gestuurd. Een nuttig antwoord werd niet ontvangen, zodat ook dit onderzoek al van bij de aanvang diende gestaakt.

Evaluatie: te weinig gegevens

WAARNEMINGSCOÖRDINATEN

Datum: 08/08/2012

Plaats: Sint-Niklaas

Tijdstip: “0u30”

Duur: “30 minuten”

Bijzonderste kenmerken: rode/blauwe knipperlichten

RICHTING EN HOOGTE

Richting begin: NW

Hoogte begin : 30 °

Richting einde: NO

Hoogte einde : 75 °

BESCHRIJVING

stilstaan in de lucht met rode blauwe lichten die knipperden, van de ene kant naar de andere, omhoog omlaag, opeens dichtbij dan opeens ver weg

Onze bevindingen

Via de website had iemand deze melding gelezen en merkte op dat die avond de Lokerse Feesten plaatsvonden aan de Grote Kaai in Lokeren. Er was toen een concert tussen middernacht en 1 h 00 met light shows, lasers, en flashes aldus deze man. De Grote Kaai in Lokeren ligt ongeveer 13 km ten zuidwesten van Sint-Niklaas. Dit stemt niet overeen met de opgegeven richting door de melder. Om een duidelijk zicht te hebben op de richting waarin de verschijnselen werden gezien werd gevraagd op deze richting op een kaartje aan te geven. Ook werden vragen gesteld i.v.m. visuele karakteristieken van het verschijnsel. Hierop werd door de melder niet geantwoord. Zonder medewerking van de melder kan deze melding niet verder onderzocht worden.

Evaluatie: te weinig gegevens

WAARNEMINGSCOÖRDINATEN

Datum: 09/08/2012

Plaats: Nevele

Tijdstip: “omstreeks 22u”

Duur: “5 minuten”

Bijzonderste kenmerken: lichtpunt dat vreemde bewegingen maakte

RICHTING EN HOOGTE

Richting begin: geen aanduiding

Hoogte begin : geen aanduiding °

Richting einde: geen aanduiding

Hoogte einde : geen aanduiding °

BESCHRIJVING

Blijvend lichtpunt net onder het wolkendek eerst van het zuiden naar het oosten, dan van zuiden naar het noorden dan terug van zuid naar oost.

Een Z vorm dus.

De snelheid was ongeveer dezelfde als een lijnvliegtuig, geen streep achteraan en geen geluid waargenomen.

Er is wel een vliegrouete boven onze streek, een vliegtuig heeft pinkende lichten, dit was een blijvend wit lichtpunt die toch een hoekige beweging deed. Ik vermoed dat dit boven grondgebied Drongen/Gent zal geweest zijn.

Onze bevindingen

De beschrijving die de getuige geeft strookt met wat mag worden verwacht van een waarneming van een vuurballon.

Evaluatie: waarschijnlijk vuurballon

WAARNEMINGSCOÖRDINATEN

Datum: 09/08/2012

Plaats: Diepenbeek

Tijdstip: “22u20”

Duur: “10 minuten”

Bijzonderste kenmerken: “een fel wit licht”

RICHTING EN HOOGTE

Richting begin: geen aanduiding

Hoogte begin : geen aanduiding °

Richting einde: geen aanduiding

Hoogte einde : geen aanduiding °

BESCHRIJVING

Fel wit licht net als een heldere ster dat in vrije hoge snelheid op grote hoogte over vliegt. Dit is, op 2 weken tijd, de 3de waarneming

Iste was 23 juli om 1u 's nachts , 2de was twee dagen later op 25 juli om 23u...

Onze bevindingen

De beschrijving van een helder lichtpunt dat met aanzienlijke snelheid overvliegt, gecombineerd met de waarnemingsduur van 10 minuten, wijzen op een waarneming van het ISS. Helaas kon het exacte tijdstip van de ISS passage boven Diepenbeek op 9 augustus (alsmede op 23 en 25 juli 2012) niet meer achterhaald worden.

Evaluatie: zeer waarschijnlijk het ISS

WAARNEMINGSCOÖRDINATEN

Datum: 10/08/2012

Plaats: Brugge

Tijdstip: “ongeveer 23u40”

Duur: “1 à 2 minuten”

Bijzonderste kenmerken: “een fel rood licht”

RICHTING EN HOOGTE

Richting begin: geen aanduiding

Hoogte begin : geen aanduiding °

*Richting einde: geen aanduiding
Hoogte einde : geen aanduiding °*

BESCHRIJVING

Vanuit het oosten, in horizontale en rechte lijn naar het westen bewegend een constant (dus niet flikkerend) fel rood licht waargenomen. Constante en vrij hoge snelheid. Tussen begin waarneming en einde zo'n 1 a 2 minuten. Het fenomeen was enigzins vergelijkbaar maar een enkele rode vuurwerkbol (zo'n vuurwerk dat niet uiteenspat, maar een enkel lichtpunt geeft) Het voorwerp kwam recht op mijn woning af, passeerde boven mijn dak, en verdween (gezien vanop mijn terras) horizontaal bewegend naar het westen. Er was geen geluid hoorbaar; het voorwerp had, voor zover ik kon zien tegen de nachtelijke hemel, geen 'staart'.

*Een vijftien minuten later exact hetzelfde fenomeen, met dezelfde kenmerken waargenomen. Ondanks de tijd van het jaar leek het mij geen vallende ster, of toch zeker niet wat traditioneel daaronder begrepen wordt. (fel rood, horizontaal, 2 minuten zichtbaar)
Precies hetzelfde waargenomen zo 5 a 6 weken geleden.*

Met vriendelijke groeten, H.G.

Onze bevindingen

De omschrijving als een " rode vuurwerkbol " doet een vuurballon vermoeden. Ook de duur van de waarneming laat een relatief trage hoeksnelheid vermoeden wat ook een kenmerk is van een waarneming van een vuurballon. Het verschijnsel bewoog van oost naar west. Op het moment van de waarneming kwam de wind uit NO. Dit stemt dus overeen met een object dat door wind wordt voortgestuwd.

Evaluatie: mogelijk vuurballon

WAARNEMINGSCOÖRDINATEN

Datum: 11/08/2012

Plaats: Hoboken

Tijdstip: "2u"

Duur: "2-tal minuten"

Bijzonderste kenmerken: "3-tal bewegende stippen"

RICHTING EN HOOGTE

*Richting begin: Z
Hoogte begin : 85 °*

*Richting einde: N
Hoogte einde : 85 °*

BESCHRIJVING

Het was in de nacht van 11 augustus wanneer ik omstreeks 2u naar de sterrenhemel aan het kijken was. Op een gegeven moment zag je een helder lichtpunt bewegen ter grote van een ster. Na enkele seconden kwamen daar nog zo'n 3 tal bewegende stippen bij die na een 2 tal minuten in het niets verdwenen.

Onze bevindingen

De getuige werd een korte lijst met bijkomende vragen gestuurd. Hierop kwam geen reactie. Met de gegevens waarover het meldpunt thans beschikt is het niet mogelijk om tot een onderbouwde evaluatie te komen.

Evalueer: te weinig gegevens

WAARNEMINGSCOÖRDINATEN

Datum: 11/08/2012

Plaats: Heurne

Tijdstip: "23u30"

Duur: "10 seconden"

Bijzonderste kenmerken: iemand zag een wit puntje

RICHTING EN HOOGTE

Richting begin: geen aanduiding

Hoogte begin : geen aanduiding °

Richting einde: geen aanduiding

Hoogte einde : geen aanduiding °

BESCHRIJVING

rond 23:30 zag ik een wit puntje naar links en naar rechts vliegen en soms hing het weg

Onze bevindingen

We vermoeden dat dit rechtlijnig voortbewegend lichtpunt het ISS is geweest dat omstreeks 23u40 boven Vlaanderen passeerde. Het ruimtestation volgde daarbij een baan van W naar ONO. Dat het licht soms verdween zou kunnen verklaard worden doordat het tijdens zijn vlucht af en toe achter enkele hoge wolken passeerde (in verschillende delen van het land hingen er die avond op circa 7 km hoogte verspreide wolken).

Via een mail van 9 september 2012 bezorgde de melder ons een kaartje met aanduiding van de kijkrichting voor zowel het begin als het einde van de waarneming. De bewegingsrichting die hieruit kon worden afgeleid strookt echter niet volledig met de baan die het ISS volgde. Volledige zekerheid omtrent deze verklaring is er dus niet. Merken we nog op dat de oorspronkelijke verklaring

als zou het wit puntje "naar links en naar rechts" hebben gevlogen, in de mail van 9 september omschreven wordt als een beweging "van links naar rechts".

Evaluatie: te weinig gegevens, mogelijk ISS

WAARNEMINGSCOÖRDINATEN

Datum: 11/08/2012

Plaats: Menen

Tijdstip: "22u30"

Duur: "15 seconden"

Bijzonderste kenmerken: "een groot oranje cirkelvormig object"

RICHTING EN HOOGTE

Richting begin: geen aanduiding

Hoogte begin : geen aanduiding °

Richting einde: geen aanduiding

Hoogte einde : geen aanduiding °

BESCHRIJVING

gisterenavond bij vrienden barbequeu gedaan .

ik zat met mijn vriend in de tuin nog wat na te babbelen,terwijl de vrouwen in de keuken alles in de vaat deden.

toen ik plots omhoog keek zag ik een nogal tamelijk grote oranje cirkelachtig object (overvliegen)nogal tamelijk snel voor een vliegtuig of dergelijke.

toen we die niet meer zagen over de daken van de huizen gingen we terug gaan zitten,dan keken we terug naar boven en weer passeerde het zelfde object zelfde kleur zelfde grootte . dat was eigenlijk niet normaal.

ik dacht eerst aan meteoriet ,maar 2 na elkaar vond ik toch wel heel vreemd.

Onze bevindingen

De foto en de beschrijving doen vermoeden dat de getuigen een tweetal vuurballon hebben waargenomen die na elkaar op niet al te grote hoogte overkwamen, gezien de gerapporteerde cirkelvorm en de relatief hoge snelheid.

Evaluatie: waarschijnlijk vuurballonnen

WAARNEMINGSCOÖRDINATEN

Datum: 11/08/2012

Plaats: Meldert

Tijdstip: “rond 22u-23u”

Duur: “5 minuten”

Bijzonderste kenmerken: “2 oranje bollen met oplichtende rand”

RICHTING EN HOOGTE

Richting begin: geen aanduiding

Hoogte begin : geen aanduiding °

Richting einde: geen aanduiding

Hoogte einde : geen aanduiding °

BESCHRIJVING

Ik zag 2 (individuele) oranje bollen met oplichtende rand voorbij vliegen. De grote van de bollen is moeilijk te zeggen maar het was in ieder geval veel groter dan een ster. Ze vlogen et een redelijk constante snelheid van Oost naar West en na enkele minuten konden we ze niet meer zien. Met 100% zekerheid kan ik zeggen dat het geen vliegtuigen waren. We hoorden ook totaal geen geluid.

Onze bevindingen

Volgens het weerstation van Lille kwam de wind op het moment van de waarneming aan de grond uit het NNO en was zwak. Dit gegeven, gekoppeld aan de details uit het getuigenrelaas wijzen in de richting van vuurballonnen.

Evaluatie: vuurballonnen

WAARNEMINGSCOÖRDINATEN

Datum: 12/08/2012

Plaats: Wachtebeke

Tijdstip: “23u – 24u”

Duur: “+- 5 minuten”

Bijzonderste kenmerken: 5 getuigen zien een oranje vuurbal

RICHTING EN HOOGTE

Richting begin: N

Hoogte begin : 45 °

*Richting einde: NO
Hoogte einde : 35 °*

BESCHRIJVING

Ik was samen met nog 4 andere mensen op de parking aan onze auto tot we opeens een oranje 'vuurbal' opmerkten. Hij liet geen 'lichtstaartje' (of hoe je dat ook noemt) na. Het ging sneller dan een vliegtuig. We dachten eerst dat het een vliegtuig was, maar die vuurbal was aan het smeulen. We waren zo aan het staren en aan het denken wat het kon zijn dat we niet meer een foto hebben getrokken, wat natuurlijk jammer is. Ik heb alles opgezocht en proberen vergelijken met de beelden die ik heb gezien, maar het lijkt op geen enkel beeld dat ik kan vinden. Moesten jullie een verklaring hebben, laat het me aub weten.

Onze bevindingen

De omschrijving als een " oranje 'vuurbal' " doet een vuurballon vermoeden. Ook de duur van de waarneming laat een relatief trage hoeksnelheid vermoeden wat ook een kenmerk is van een waarneming van een vuurballon.

Evaluatie: mogelijk vuurballon

WAARNEMINGSCOÖRDINATEN

Datum: 12/08/2012

Plaats: Laakdal

Tijdstip: "ongeveer 20u30"

Duur: "3 seconden"

Bijzonderste kenmerken: "een donkere schijf"

RICHTING EN HOOGTE

*Richting begin: W
Hoogte begin : 75 °*

*Richting einde: W
Hoogte einde : 75 °*

BESCHRIJVING

een donkere schijf tegen een blauwe avondlijke hemel. Snelheid te vergelijken met een overkomende sateliet. Geen geluid.

Onze bevindingen

Naar aanleiding van bijkomende vragen van onze kant vulde de melder aan; "We zagen beiden een

donkerkleurige vlek, waarvan mijn vrouw de indruk kreeg dat het lager vloog , ik zag de vlek veel hoger gesitueerd. Mijn vrouw sprak over een schijfvorm maar ook als iets vogelachtigs iets zonder kop toch. Ik zag een schijfvorm maar ook een rugbybal vorm."

Door de zeer korte waarnemingsduur en het ontbreken van verdere details is het niet mogelijk om uitsluitsel te geven over de oorzaak van deze waarneming. Het duidelijke verschil in de door de waarnemers nog tijdens de waarneming geschatte hoogte lijkt te wijzen op een object dat zich vlakbij bevond. Mogelijk ging het om een vogel of een groot insect. Een kussenvormig mylarballonnetje is ook niet uit te sluiten.

Evaluatie: te weinig gegevens

WAARNEMINGSCOÖRDINATEN

Datum: 12/08/2012

Plaats: Wetteren

Tijdstip: "18u02"

Duur: "15 seconden"

Bijzonderste kenmerken: "bolvormig blinkend voorwerp"

RICHTING EN HOOGTE

Richting begin: geen aanduiding

Hoogte begin : geen aanduiding °

Richting einde: geen aanduiding

Hoogte einde : geen aanduiding °

BESCHRIJVING

Bolvormig blinkend voorwerp. Snel van oost naar west, vrij lage hoogte, geen geluid of sporen. 2 getuigen.

Onze bevindingen

De beschrijving van de waarneming is te summier. Aan de getuige werd een mail gezonden met de vraag om ons meer details over de waarneming te bezorgen. Hierop kwam geen reactie.

Evaluatie: te weinig gegevens

WAARNEMINGSCOÖRDINATEN

Datum: 12/08/2012

Plaats: Evergem

Tijdstip: “23u”

Duur: “5-10 minuten”

Bijzonderste kenmerken: een helder wit licht

RICHTING EN HOOGTE

Richting begin: NNO

Hoogte begin : 90 °

Richting einde: NO

Hoogte einde : 30 °

BESCHRIJVING

Vers 23:00 j'étais sur notre terrasse à Evergem en conversation téléphonique avec mon frère, qui parlait en Italie le jour suivant. Je regarde le ciel, car en cette période de l'année il y a des étoiles filantes. J'ai l'habitude de regarder le ciel la nuit et je m'intéresse à l'astronomie. Ce soir là, le ciel était clair avec de légers nuages, presque pas de vent. Je vois au dessus de moi une étoile brillante semblable à Jupiter ou Vénus. Je réalise que cette étoile se déplace lentement de manière rectiligne en direction de Zelzate - Anvers. Sa vitesse est celle d'un avion de ligne. Sa couleur est blanc très brillant. Parfois l'intensité augmente puis diminue. A un moment l'étoile est devenue beaucoup plus brillante. J'appelle ma femme qui observe le même phénomène et je raconte à mon frère ce que je vois au téléphone. Lorsque l'étoile se trouve à environ 10-20 km de notre maison, elle est devenue très brillante et puis s'est brusquement éteinte. Ce phénomène d'étoile brillante m'a franchement pensé au récit biblique de l'étoile de Bethléem. En tout cas c'est absolument exclu qu'il s'agisse d'un avion. Je connaît trop bien les signaux des avions étant un connaisseur d'aéronautique.

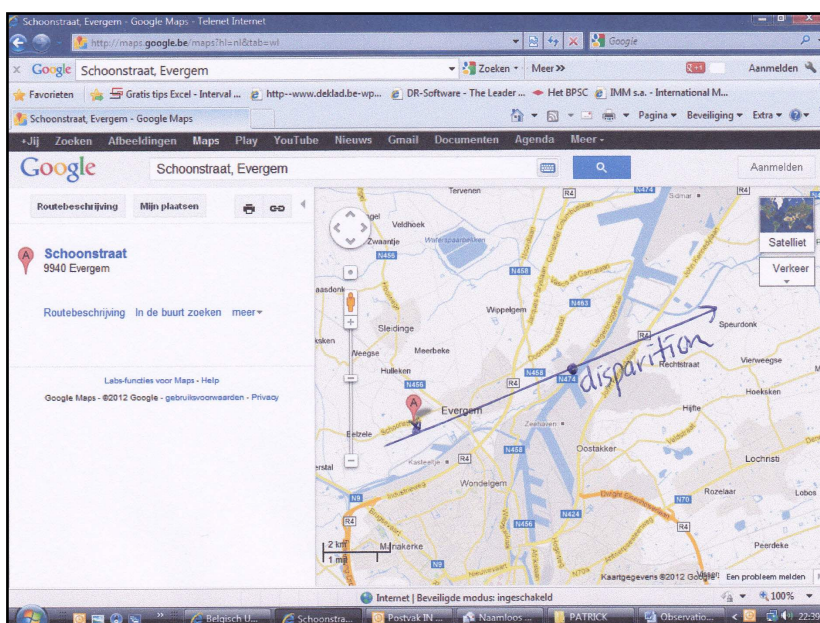


Fig 16: Kaart waarop de getuige de bewegingsrichting tekende.

vertaling:

Rond 23:00 stond ik op ons terras te Evergem te telefoneren met mijn broer, die de dag nadien naar Italië vertrok. Ik keek naar de hemel want in die periode van het jaar zijn er veel vallende sterren. Ik heb de gewoonte om 's nachts naar de hemel te kijken en ik interesseer me voor sterrenkunde. Die avond was de hemel helder met dunne wolken, bijna geen wind. Ik zie boven me een schitterende ster gelijkend op Jupiter of Venus. Ik realiseer me dat deze ster zich traag op een rechte lijnige manier verplaatst in de richting van Zelzate – Antwerpen. De snelheid is die van een lijnvliegtuig. De kleur is zeer helder wit. Soms neemt de intensiteit toe dan weer neemt ze af. Op een gegeven moment is de ster veel helderder geworden. Ik roep mijn vrouw die hetzelfde fenomeen observeert en ik vertel mijn broer door de telefoon wat ik zie. Op het ogenblik dat de ster zich zo'n 10-20 km van ons huis bevindt is ze heel helder geworden en is dan bruusk uitgedoofd. Deze schitterende ster heeft me eerlijk gezegd doen denken aan het Bijbelse verhaal van de ster van Betlehem. In ieder geval is het absoluut uitgesloten dat het om een vliegtuig ging. Als kenner van aeronautica ken ik de signalisatielichten van vliegtuigen daarvoor te goed.

Onze bevindingen

Tussen 22u45 en 22u 52 passeerde het ISS boven Vlaanderen. Het ruimtestation had een magnitude van -3,3 en bewoog zich van W via N naar O. Het lijkt weinig twijfel dat de getuigen de weerkaatsing van het zonlicht op het ISS hebben waargenomen. De veranderingen in helderheid werden naar alle waarschijnlijkheid veroorzaakt doordat het ISS zich tijdens zijn vlucht af en toe achter lichte sluierbewolking bewoog. De plotse verdwijning laat zich verklaren doordat het ruimtestation op een hoogte van 15° in de aardschaduw terecht kwam.

Evaluatie: ISS

WAARNEMINGSCOÖRDINATEN

Datum: 13/08/2012

Plaats: Kessel-Lo

Tijdstip: “tussen 23u30 en 24u”

Duur: “20 seconden”

Bijzonderste kenmerken: vreemd metaalachtig geluid

RICHTING EN HOOGTE

Richting begin: geen aanduiding

Hoogte begin : geen aanduiding °

Richting einde: geen aanduiding

Hoogte einde : geen aanduiding °

BESCHRIJVING

Ik heb niets gezien , maar wel gehoord , als het stil is kan ik van leuven zelf de treinen horen ,maar dit was zeker geen trein het was en geluid precies een trompet, metaal achtig , ikkan het niet goed beschrijven , het leek op het geluid uit de film van war of the worlds.

Onze bevindingen

Dit betreft geen visuele waarneming en valt daardoor buiten het interessegebied van het Belgisch UFO-meldpunt.

Evaluatie: melding buiten ons aandachtsgebied

WAARNEMINGSCOÖRDINATEN

Datum: 14/08/2012

Plaats: Assebroek

Tijdstip: "23u20"

Duur: "20 minuten"

Bijzonderste kenmerken: "dof licht in de wolken"

RICHTING EN HOOGTE

Richting begin: geen aanduiding

Hoogte begin : geen aanduiding °

Richting einde: geen aanduiding

Hoogte einde : geen aanduiding °

BESCHRIJVING

een dof licht in de wolken (diameter licht 3-5m) langzaam spiraalgewijs zeer systematisch bewegend richten Brugge centrum (van west naar oost). diameter spiraal: +- 75m gemiddelde rechtlijnige snelheid: +- 15km/u

Onze bevindingen

Naar alle waarschijnlijk zag de melder een "skybeamer" (ook "skytracer" of "skytracker" genoemd) van een discotheek of evenement in de buurt. Deze felle, beweegbare lichtspots worden gebruikt om de aandacht te trekken. Het schijnsel ervan op lage bewolking zorgt vaak voor UFO-meldingen. Wanneer de atmosfeer onder het wolkendek vrij is van aerosols, is de lichtstraal zelf niet zichtbaar en ontstaat de indruk van lichtgevevende schijven die vlak onder, tussen of zelfs boven de wolken lijken te manoeuvreren.

Evaluatie: waarschijnlijk lichtspot

WAARNEMINGSCOÖRDINATEN

Datum: 14/08/2012

Plaats: Doornik

Tijdstip: “23u20”

Duur: “10 minuten”

Bijzonderste kenmerken: “oranje objecten”

RICHTING EN HOOGTE

Richting begin: O

Hoogte begin : 30 °

Richting einde: W

Hoogte einde : 90 °

BESCHRIJVING

Huit objets oranges de forme circulaires et de forte magnitude. Au centre de la partie visible, un cône de lumière rouge scintillant (comme une flamme). Ces objets se déplacent deux par deux à une altitude relativement basse. Ils se dirigent sur l'axe est-ouest dans le couloir aérien habituellement emprunté par les avions en phase d'atterrissage à l'aéroport de Lille-Lesquin. La vitesse des objet est modérée (par rapport au repère visuel terrestre). Un neuvième objet similaire arrive avec un peu de retard sur le groupe mais il progresse plus lentement puis descend vers l'horizon et s'éteint brusquement; vu la perspective et sa position relative par rapport au beffroi de Tournai, il devait se trouver à une grande distance. Le groupe des huit passe au-dessus de mon habitation. Pas d'effet Doppler: tout est silencieux avant et après leur passage. Je perd le contact visuel en direction de Lille vu les habitations hautes côté rue.

Onze bevindingen

Volgens het weerstation van Lille kwam de wind op het moment van de waarneming aan de grond uit het oosten. Dit gegeven, gekoppeld aan de details uit het getuigenrelaas, wijst in de richting van vuurballonnen.

Evaluatie: vuurballonnen

WAARNEMINGSCOÖRDINATEN

Datum: 15/08/2012

Plaats: Grimbergen

Tijdstip: “rond 17u30”

Duur: “15 minuten”

Bijzonderste kenmerken: “een rechthoek met aan de zijkant een paar uitsteeksels”

RICHTING EN HOOGTE

*Richting begin: geen aanduiding
Hoogte begin : geen aanduiding °*

*Richting einde: geen aanduiding
Hoogte einde : geen aanduiding °*

BESCHRIJVING

Hallo iedereen, ik had al deze waarneming verstuurd via jullie e-mail maar dan zag ik dat er speciale site voor is, dus ik noteer het nogmaals, met meer info.

Ik ben 62 jaar en ik zat woensdag 15 augustus 2012 samen met mijn vrouw, schoonzuster en haar vriend gezellig op ons terras iets te drinken toen we in de lucht een raar “ding” zagen naderen. Het vloog volgens mij traag onder radarhoogte, en maakte denk ik geen lawaai omdat er hoger juist een lijnvlucht passeerde .

Ik ben dadelijk mijn verrekijker gaan halen, maar niemand van ons kon uitmaken wat het eigenlijk was. Ik dacht dat het er uit zag als een soort van rechthoek met aan de zijkanten een paar uitsteeksels (geen vleugels) daarna na ongeveer 15 minuten verdween het aan de horizon, maar nu heb ik bij jullie een recente melding van een foto gezien, gemaakt op 29/07/2012 door een 15-jarige jongeman uit Kesselt, en ik moet zeggen dat het tuig dat wij gezien hebben er heel erg op trekt, dus wij zitten wel met wat vragen. Als jullie soms iets meer moesten weten of horen, laat u ons dan iets weten?

*de beste groeten,
de familie M.*

Onze bevindingen

Het verschijnsel dat op 29 juli in Kesselt werd gefotografeerd kon met zekerheid worden toegeschreven aan de Verhees Delta (een klein driehoekvormig vliegtuig met een vleugelwijdte van 4,5 m, gebouwd en gevlogen door ingenieur Bart VERHEES uit Lommel - zie <http://www.verheesengineering.com/nl/index.html>). Mogelijk is dit vliegtuigje een goede twee weken later ook in de omgeving van Grimbergen gepasseerd (op 11 augustus 2012 was het ook al opgemerkt in de Nederlandse gemeenten Arnhem en Almelo). Blijkens <http://www.hangarflying.be/nl/node/128> was de heer VERHEES vier jaar geleden al een keer geland op het vliegveld van Grimbergen.

Probleem met deze uitleg is echter dat, voor zover wij konden nagaan, de bouwer/piloot enkel in het weekend met dit opmerkelijk tuigje de lucht ingaat. 15 augustus was een woensdag.

Een bewegingsrichting werd niet opgegeven. Bijgevolg kon ook niet geverifieerd of dit een voorwerp kan zijn geweest dat met de wind mee bewoog.

Verder krijgen we uit de beschrijving die de getuige ons bezorgde de indruk dat het verschijnsel te ver verwijderd was om de details goed te kunnen zien.

Aanvullende meldingen voor de namiddag van 15 augustus zijn ons niet bekend.

Evaluatie: niet geïdentificeerd (onvoldoende gegevens)

WAARNEMINGSCOÖRDINATEN

Datum: 16/08/2012

Plaats: Zottegem

Tijdstip: “ongeveer 22u”

Duur: “30 seconden”

Bijzonderste kenmerken: enkele vrienden zien een lichtgevend voorwerp

RICHTING EN HOOGTE

Richting begin: geen aanduiding

Hoogte begin : geen aanduiding °

Richting einde: geen aanduiding

Hoogte einde : geen aanduiding °

BESCHRIJVING

Wij waren op bezoek bij vrienden gisterenavond. Wij zaten op hun terras buiten gezellig iets te eten. Op een bepaald ogenblik maakte mijn echtgenote ons er attent op dat er iets uit de lucht naar beneden aan het komen was. Het was 'iets'een rond lichtgevend (gele gloed) die langzaam uit de hemel naar beneden kwam. Jammer genoeg konden we door hinderende bomen niet meer zien waar dit ding neerkwam. Het was heel bijzonder en indrukwekkend.

Het terras van onze vrienden geeft uitzicht op een vallei die in de diepte doorkruist wordt door de spoorlijn. Wij zijn echt benieuwd wat dit fenomeen zou kunnen geweest zijn.

Ik zelf woon in Opwijk Jammer genoeg ging het iets te snel om er een foto van te maken. Maar we waren met 7 personen die dit verhaal kunnen bevestigen.

Onze bevindingen

De beschrijving van het waargenomen verschijnsel “iets rond lichtgevend (gele gloed)” doet een vuurballon vermoeden. Een lichtkogel (“die langzaam uit de hemel naar beneden kwam”) valt echter ook niet uit te sluiten. Doordat de getuige geen bewegingsrichting opgaf konden de windgegevens niet gecontroleerd worden. Op bijkomende vragen kwam geen reactie meer en werd het onderzoek naar deze melding afgesloten.

Evaluatie: mogelijk vuurballon/lichtkogel, te weinig gegevens

WAARNEMINGSCOÖRDINATEN

Datum: 16/08/2012

Plaats: Sint-Eloois-Vijve

Tijdstip: “23u30”

Duur: “8 minuten”

Bijzonderste kenmerken: “een ster met rood/oranje kleur”

RICHTING EN HOOGTE

*Richting begin: geen aanduiding
Hoogte begin : geen aanduiding °*

*Richting einde: geen aanduiding
Hoogte einde : geen aanduiding °*

BESCHRIJVING

Gisteren zat ik te kijken wat op het eerste gezicht leek op een ster. Een felle ster in Rode/oranje kleur. die aan het glinsteren was.

Deze “ster” begon plots te bewegen. Eerst traag en dan aan een hoge snelheid.

Dit object was misschien 4 maal zo groot als een passagiersvliegtuig.

*Ik kan het object omschrijven als een “glinsterende oranje bol”.
Toen ik met mijn verrekijker keek en het object over mij vloog kon ik nog snel 2 groene lichten zien onderaan het object.*

Onze bevindingen

De beschrijving van dit object en van de manier waarop het bewoog, alsmede de duur van de waarneming, wijzen in de richting van een vuurballon waarvan de grootte waarschijnlijk iets is overschat door de getuige.

Evaluatie: waarschijnlijk vuurballon

WAARNEMINGSCOÖRDINATEN

Datum: 16 en 17/08/2012

Plaats: Castricum (Nederland)

Tijdstip: “tussen 22u en 23u”

Duur: “1 minuut”

Bijzonderste kenmerken: een felle witte bol

RICHTING EN HOOGTE

*Richting begin: geen aanduiding
Hoogte begin : geen aanduiding °*

*Richting einde: geen aanduiding
Hoogte einde : geen aanduiding °*

BESCHRIJVING

Een velle lichtpunt trekt op geschatte hoogte van 600-700 meter over met de snelheid van een landend vliegtuig.

Het is zo een scherp wit licht dat je een soort kruisvorming krijgt(weet niet hoe je dat noemt). Hij volgt een baan van West naar Oost(noord-oost). Ieder geval op twee avonden na elkaar gezien tussen 10 en 11 uur s avonds.

Geen sateliet want daar gaat hij te laag voor over en daar is hij ook veel te fel voor. Geen vliegtuig aangezien hij geluidloos over komt en een vliegtuig meerdere lichten heeft en hun lichten naar voren staan gericht en vaak knipperen aan de vleugels.

Deze felle witte bol lijkt nog het meest op een heel sterk gebundeld zoeklicht dat continue op jou gericht staat. Hij volgt nu al twee avonden ongeveer dezelfde baan en hoogte.

Het is ook geen wensballon aangezien die vaak wat flakkeren en meer oranje licht geven en veel minder fel zijn. Geen helicopter oid en de ISS is het ook niet.

Onze bevindingen

Deze melding werd doorgezonden naar UFO-Werkgroep Nederland. Zij zullen de melding verder onderzoeken en ons van hun conclusies op de hoogte brengen.

WAARNEMINGSCOÖRDINATEN

Datum: 16/08/2012

Plaats: Westmalle

Tijdstip: “omstreeks 17u à 18u”

Duur: onbekend

Bijzonderste kenmerken: vreemde donkere vlek op foto

Beste ,

Ik heb jullie website via google gevonden , ik zou willen een foto tonen die ik vandaag gemaakt heb omstreeks 17 a 18 uur waren ze in westmalle luchthaven bezig met een oefening voor airshow ik maak foto's vanuit mijn woonkamer raam na afloop ga ik op mijn pc kijken en kom tot de volgende constatie een raar object achter de 2de vlieger . Heb de andere foto's bekeken en is enkel op deze te bekijken heb de originele foto erbij gevoegd enkel met rode cirkel zodat u het kan zien . Laat iets weten . Naar mijn ogen is het iets vreemd .

Alvast Vele Dank

T.



Fig 17: Foto die de getuige naar het meldpunt doorstuurde.

Onze bevindingen

Bij het UFO meldpunt worden dikwijls dit soort foto's ontvangen. Het vage object zichtbaar achter het tweede vliegtuig is zeer waarschijnlijk een insect (dichterbij) of vogeltje (verder weg) dat toevallig passeerde op het moment dat de foto genomen werd. Een stofje op lens of filter is minder waarschijnlijk omdat er slechts één foto is waarop het object te zien is.

Evaluatie: insect of vogeltje

WAARNEMINGSCOÖRDINATEN

Datum: 17/08/2012

Plaats: Zwijndrecht

Tijdstip: "na middernacht"

Duur: "zeker 5-tal minuten"

Bijzonderste kenmerken: iemand ziet een 15-tal vreemde lichten

RICHTING EN HOOGTE

Richting begin: geen aanduiding

Hoogte begin : geen aanduiding °

Richting einde: geen aanduiding

Hoogte einde : geen aanduiding °

BESCHRIJVING

ik reageer op een vorige waarneming geplaatst op deze site, 17082012. ik bevond mij op terras, was een heldere nacht, vorige nachten was minder, was naar sterren aan het kijken, toevallig alleen vorige nachten had ik dit ook gedaan samen met mijn vriendin, plots zag ik een aantal lichten voorbij komen op verre afstand, exact aantal weet ik niet, heb tegen mijn vriendin gezegd een 15tal, allemaal vliegend in dezelfde richting, maar niet allemaal tesamen, na de melding gelezen te hebben, vind ik dit toch wat raar, kan er geen vaste datum op plakken, maar weet zeker wat ik heb gezien, 15 tal rare lichtjes niet tesamen, maar telkens naar dezelfde richting, constant licht, geen knipperlicht, en zeker geen sterren, zei nog tegen men vriendin, kunnen geen vliegtuigen zijn, want naar waar zouden ze heen vliegen, zelfste rechte lijn, soms met 3,4 tesamen, da was het, toch wa raar vond ik maar geen gevolg aan gegeven tot ik op deze site kwam, vandaag!

Onze bevindingen

De beschrijving van de waargenomen verschijnselen (“15-tal rare lichtjes”, “vliegend in dezelfde richting”) doet vuurballonnen vermoeden. Aangezien zowel bewegingsrichting als datum en tijdstip ontbreken, kan niet gecontroleerd worden of de verschijnselen al dan niet met de wind mee bewogen.

Evaluatie: te weinig gegevens, vermoedelijk vuurballonnen

WAARNEMINGSCOÖRDINATEN

Datum: 17/08/2012

Plaats: Middelkerke

Tijdstip: “23u”

Duur: “1 minuut”

Bijzonderste kenmerken: iemand ziet rond 23u een lichtbol in de lucht

RICHTING EN HOOGTE

Richting begin: geen aanduiding

Hoogte begin : geen aanduiding °

Richting einde: geen aanduiding

Hoogte einde : geen aanduiding °

BESCHRIJVING

Geachte,

Op 16/8/2012 deed ik u een melding van een 'licht' waarneming in Zottegem op 16.8.2012. Twee dagen later verblijven wij in Middelkerke op vakantie. Na het programma 'zomerhit' op een dat in Westende plaats vond merken we rond 23u. hetzelfde fenomeen van lichtbol. Deze verplaatste zich tegen de wind in over zee naar de horizon naar het noorden. Mijn fotoestel haperde waardoor ik geen foto meer kon nemen. Ik probeerde 'het' met mijn kijker te volgen maar ondertussen was dit 'verschijnsel' verdwenen. Het rare was dit tegen de wind in vloog met een regelmatige snelheid. Deze keer konden we dit wel langer waarnemen. Het werd waargenomen vanop de zesde verdieping. We kijken met belangstelling uit naar de verklaring voor dit fenomeen.

Onze bevindingen

Er bestaat twijfel over de juistheid van de waarnemingsdatum. Op 16-08-2012 zag deze getuige ook al een vreemd luchtverschijnsel in Zottegem. Hij schrijft "twee dagen later", dus zou deze waarneming niet op 17-08-2012 hebben plaatsgevonden maar op 18-08-2012. Doordat geen zekerheid over de datum bestaat kunnen de windgegevens niet gecontroleerd worden.

De beschrijving doet een vuurballon vermoeden. Er werden bijkomende vragen naar de getuige verzonden maar hier kwam geen reactie op.

Evaluatie: mogelijk vuurballon, te weinig gegevens

WAARNEMINGSCOÖRDINATEN

Datum: 17/08/2012

Plaats: Roeselare

Tijdstip: "23u"

Duur: "ongeveer 30 seconden"

Bijzonderste kenmerken: "een fel geelachtig licht"

RICHTING EN HOOGTE

Richting begin: NO

Hoogte begin : 60 °

Richting einde: NNO

Hoogte einde : 75 °

BESCHRIJVING

OP VRIJDAG 17/08/2012 TOEN IK NAAR HUIS REED ZAG IK AAN DE NACHTELIJKE HEMEL EEN VREEMD VERSCHIJNSEL, IK REED NAAR HUIS MET DE FIETS EN ZAG AAN DE HEMEL EEN FEL GEELACHTIG LICHT EERST DACHT IK AAN EEN VLIEGTUIG MAAR HET VLOOG WEL ZEER SNEL TOEN BEDACHT IK VLIEGTUIGEN HEBBEN "FLIKKERENDE LICHTJES" DIT WAS EEN FEL GEELACHTIG CONSTAND BRANDEND LICHT EN ZO SNEL GAAN ZE NIET, VOOR IK HET WIST NAAR WAT NU EIGENLIJK STOND TE KIJKEN VERSNELDE HET VREEMDE LICHT ZEER SNEL MAAR DUS ZEER SNEL IK WIST NIET WAT IK ZAG EN DACHT DAT IK ZE LETTERLIJK ZAG VLIEGEN IK HOOP DAT U MET DEZE INFO IETS KAN DOEN EN ZIJN ER DIE NACHT NOG MELDINGEN GEDAAN? MVG M. D.

Onze bevindingen

Volgens de website "Heavens above" was die dag enkele minuten na 23u het ISS te zien. Dit stemt overeen met de beschrijving van "een fel geelachtig licht". Het ISS bewoog van NW naar ZO om op een hoogte van 46° boven de horizon te "verdwijnen", het ISS kwam toen in de aardschaduw. Hierbij neemt de waargenomen lichtsterkte van het ISS in enkele seconden sterk af. Hier interpreteerde de waarnemer het "uitdoven" van het ISS als een grote versnelling. Inderdaad neemt de waargenomen

lichtsterkte van een object dat met een grote versnelling zich van de waarnemer af als de intrinsieke lichtsterkte van het object dezelfde blijft. Hier had het afnemen van de waargenomen lichtsterkte een andere oorzaak.

Evaluatie: waarschijnlijk ISS

WAARNEMINGSCOÖRDINATEN

Datum: 17/08/2012

Plaats: Stekene

Tijdstip: "22u45"

Duur: "15 minuten"

Bijzonderste kenmerken: "een 15-tal vuurbollen/lichtpunten"

RICHTING EN HOOGTE

Richting begin: geen aanduiding

Hoogte begin : geen aanduiding °

Richting einde: geen aanduiding

Hoogte einde : geen aanduiding °

BESCHRIJVING

er bewogen een 15-tal vuurbollen/lichtpunten van zuid naar oost. Ergens van boven Brussel Richting Nederland.

We dachten eerst aan een vliegtuig maar ze waren niet te zien op de vliegtuig radar.

Onze bevindingen

De omschrijving als "vuurbollen" doet vuurballonnen vermoeden. Ook de duur van de waarneming laat een relatief trage hoeksnelheid vermoeden wat ook een kenmerk is van een waarneming van vuurballonnen. Op het moment van de waarneming kwam de wind uit ZZO. Dit stemt dus overeen met objecten die door wind worden voortgestuwd. Later kwam ook een bericht binnen van de melder die zelf aangaf; "het waren toch lampionnetjes".

Evaluatie: vuurballonnen

WAARNEMINGSCOÖRDINATEN

Datum: 17/08/2012

Plaats: Temse

Tijdstip: “22u”

Duur: “15 minuten”

Bijzonderste kenmerken: "een vreemde lichtconfiguratie in de lucht"

RICHTING EN HOOGTE

Richting begin: geen aanduiding

Hoogte begin : geen aanduiding °

Richting einde: geen aanduiding

Hoogte einde : geen aanduiding °

BESCHRIJVING

Vrijdag rond half tien ging ik en mijn vriendin nog wat van het warme weer genieten in de tuin bij kaarslicht.

Na een half uurtje wees mijn vriendin mij erop dat er een vreemde lichtconfiguratie in de lucht hing ik zag deze lichten na circa 20 seconden een bocht van 90 graden nemen en met immense snelheid een heel eind verder vliegen waarna het zich op gewone snelheid zoals een vliegtuig verder bewoog. Daar wij op dezelfde moment enkele vliegtuigen zagen vliegen met de kenmerkende lichten zagen we dat dit toch niet normaal was. Na wat gespeculeer als de lichten verdwenen waren besloten we naar binnen te gaan rond half elf en net toen we rechtstonden zagen we helemaal de andere kant van de eerste lichten diezelfde lichten in formatie vliegen met nog 2 andere identieke lichten, en na circa kleine tien seconden kwamen er vanachter de nok van ons dak 2 grote witte schijven met precies kleine vinnen aan de zijkant omhoog geschoten en verdwenen onder een hoek van 45 graden de lucht in aan een snelheid die ik niet kan vatten. En deze schijven waren totaal niet verlicht buiten een soort schijn waarvan ik van denk dat het van de omgeving komt. Verder heb ik niet meer gekeken daar ik in paniek met mijn vriendin mijn dochter uit haar bed gaan lichten ben. na een uurtje nog staan kijken in tuin maar niets meer te zien. Ik wil niet bekend gemaakt worden daar ik niet als dorpsgek versleten wil worden , maar moest mijn verhaal ergens kwijt.

Alvast bedankt voor het luisterend oor en ik hoop dat jullie misschien met een verklaring kunnen komen. ps: Het ISS was het niet dat heb ik zelf al enkele malen zien passeren en was totaal niks zoals dat .

Onze bevindingen

Vermoedelijk kan de “vreemde lichtconfiguratie” die aan het begin van de waarneming werd waargenomen toegeschreven worden aan een radiografisch bestuurd, elektrisch aangedreven mini-helikopter. Dergelijke toestelletjes zorgen wel vaker voor meldingen.

De “2 grote witte schijven”, “totaal niet verlicht buiten een soort schijn” hebben alles weg van 2 vogels die opvliegen en waarop licht gereflecteerd werd.

Er werden naar de getuige verschillende bijkomende vragen verzonden, maar hier kwam geen reactie op.

Evaluatie: mogelijk elektrische mini-helikopter/vogels, te weinig gegevens

WAARNEMINGSCOÖRDINATEN

Datum: 17-08-2012

Plaats: Bonheiden

Tijdstip: onbekend

Duur: onbekend

Bijzonderste kenmerken: vreemde schijf op foto

RICHTING EN HOOGTE

Richting begin: geen aanduiding

Hoogte begin : geen aanduiding °

Richting einde: geen aanduiding

Hoogte einde : geen aanduiding °

BESCHRIJVING

Ik was condensatiestrepen van vliegtuigen aan het fotograferen (ik ben fotoamateur), ik heb het zaterdag maar gezien op pc , ik had het niet gezien in de zoeker - met Lumix FZ 18 zoom was op max (520 mm kleinbeeld) RICHTING : OOSTEN



Fig 18: Foto van het verschijnsel dat de getuige pas achteraf opmerkte op zijn pc.

Onze bevindingen

Bij het meldpunt komen vrij regelmatig dit soort opnames binnen waarbij er op het moment van het nemen van de foto niets opvalt, maar waar op het resultaat een vlekje te zien is. De meest

waarschijnlijke verklaring is dat juist op het moment van de opname, onopgemerkt door de fotograaf, een insect of (kleine) vogel (vlak) voor de lens passeerde, echter niet in focus zodat niet goed te zien is om wat voor object het precies gaat. Ook is het vlekje vaak "uitgesmeerd" door de relatief hoge snelheid van het passerende object.

Evaluatie: zeer waarschijnlijk vogel of insect

WAARNEMINGSCOÖRDINATEN

Datum: 17/08/2012

Plaats: Aarsele

Tijdstip: "23u15"

Duur: "+/- 4 minuten"

Bijzonderste kenmerken: "een fel wit licht dat plots de hoogte in schoot"

RICHTING EN HOOGTE

Richting begin: geen aanduiding

Hoogte begin : geen aanduiding °

Richting einde: geen aanduiding

Hoogte einde : geen aanduiding °

BESCHRIJVING

Rond 23.15 uur liep ik rond in mijn (grote) tuin alwaar weinig lichtvervuiling is gezien de zeer landelijke ligging, toen ik plots een fel wit licht, zag bewegen vanuit westelijke richting naar het oosten . Het licht bewoog zich met een vrij constante snelheid (vanuit mijn standpunt,niet al te snel)ik had ruimschoots de tijd om mij te vergewissen of het een vliegtuig was, een ster of een sateliet. Maar vrij snel wist ik dat hetgeen ik zag geen van deze objecten was .Ik ben het object blijven volgen, met het gevoel dat het witte licht feller werd toen het plots vanuit zijn west-oost richting in een paar seconden, loodrecht omhoog verdween met een rood-oranje licht !

Ik heb jammer genoeg geen beelden kunnen maken maar heb onmiddelijk met de gsm 1207 gebeld en het tel.nr. van het kmi gekregen ,waar ik in eerste instantie nergens terecht kon, tot ik een gsm nr. doorkreeg van een of andere directeur van een bepaalde dienst . Ik heb toen mijn waarneming ingesproken en mijn naam, adres en tel.nr. doorgegeven. Ik heb geen tegenreactie ontvangen .

Ik was jammer genoeg alleen op het moment dat ik deze toch wel bizarre verschijning zag .

Kan u mij eventueel laten weten of er nog mensen waren die dit gezien hebben ?

Alvast bedankt !

Mvg,

N. V.

Onze bevindingen

Volgens de website "Heavens above" was die dag rond 23u het ISS te zien. Het ISS bewoog van NW naar ZO om op een hoogte van 46° boven de horizon te "verdwijnen" (het ISS kwam toen in de aardschaduw). Dit stemt overeen met " bewegen vanuit westelijke richting naar het oosten". De

duur van een gemiddelde ISS waarneming is ongeveer 5 minuten wat overeenstemt met de opgegeven waarnemingsduur. De rode kleur op het einde van de waarneming is te verklaren doordat het laatste licht dat op het ISS valt een lange weg heeft afgelegd en dus vooral de rode component van het zonnenspectrum overblijft. Wanneer de zon laag aan de horizon staat, of onder de horizon staat zoals in dit geval, legt het licht een langere weg af door de atmosfeer, dan wanneer de zon hoog boven de horizon staat. Hierdoor wordt meer zonlicht verstrooid met als gevolg dat de rode component van het zonlicht gaat domineren. Op 17 augustus ging de zon onder om 20u58. De waarneming vond plaats om 23u15 Dus 2u17 min na zonsondergang. De zon was op het moment van de waarneming 17° onder de horizon.

Het Belgisch UFO-meldpunt heeft voordien een soortgelijke melding ontvangen waarbij het ISS op het einde van de waarneming van kleur veranderde "van wit naar vaal roos tot rood". Deze waarneming werd op 14 december 2009 verricht vanuit Schoten (zie jaarverslag 2009-2010). De melder schreef "Bij de kleurwijziging werd de intensiteit minder, tot het ogenschijnlijk doofde en we het niet meer konden zien". De zon kwam toen op om 8u37. De waarneming vond plaats om 6u20 Dus 2u17 min voor zonsopgang. De zon was op het moment van de waarneming 20° onder de horizon.

Evaluatie: waarschijnlijk ISS

WAARNEMINGSCOÖRDINATEN

Datum: 17 en 18/08/2012

Plaats: Born

Tijdstip: "22u40"

Duur: "flits"

Bijzonderste kenmerken: "een soort wolk die snel voorbij vloog"

RICHTING EN HOOGTE

Richting begin: Z

Hoogte begin : 45 °

Richting einde: N

Hoogte einde : 45 °

BESCHRIJVING

Het is vrijdagavond als ik op het terras in een flits een soort wolk met een grote snelheid voorbij zie snellen. Datzelfde doet zich maandag weer voor maar dan in de aanwezigheid van mijn vrouw. Mijn vraag wat kan dit zijn.

Onze bevindingen

Deze melding werd doorgezonden naar UFO-Werkgroep Nederland. Zij zullen de melding verder onderzoeken en ons van hun conclusies op de hoogte brengen.

WAARNEMINGSCOÖRDINATEN

Datum: 18/08/2012

Plaats: Laken

Tijdstip: “omstreeks 23u15”

Duur: onbekend

Bijzonderste kenmerken: "een ronde bol die omhoog en naar beneden vliegt"

Op datum 18 augustus vreemde ster die bewoog een beetje naar boven en naar beneden vorm van een ronde bol die veel helder licht gaf, omstreeks 23u15 tot laat in de avond zichtbaar.

Dit verschijnsel heeft zich voorgedaan boven LAKEN BRUSSEL gelieve als andere mensen dit gezien hebben die avond ook dit te melden dank u.

Onze bevindingen

De informatie die vermeld wordt in deze melding is karig. Bijkomende vragen werd gesteld aan de melder. Hierop kwam geen enkele reactie. De lange duur van de zichtbaarheid van het verschijnsel doet een astronomisch verschijnsel vermoeden zoals een heldere ster of planeet.

Evaluatie: te weinig gegevens

WAARNEMINGSCOÖRDINATEN

Datum: 18/08/2012

Plaats: Bornem

Tijdstip: “22u45”

Duur: “60 seconden”

Bijzonderste kenmerken: "een vierkante vorm met vlammen"

RICHTING EN HOOGTE

Richting begin: N

Hoogte begin : 60 °

Richting einde: WZW

Hoogte einde : 30 °

BESCHRIJVING

Vierkante vorm met vlammen. Geen staartvorming noch rook zichtbaar. Geen motorgeluiden.

Bewegingssnelheid vergelijkbaar met snorfiets.

Beweging eerst in één rechte lijn, daarna stilstand, minder felle vlammen, vervolgens verder in andere richting (www) Hoogte moeilijk in te schatten, +/- 40 à 50 meter

Onze bevindingen

De beschrijving is in overeenstemming met de waarneming van een vuurballon die op niet al te grote hoogte overvliegt. De wind aan de grond in Gent-Dampoort was veranderlijk tussen NNO en NNW, hetgeen alleszins de gemelde bewegingsrichting van N naar WZW kan verklaren.

Evaluatie: vuurballon

WAARNEMINGSCOÖRDINATEN

Datum: 18/08/2012

Plaats: Dessel

Tijdstip: "12u30"

Duur: "meer dan een uur"

Bijzonderste kenmerken: "een witte bol met een beetje rood"

Geachte,

Bijdeze een vraag , er hang sinds 12.30 een witte bol met een beetje rood aan zeer hoog in de luchtruim . Laat we zeggen in de driehoek Dessel-Mol-Geel . Hangt er nu nog steeds (13.55u). Gaat het hier om een soort weerballon?

Weten jullie hier misschien iets meer over? Weet eingenlijk niet waar ik daar anders voor te recht kan.

Dank u bijvoorbaat voor je tijd.

Vriendelijke Groeten,

D. A.

Geachte,

Bijdeze nogmaals dank voor je tijd.

In tussen heb ik ook al wat zoekwerk verricht op het internet en denk dat het om een weerballon gaat , omdat het zich hoger dan elk vliegtuig bevond. Zelf heb ik een twintigtal foto's (met 400mm) genomen van het

voorwerp (bol).Er is enkel op 1 foto een stipje te zien. dan nog moet je al goed kijken . Bij het uitvergroten wordt het helaas alleen maar onduidelijker. Ik ga deze toch in bijlage toevoegen.

Vriendelijke Groeten,

A.



Fig 19: Originele foto (aanduiding met pijl werd aangebracht door de getuige).



Fig 20: Uitvergroting van het origineel.

Onze bevindingen

De weersomstandigheden op de datum en plek van de waarneming waren van dien aard dat een hete lucht- of gasballon waarschijnlijk weinig horizontale afstand zou afleggen. Er zijn te weinig details bekend om uit te kunnen maken om wat voor type ballon het hier ging (amateur- of commerciële ballonvaart, weerballon, enz.).

Evaluatie: waarschijnlijk hete lucht- of gasballon

WAARNEMINGSCOÖRDINATEN

Datum: 18/08/2012

Plaats: Ronse

Tijdstip: "3u49"

Duur: "10 à 20 seconden"

Bijzonderste kenmerken: "drie tamelijk zwakke rood-oranje lichtvlekken"

RICHTING EN HOOGTE

Richting begin: ONO

Hoogte begin : 70 °

Richting einde: ZZW

Hoogte einde : 30 °

BESCHRIJVING

Een onvolmaakte driehoeksformatie van drie tamelijk zwakke rood-oranje lichtvlekken bewogen zich rechtlijnig en met constante snelheid van noordoost naar zuidwest. Het noordoosten en zuiden was uitzonderderlijk helder uitgeklaard, in het zuidwesten hing er klaarblijkelijk bewolking. De vlekken verdwenen achter de bewolking in het zuidwesten. Ik kon noch in het noordoosten als het zuidwesten de horizon zien.

De beweging was gelijkmatig en er was geen enkel geluid te horen. De volgende 7 minuten was er niets meer te bespeuren.

Onze bevindingen

Ondanks het vroege uur doet de beschrijving aan een formatie vuuballonnen denken (constante snelheid, rechtlijnig voortbewegend, rood-oranje kleur, geen geluid).

In Ath (19 km ten ZO van Ronse) was het om 03h49 windstil. In Waregem (23 km ten NW van Ronse) blies de wind op datzelfde tijdstip met een snelheid van 3,7 km uit het zuid-zuidoosten. Deze gegeven zijn moeilijk te verzoenen met de opgegeven bewegingsrichting (ONO naar ZZW). Anderzijds kan niet worden uitgesloten dat de wind op grotere hoogte meer noordoostelijk georiënteerd was.

Evaluatie: mogelijk vuurballonnen

WAARNEMINGSCOÖRDINATEN

Datum: 19/08/2012

Plaats: Nijlen

Tijdstip: “avond”

Duur: onbekend

Bijzonderste kenmerken: "een geluidloze oranje bol"

Beste,

Gisterenavond hebben ik, mijn vriend en mijn zoon iets merkwaardig gezien.

Mijn eerste idee was dat het een soort lichtlantaarn was die je kan oplaten, maar daar ging het voorwerp veel te snel voor zeker omwille van het feit dat er geen wind stond.

Het zag eruit als een oranje bol en het maakte geen enkel geluid. Natuurlijk zijn we zeer nieuwsgierig om wat voor voorwerp het zou kunnen gaan, een satelliet misschien?

Wij wonen in Nijlen, het kwam uit de richting van Lier en is licht zig zaggend maar toch vrij in rechte lijn overgevlogen richting Herentals. Misschien hebben jullie nog een melding gekregen?

Mvg,

N. M.

Onze bevindingen

De beschrijving is in overeenstemming met de waarneming van een vuurballon. De windrichting aan de grond was die avond volgens Wundrground station Antwerpen zeer variabel (van NNW via Z naar ONO), met sterkten variërend van 3.6 km/u tot 20.4 km/u, hetgeen niet in strijd hoeft te zijn met de bewegingsrichting van WZW naar ONO.

Evaluatie: vuurballon

WAARNEMINGSCOÖRDINATEN

Datum: 20/08/2012

Plaats: Almere (Nederland)

Tijdstip: “rond 22u30”

Duur: “een aantal minuten”

Bijzonderste kenmerken: "een oranje gekleurde vuurballon"

RICHTING EN HOOGTE

Richting begin: geen aanduiding

Hoogte begin : geen aanduiding °

*Richting einde: geen aanduiding
Hoogte einde : geen aanduiding °*

BESCHRIJVING

vanuit mijn tuin zag ik een oranje gekleurde vuurbal, zeker geen vliegtuig, of ballon, ging met een behoorlijke snelheid op grootte hoogte naarmate hij verder ging doofde de oranje kleur. nog nooit zoiets eerder gezien.

Onze bevindingen

Deze melding werd doorgezonden naar UFO-Werkgroep Nederland. Zij zullen de melding verder onderzoeken en ons van hun conclusies op de hoogte brengen.

WAARNEMINGSCOÖRDINATEN

Datum: 21/08/2012

Plaats: Roeselare

Tijdstip: “21u54”

Duur: “2 tot 3 minuten”

Bijzonderste kenmerken: iemand ziet een driehoekig verschijnsel opstijgen

RICHTING EN HOOGTE

*Richting begin: geen aanduiding
Hoogte begin : geen aanduiding °*

*Richting einde: geen aanduiding
Hoogte einde : geen aanduiding °*

BESCHRIJVING

Bij het roken van een sigaret op het balkon, zag ik een soort driehoek in de verte. Het hing relatief hoog in de lucht, en het leek alsof het aan het stijgen was. Plots doofde het heel erg snel maar niet in 1 keer. Het licht viel samen tot in 1 klein punt en verdween dan helemaal.

Ik ben geen expert dus is het nogal lastig om richting en hoogte te bepalen.

Onze bevindingen

Deze melding bevat te weinig informatie om een zinvol onderzoek naar de mogelijke oorzaak te doen. Echter, de tijdsduur en het vermelde verloop wijzen in de richting van een formatie vuurballonnen die voor de ogen van de getuige uitdoofden. Een ver verwijderd en van de getuige wegdraaiend vliegtuig valt ook niet uit te sluiten.

Evaluatie: te weinig informatie, mogelijk vuurballonnen/vliegtuig

WAARNEMINGSCOÖRDINATEN

Datum: 23/08/2012

Plaats: Bergen

Tijdstip: “23u30”

Duur: “10 minuten”

Bijzonderste kenmerken: iemand ziet 2 cirkelvormige verschijnselen in de lucht

RICHTING EN HOOGTE

Richting begin: pas d'indication

Hoogte begin : pas d'indication °

Richting einde: pas d'indication

Hoogte einde : pas d'indication °

BESCHRIJVING

je vois actuellement deux objets circuler dans le ciel au dessus de mons tres lentement a tres basse altitude son vol ainsi que ces direction ne sont pas commun il tremble presque a cette heure les deux objets lumineux partir dans des directions opposés

caracteristiques :un des deux objet avez une lumiere rouge qui clignoter et diffuser une vive couleur malgres sont altitude a mon oeil tres bas ne se fis entendre aucun bruit

vertaling:

ik zie momenteel twee objecten rondtoeren in de lucht boven bergen heel traag en op heel lage hoogte zijn vlucht evenals die richting zijn niet gewoon hij bibbert bijna op dit uur de twee lichtgevende objecten gaan weg in tegenovergestelde richtingen

karakteristieken :een van de twee object hebben een rood licht dat knipperen en een felle kleur verspreiden ondanks zijn volgens mij erg lage hoogte liet het geen enkel geluid horen

Onze bevindingen

Samen met COBEPS (Comité Belge d'Étude des Phénomènes Spatiaux) werd afgesproken dat het Belgisch UFO-meldpunt alle Franstalige meldingen die bij haar binnenkomen voor verder onderzoek naar hen doorzendt. COBEPS zal de meldingen verder onderzoeken en ons van hun conclusies op de hoogte brengen. Voor deze melding kwamen momenteel geen onderzoeksresultaten van COBEPS bij ons binnen.

WAARNEMINGSCOÖRDINATEN

Datum: 25/08/2012

Plaats: Bredene

Tijdstip: “+/- 22u30”

Duur: “+/- 5 minuten”

Bijzonderste kenmerken: iemand ziet rond 22u30 een vreemd lichtverschijnsel

RICHTING EN HOOGTE

Richting begin: Z

Hoogte begin : pas d'indication °

Richting einde: pas d'indication

Hoogte einde : pas d'indication °

BESCHRIJVING

C'était un objet qui volait bas (comme un hélico qui fait des recherches) , sans bruit , légèrement ovale , vite , orange qui ne clignotait pas. Il a volé de manière rectiligne pdt qqe dizaines de mètres, puis a changé de direction en angle droit pour partir vers la droite . Ce soir la il n'y avait pas de vent et le ciel était légèrement nuageux.

Vertaling:

Het was een object dat laag vloog (gelijk een helikopter die ergens naar op zoek is) , zonder geluid , lichtjes ovaal , snel , oranje niet knipperend. Het vloog in een rechte lijn ged. enk. tientallen meters, is dan met een rechte hoek van richting veranderd om naar rechts weg te vliegen . Die avond was er geen wind en het was licht bewolkt.

Onze bevindingen

En “oranje”, “lichtjes ovaal” licht dat zonder geluid in rechte lijn voortbeweegt doet denken aan een vuurballon.

In Oostende (buurgemeente van Bredene) stond er om 22h20 een matige ZZW-wind (snelheid: 22 km/h). Volgens dezelfde bron (www.freemeteo.com) was er die avond een “Wisselend bewolkte lucht” met “enkele wolken op 850m” en “gebroken wolken op 1400m.

De waarnemster zag het licht aanvankelijk in zuidelijke richting. Een ZZW-wind zou een ballon dus ofwel naar de waarnemster toe, ofwel van de waarnemster weg hebben gedreven. De korte beschrijving sluit geen van beide mogelijkheden uit.

Het bijzonderste element bij deze waarneming is de verandering van richting. Vermoed wordt dat de ballon tijdens een opwaartse beweging in een oostelijke luchtstroom terecht kwam.

Evaluatie: mogelijk vuurballon

WAARNEMINGSCOÖRDINATEN

Datum: 25/08/2012

Plaats: Sint-Agatha-Berchem

Tijdstip: “22u45”

Duur: “30 seconden”

Bijzonderste kenmerken: "een formatie gele lichten"

RICHTING EN HOOGTE

Richting begin: geen aanduiding

Hoogte begin : geen aanduiding °

Richting einde: geen aanduiding

Hoogte einde : geen aanduiding °

BESCHRIJVING

Achter ons ligt de autosnelweg RING Brussel, gescheiden door bomen.

Boven de bomen kwam plots een formatie gele lichten, precies zoals een formatie kleine vliegtuigjes. Doch waren het geen vliegtuigsn of helicopters, er was geen enkel motorgeronk waar te nemen.

Ze zijn over ons huis heengevlogen, en zijn plots verdwenen in het niets. Dit was een zeer ongewone waarneming. Deze zijn waargenomen te Sint-Agatha-Berchem, ter hoogte van de Zenithstraat.

Onze bevindingen

Alvorens een medewerker van het Belgisch UFO-meldpunt contact kon opnemen met deze getuige werd een mail ontvangen waarin de schrijver liet weten dat hij totaal niets afweet van deze waarneming en niets gemeld heeft. Mogelijk heeft iemand anders zijn e-mailadres gebruikt of is er tijdens het invullen van het meldingsformulier iets fout gelopen.

Evaluatie: foutief e-mailadres

WAARNEMINGSCOÖRDINATEN

Datum: 25/08/2012

Plaats: Overmere

Tijdstip: “tussen 21u20 en 21u30”

Duur: “25 à 30 seconden”

Bijzonderste kenmerken: "een fel oranje licht"

RICHTING EN HOOGTE

*Richting begin: geen aanduiding
Hoogte begin : geen aanduiding °*

*Richting einde: geen aanduiding
Hoogte einde : geen aanduiding °*

BESCHRIJVING

ik keek toevalig door het venster op men slaapkamer naar buiten en zag een heel vel licht orjanje kleur ging van rechts naar links heb het ook kunnen filmen met de videocamera ben een amateur op dat vlak voor verdere informatie kan je me bereiken op me gsm nummer dat is xxxxxxxxxxxx mocht je het bestant tiepe niet kunnen afspelen dat jou windows media player niet ondersteunt kan ik hem nog om zetten naar een ander bestant tiepe laat aub weten of je het kost afspelen mvg maes koen het filmpje zit in bij lage jammer genoeg kan ik het filmje langs deze weg niet doorsturen om dat het blijkbaar te groot is kan je eventueel jou email aderes geven dan stuur ik het in bijlage via daar door mvg K.

Onze bevindingen

De beschrijving van het object en de beelden van het filmpje stemmen overeen met een vuurballon die voor het oog van de camera uitdooft. Volgens Wunderground-weerstation Gentbrugge was het vrijwel windstil aan de grond, hetgeen echter niet uitsluit dat er met toenemende hoogte wel wind stond die het object deed voortbewegen.

Evaluatie: vuurballon

WAARNEMINGSCOÖRDINATEN

Datum: 26/08/2012
Plaats: Ruddervoorde
Tijdstip: “21u30”
Duur: “aantal minuten”

Bijzonderste kenmerken: een man ziet 3 vreemde vliegende objecten

RICHTING EN HOOGTE

*Richting begin: geen aanduiding
Hoogte begin : geen aanduiding °*

*Richting einde: geen aanduiding
Hoogte einde : geen aanduiding °*

BESCHRIJVING

3 vliegede objecten, helder licht en laag en snel vliegend zonder geluid komende vanuit het westen. Twee vlogen naar het oosten (de eerste en de derde). De tweede doofde zijn licht en vloog met

*een wijde bocht naar het noorden en daalde precies lichtjes..Tussen ieder object zat ongeveer een halve minuut;
Boven de laatste kruiste een vliegtuig het object op hoge hoogte in het noorden*

Onze bevindingen

Volgens het weerstation van Oostende kwam de wind op het tijdstip van de waarneming uit het ZZO (snelheid: 14,8 km/u). Deze windrichting is moeilijk te verzoenen met de bewegingsrichting die de getuige vermeld (van west naar oost). Toch bestaat de mogelijkheid dat op verschillende hoogtes een andere windrichting heerst. De beschrijving van de verschijnselen (“zonder geluid”, “helder licht”, “de tweede doofde zijn licht en daalde”) is typisch voor een waarneming van vuurballonnen.

Evaluatie: waarschijnlijk vuurballonnen

WAARNEMINGSCOÖRDINATEN

Datum: 27/08/2012

Plaats: Aalter

Tijdstip: “22u55”

Duur: “2 minuten”

Bijzonderste kenmerken: een koppel ziet vanuit hun wagen een rood lichtverschijnsel

RICHTING EN HOOGTE

Richting begin: ZW

Hoogte begin : 15 °

Richting einde: NNW

Hoogte einde : 15 °

BESCHRIJVING

bonjour , je suis français , je vis en Flandre , ma femme est neerlandophone , on revenait d'une viste de chez opa et oma ...nous étions en voiture , on roulait à 70 km/h on a ralenti quand on a cru voir un avion grande ligne voler à basse altitude mais cela se déplaçait trop lentement et sans bruit . Plusieurs grosses lumières de couleur rouge fixe au centre et une lumière clignotante sur les côté, puis plusieurs couleur rouge clignotante au centre se sont mit à clignoter et ce qui m'a frappé c'est que tout a basculer horizontalement ?? puis verticale de nouveau puis horizontalement encore et sans aucun bruit (vue sa hauteur ?) nous n'avons pas vu sa forme mais uniquement les lumieres mais cela avait l'air d'être aussi grand qu'un avion de ligne ?? est ce que quelqu'un a vu cela ? merci de traduire ce texte en neerlandais"

vertaling:

Goeiedag, ik kom uit Frankrijk , ik woon in Vlaanderen ,mijn vrouw is nederlandstalig , we kwamen terug van een bezoek aan opa en oma ... we waren met de wagen , we reden aan 70km/u

we hebben vertraagd toen we dachten een groot lijnvliegtuig op lage hoogte te zien vliegen maar dat verplaatste zich te traag en zonder geluid .

Verschillende grote lichten van een rode kleur onbeweeglijk in het midden en een knipperlicht aan de zijkanten, dan begonnen verschillende knipperende rode kleuren in het midden te knipperen en wat me verbaasde was dat alles horizontaal ?? omsloeg dan opnieuw vertikaal dan nog's horizontaal en zonder geluid (gezien de hoogte ?)we hebben de vorm niet gezien maar alleen de lichten maar het gaf de indruk even groot te zijn als een lijnvliegtuig ?? heeft iemand dat gezien ? bedankt om deze tekst in het nederlands te vertalen

Onze bevindingen

De ruwweg N-Z geïoriënteerde baan waarop de getuigen reden (baan van Lotenhulle naar Deinze) ligt in een landelijke omgeving met een ruim uitzicht zowel in westelijke als in oostelijke richting.

In het 5 km ZZW gelegen Wontergem was het windstil aan de grond op het tijdstip van de waarneming. Diezelfde situatie gold voor de weerstations in de regio Gent, circa 20 km ten oosten van Lotenhulle.

De melder werd gevraagd of deze rode al dan niet knipperende of flikkerende lichten geen vuurballonnen konden zijn geweest. Op 12 september 2012 reageerde Dhr. P.M. hierop als volgt (we vertalen naar het Nederlands): "het kunnen lampions geweest zijn maar dan zouden die aan elkaar vastgemaakt zijn geweest (omdat ze erg goed gealigneerd waren) en ze zouden op afstand bestuurd moeten geweest zijn omdat het de indruk gaf een traject te volgen , aan een constante snelheid (ik heb geen versnelling of stilstand opgemerkt) een lampion gaat waar de wind hem voert en heeft denk ik de neiging om te stijgen en zich niet horizontaal voort te bewegen (tenzij ze op afstand worden bestuurd wat best mogelijk is dat iemand zich daarmee amuseert maar dan wel een maquette van grote omvang waarom niet !) maar het licht van een lampion is typisch dat van een vlam die een beetje flikkert maar zichtbaar blijft de lichten flikkerden maar gingen uit en weer aan , maar goed al bij al is alles mogelijk !".

De horizontale vlucht en het feit dat de lichten dezelfde rechte formatie aanhielden zijn op zich geen obstakels voor een verklaring als vuurballonnen. Eens vuurballonnen een bepaalde hoogte hebben bereikt zullen deze zich afhankelijk van de daar heersende windrichting min of meer horizontaal verder bewegen. De zeer rustige atmosfeer kan er toe bijgedragen hebben dat de ballonnen daarbij een strakke formatie aanhielden.

Moelijker te verklaren is de tweevoudige verandering van verticale naar horizontale stand. Mogelijk is dit het gevolg geweest van het feit dat de lichten boven de rijdende wagen passeerden. In die omstandigheden kan het gebeuren dat kortstondig oriëntatieverlies optreedt en objecten die een rechte koers volgen plots haaks op die richting lijken te bewegen (de illusie van een "plotse koersverandering" is vastgesteld bij waarnemers die zich precies onder het traject van een meteor bevonden). Een bijkomend probleem met de vuurballonhypothese is dat de lichten aan de uiteinden merkbaar kleiner leken dan de lichten in het midden.

Een vliegtuig of helikopter lijkt vanwege de kleur van de lichten, hun onderlinge posities en het ontbreken van geluid op deze landelijke weg weinig waarschijnlijk.

Er bereikten ons geen andere waarnemingen voor het opgegeven tijdstip in de omgeving van Aalter of Deinze. Vroeger op de avond waren er wel enkele meldingen uit de provincie Vlaams Brabant, maar een rechtstreeks verband met de waarneming uit Aalter kon niet worden gelegd.

Evaluatie: niet-geïdentificeerd, mogelijk vuurballonnen

WAARNEMINGSCOÖRDINATEN

Datum: 27/08/2012

Plaats: Nazareth

Tijdstip: “achteraf na bekijken foto’s”

Duur: onbekend

Bijzonderste kenmerken: foto's van vreemde lichtstippen

RICHTING EN HOOGTE

Richting begin: geen aanduiding

Hoogte begin : geen aanduiding °

Richting einde: geen aanduiding

Hoogte einde : geen aanduiding °

BESCHRIJVING

Ik was foto's aan het nemen van de zogenaamde “chemtrails”.

Toen ik deze namiddag mijn foto's bekeek viel er mij op 2 van die foto's op dat er lichtstippen te zien waren die ik toen met het blote oog niet meen gezien te hebben. (of ik was teveel geconcentreerd op de vliegtuigen).




Fig 21: Foto van de “lichtstippen” die de getuige met het blote oog niet zag.

Onze bevindingen

De opname werd vrijwel tegen de zon in gemaakt. In die omstandigheden kunnen allerlei camera-effecten optreden. Er is een vorm van kleurschifting zichtbaar in de lichtjes met de rode tinten aan de kant van de zon en de blauwe tinten aan de andere kant. Dat zou er op kunnen wijzen dat we te maken hebben met een effect van het zonlicht op iets transparants (vloeistof, glas, kristalletjes), en niet met voorwerpen die zelf licht uitstralen. De getuige werd gevraagd wat het exacte tijdstip van de opname was, en ook om de tweede foto waarop het verschijnsel te zien zou zijn ter beschikking te stellen. Dat is echter niet gebeurd, zodat er te weinig informatie is om deze melding verder te onderzoeken.

Evaluatie: te weinig gegevens, waarschijnlijk camera/lens/filter effect

WAARNEMINGSCOÖRDINATEN

Datum: 27/08/2012

Plaats: Wezemaal

Tijdstip: “ca 20u25”

Duur: “ca 10 minuten”

Bijzonderste kenmerken: "een donker voorwerp (vlek)"

RICHTING EN HOOGTE

Richting begin: ZZW

Hoogte begin : 30 °

Richting einde: NNO

Hoogte einde : 60 °

BESCHRIJVING

Een donkere voorwerp (vlek) die zich van het zuiden naar het noorden verplaatste.

In het zuiden leek ze veel groter dan naar het noorden toe.

De foto is genomen met een 200 mm lens van Nikon en is nog niet uitvergroot na opname



Fig 22: Foto van het "donkere voorwerp" dat zich van zuid naar noord verplaatste.

Onze bevindingen

Het onderzoek naar deze melding werd niet afgerond voor de publicatiedatum van dit jaarverslag. Hierdoor kunnen er momenteel geen definitieve uitspraken over dit geval gedaan worden.

Evaluatie: in onderzoek

WAARNEMINGSCOÖRDINATEN

Datum: 27/08/2012

Plaats: Wakkerzeel

Tijdstip: "circa 21u15"

Duur: "15 minuten"

Bijzonderste kenmerken: "een donker bolvormig object"

RICHTING EN HOOGTE

Richting begin: geen aanduiding

Hoogte begin : geen aanduiding °

Richting einde: geen aanduiding

Hoogte einde : geen aanduiding °

BESCHRIJVING

rond bovenstaand tijdstip, zat ik op mijn terras nog wat te genieten toen ik opeens in de lucht een donker bolvormig object zag.

Heb mijn vriendin willen roepen , maar die had mij niet gehoord.

Ben dan mijn fototoestel gaan halen en geprobeerd om een zo goed mogelijke opname te maken. omdat de opname nogal redelijk ver was met mijn toestel, kon ik ook niet duidelijk zien wat het werkelijk was.

heb toestel aan tv aangesloten en heb toch mijn zekerheid aan een ufo.

*Deze opnames staan nog steeds op mijn toestel , aangezien ik niet veel van pc toestanden ken stel ik e.v. voor jullie deze beelden ter beschikking te geven voor verdere analyses
mijn nr xxxxxxxx*

Alvast bedankt

c.j.p.

Onze bevindingen

Het onderzoek naar deze melding werd niet afgerond voor de publicatiedatum van dit jaarverslag. Hierdoor kunnen er momenteel geen definitieve uitspraken over dit geval gedaan worden.

Evaluatie: in onderzoek

WAARNEMINGSCOÖRDINATEN

Datum: 27/08/2012

Plaats: Leuven

Tijdstip: “rond 20u30”

Duur: “enkele seconden”

Bijzonderste kenmerken: iemand ziet vanuit haar wagen een onbekend object

Beste,

Maandagavond (27/08/2012) rond 20.30 ter hoogte van de snelweg E40 richting Brussel (Leuven) vloog er een onbekend object door de lucht. Ik dacht eerst dat het een helikopter was aangezien het toestel vrij laag met een gelijkaardige snelheid vloog. Toen ik dichterbij kwam bleek het geen wieken te hebben en ook geen vleugels zoals bij een gewoon vliegtuig. Je zou het nog het best kunnen vergelijken met een reusachtige vliegende “schildluis”. De kleur was donker en er was een (lichte) straalstroom te zien aan de achterkant van het toestel, hetgeen er op wijst dat het voorzien was van een motor;

Het toestel vloog met constante snelheid.

Het was nog voldoende licht buiten; het toestel had ook geen speciale (zichtbare) verlichting. Er zijn

heel wat mensen die dit gezien hebben. De mensen gingen en masse op de rem staan en er waren er zelfs die zich op de pechstrook hebben gezet om het filmen (ik heb dit echter niet gedaan, dus jammer genoeg kan ik dat niet bezorgen). Waarschijnlijk is dit een nieuw soort vliegtuigje van het leger, maar mijn nieuwsgierigheid is alvast gewekt.

Het is niet plots verschenen en ook niet plots weer verdwenen. Het bleef rustig verder vliegen

Mvg

Onze bevindingen

Het onderzoek naar deze melding werd niet afgerond voor de publicatiedatum van dit jaarverslag. Hierdoor kunnen er momenteel geen definitieve uitspraken over dit geval gedaan worden.

Evaluatie: in onderzoek

WAARNEMINGSCOÖRDINATEN

Datum: 27/08/2012

Plaats: Rotselaar

Tijdstip: “20u30”

Duur: “45 minuten”

Bijzonderste kenmerken: foto van een vreemd luchtverschijnsel

RICHTING EN HOOGTE

Richting begin: geen aanduiding

Hoogte begin : geen aanduiding °

Richting einde: geen aanduiding

Hoogte einde : geen aanduiding °

BESCHRIJVING

hoogte 250 a 400 meter bewoog zich heel langzaam en stijgend voort tot het uit het zicht verdween ter hoogte van Rotselaar. Midden de landingsroute van Zaventem. Het is mijn zoon en schoonouders die de waarneming gedaan hebben en er ook een digitaal ingezoomde foto van genomen hebben, maar mijn zoon weet niet waar hij er mee terecht kan en is bang om ermee uitgelachen te worden, dus doe ik het maar in zijn plaats, de foto heb ik in mijn bezit en is ook te zien op de face book pagina van mijn zoon. Als ik een adres heb om de foto naartoe te sturen wil ik dit graag doen. Vind hem alvast heel bizar en hebben er tot nu toe geen enkele verklaring voor gevonden.

Onze bevindingen

Het onderzoek naar deze melding werd niet afgerond voor de publicatiedatum van dit jaarverslag.

Hierdoor kunnen er momenteel geen definitieve uitspraken over dit geval gedaan worden.

Evaluatie: in onderzoek

WAARNEMINGSCOÖRDINATEN

Datum: 31/08/2012

Plaats: Burst

Tijdstip: “ongeveer 23u”

Duur: “15 à 30 minuten”

Bijzonderste kenmerken: "8 tot 10 oranje-rode lichtverschijnselen"

RICHTING EN HOOGTE

Richting begin: NNO

Hoogte begin : 60 °

Richting einde: ZZW

Hoogte einde : 60 °

BESCHRIJVING

Tijdstip : tussen 23:10 en 23:20

Waarneming :

- 8 a 10 objecten in de lucht met oranje, oranje rode kleur (heel helder). Te vergelijken met de kleur van de vroegere oranje straatverlichting

- Initeel leken de objecten in formatie te vliegen (geen driehoeksvorm of zo, maar ze vlogen duidelijk in groep)

- Richting van waaruit de objecten kwamen : vanwaaruit ik me bevond (Burst, Tweekerkenstraat) keek ik in de richting van Wetteren. Als je de lijn doortrekt : richting Zelzate, Terneuzen etc... (gechecked op Google Maps)

- Beschrijving van wat gebeurde :

- conditie van de lucht : helder (ik kon veel sterren zien, het leek of er bijna geen wolken waren)

**Initiele waarneming*

**Ik ga naar binnen om video camera te halen (ong. 30 seconden tot een minuut). Probeer te filmen, maar ik kan niet focussen (geen nachtzicht op camera)*

**Ik ga naar binnen om mijn vrouw te wekken. Zij heeft deze objecten ook gezien. Ben ong. 2 min. binnen geweest*

**Ik ga weer naar buiten met een fotoestel*

**Ik zie dateen aantal objecten de "formatie"; verlaten en beginnen richting Geraardsbergen en Brussel te vliegen*

**Gezien de afstand die overbrugd werd vlogen die heel snel. Ik kan dit vrij goed inschatten omdat er*

boven mijn locatie vrij veel luchtverkeer is. Objecten vlogen duidelijk sneller dan een lijnvliegtuig

**één object vloog ong. 1 1/4 keer zo snel als de andere objecten die de formatie verlaten hadden*

**één object bleef stilhangen op ong. de plaats waar ik de groep initieel gezien had.*

**Ik loop naar binnen door ons huis om aan de andere kant te zien waar een aantal van die objecten naartoe vliegen (raam aan straatzijde), maar ik kan ze niet meer zien*

**Ik loop weer naar de achterzijde van ons huis, om daar te zien dat het object dat stilhing ook verdwenen was. En dit is het rare : wij wonen in een heel open omgeving. Bij mijn weten kan niks zo snel vliegen dat het zo snel volledig uit zicht verdwijnt vanaf de plaats waar ik het het laatst gezien heb.*

Opmerkingen :

- Normaliter hebben vliegtuigen vleugellichten (groen/rood) : deze objecten hadden die niet*
- Bij lijnvliegtuigen zie je meestal een sterk wit licht als ze overvliegen : objecten hadden dit ook niet*
- Geluid : op dit uur, wanneer een lijnvliegtuig overvliegt, hoor je meestal de motoren. Er was nu geen enkel geluid van motoren te horen (enkel wat geruis van auto's op de E40 in de verte)*
- Kleur van de objecten : oranje tot oranje-rode bollen (bolvorm komt waarschijnlijk door afstand en de helderheid van het licht dat ze gaven)*

Bij toegevoegde kaart : Pijl geeft richting van objecten aan (met uitzondering van die die stil bleef hangen)

De blauwe bollen geven de objecten aan en in welke richting ik denk dat ze wegvlogen

Foto : Ik weet niet dewelke ik kunnen fotograferen heb. Ik dacht dat het die was die niet bewoog.

Beeld is slecht, maar misschien kunnen jullie er iets mee. Richting waarin gefotografeerd is is NNO




Fig 23: Op deze foto is één van de "oranje-rode bollen" te zien.

Onze bevindingen

De beschrijving stemt overeen met de waarneming van een formatie vuurballonnen die gezien de relatief hoge snelheid op niet al te grote hoogte passeerden. De bewegingsrichting stemt goed overeen met de windrichting die op dat moment noordelijk was (Wundergroundstation Gentbrugge) met aan de grond een snelheid van 3.2 km/u (met uitschieters tot 11.3 km/u).

Evaluatie: vuurballonnen

WAARNEMINGSCOÖRDINATEN

Datum: 31/08/2012

Plaats: Meerbeke

Tijdstip: “22u35”

Duur: “5 minuten”

Bijzonderste kenmerken: "een oranje-gele lichtbol"

RICHTING EN HOOGTE

Richting begin: WZW

Hoogte begin : 20 °

Richting einde: ZZO

Hoogte einde : 40 °

BESCHRIJVING

Geachte,

Op 31-08-2012 om 22,35uur een oranje-gele lichtbol gezien

ongeveer de grote van een luchtballon kwam vanuit het

westen en vloog richting oosten bijna terhoogte van mijn positie

week hij plots af richting zuiden met een zeer korte bocht en vloog plots hoger, verdween achter de wolken en maakte geen lawaai voor mij een raadsel wat dat was.

Onze bevindingen

Volgens het weerstation van Ninove kwam de wind om 22u25 uit het NNW (snelheid: 13 km/u). Deze windrichting komt overeen met de bewegingsrichting die de getuige ons bezorgde (ZZO). Dit gegeven, gekoppeld aan de details uit het getuigenrelaas wijzen in de richting van een vuurballon.

Evaluatie: zeer waarschijnlijk vuurballon

WAARNEMINGSCOÖRDINATEN

Datum: 31/08/2012

Plaats: Kortemark

Tijdstip: “23u”

Duur: “1u”

Bijzonderste kenmerken: "een driehoekig voorwerp in de lucht"

RICHTING EN HOOGTE

Richting begin: geen aanduiding

Hoogte begin : geen aanduiding °

Richting einde: geen aanduiding

Hoogte einde : geen aanduiding °

BESCHRIJVING

een driehoekig voorwerp volgens internet de tr 3b heeft een tijdje stil gehangen we probeerden een foto te nemen en na de flits kwam hij richting ons hij vloog zeer langzaam en op de hoeken waren er lichten aanwezig

Onze bevindingen

Om meer inzicht in deze waarneming en mogelijke verklaringen te krijgen werd de getuige aan aantal bijkomende vragen gesteld. De antwoorden waren echter ontoereikend om een gedegen onderzoek te kunnen doen.

Evaluatie: niet geïdentificeerd vanwege gebrek aan relevante informatie

WAARNEMINGSCOÖRDINATEN

Datum: september 2012

Plaats: La Louvière

Tijdstip: “+/- 13u”

Duur: “+/- 15 seconden”

Bijzonderste kenmerken: "een helder wit lichtverschijnsel"

RICHTING EN HOOGTE

Richting begin: geen aanduiding

Hoogte begin : geen aanduiding °

Richting einde: geen aanduiding

Hoogte einde : geen aanduiding °

BESCHRIJVING

Mi-septembre, vu de chez moi (La Louvière) début après-midi. Mon champ de vision va de l'est (aéroport de Charleroi) à l'ouest, le soleil se trouve plein sud en face de moi lors de l'observation. Plus aucun avion ne décolle de l'aéroport mais un avion de chasse passe à vive allure d'est en ouest à une hauteur disons égale entre la ligne d'horizon et le soleil. +/- 5 minutes plus tard une lumière blanche intense de type satellite la nuit passe dans le sens contraire à très très vive allure, elle passe en dessous du soleil (un pouce bras tendu), le lumière est tellement vive qu'elle se voit encore parfaitement sous le soleil. Ce n'est pas normal, un satellite avec le soleil dans le dos en plein jour ne se voit pas! Après être passé sous le soleil il ralenti en +/- 3 secondes jusqu'à l'arrêt et prend une direction plein sud reprend aussi vite sa vitesse et disparaît. Les vols de l'aéroport de Charleroi ont été interrompus en tout une quinzaine de minutes.

1/ j'ai l'habitude d'observer des satellites la nuit et cet objet semblait 1,5 fois plus rapide. Même un satellite militaire ne peut se comporter de cette manière, les contraintes seraient trop fortes pour l'objet.

2/ un avion de chasse ou un drone ne peuvent physiquement pas subir une telle décélération c'est physiquement impossible même hors gravitation.

3/ l'observation OVNI a duré en tout une quinzaine de secondes.

4/ je ne crois pas aux ET!

5/ je n'avais pas de quoi le filmer sous la main.

Vertaling:

Midden september, gezien van bij mij (La Louvière) begin van de namiddag. Mijn gezichtsveld gaat van het oosten (luchthaven van Charleroi) tot het westen, de zon bevond zich tijdens de waarneming voor mij pal in het zuiden. Geen enkel vliegtuig steeg op vanaf de luchthaven maar een jachtvliegtuig passeerde met hoge snelheid van het oosten naar het westen op een hoogte die laten we zeggen het midden houdt tussen de horizonlijn en de zon. +/- 5 minuten later passeerde er een intens wit licht, type satelliet bij nacht, in de tegenovergestelde richting met een zéér zéér hoge snelheid, het passeerde onder de zon (een pink op armlengte afstand), het licht was zo helder dat het nog perfect zichtbaar was onder de zon. Dit was niet normaal, een satelliet bij volle daglicht met de zon erachter kun je niet zien! Nadat het onder de zon was doorgedaan vertraagde het in +/- 3 seconden tot het stilstond en zette dan koers pal naar het zuiden waarbij het even vlug zijn snelheid hernam en verdween. De vluchten van de luchthaven van Charleroi werden een 15-tal minuten onderbroken.

1/ ik heb de gewoonte 'snachts satellieten te observeren en dit object leek 1,5 keer sneller te gaan. Zelfs een militaire satelliet kan zich niet op die manier gedragen, de belasting zou te sterk zijn voor het object

2/ een jachtvliegtuig of een drone kunnen fysisch gezien dergelijke versnellingen niet ondergaan dat is fysisch onmogelijk zelfs zonder rekening te houden met de gravitatie.

3/ de UFO-waarneming heeft alles bijeen een vijftiental seconden geduurd.

4/ ik geloof niet in ET!

5/ ik had niets bij de hand om het te filmen.

Onze bevindingen

Begin 2012 werd met het *Comité Belge d'Étude des Phénomènes Spatiaux* (COBEPS) afgesproken dat het Belgisch UFO-meldpunt alle Franstalige meldingen die zij ontvangt naar COBEPS doorzendt.

Op 19 januari 2013 berichtte de verantwoordelijke van het COBEPS-onderzoeksnet ons dat hij een jachtvliegtuig als oorzaak van de waarneming niet volledig uitsluit. Vermoed wordt dat er een verband is met de International Sanicole Airshow die doorging op 14-16 september in Leopoldsburg. De airshow is mogelijk ook de reden geweest van de tijdelijke sluiting van het vliegveld van Charleroi.

Evaluatie: te weinig gegevens, mogelijk jachtvliegtuig

WAARNEMINGSCOÖRDINATEN

Datum: 01/09/2012

Plaats: Ruisbroek

Tijdstip: “tussen 11u en 12u”

Duur: “10 à 15 minuten”

Bijzonderste kenmerken: 2 getuigen zagen een oranje licht

RICHTING EN HOOGTE

Richting begin: ZZO

Hoogte begin : 40 °

Richting einde: N

Hoogte einde : 60 °

BESCHRIJVING

wou naar de maan kijken en zag op de zijkant en oranje licht.dacht I dat het een ster was maar nee vloog voorbij en toen ik zwaaide knipperde het effe naar mij toen mijn vriendin met de camera kwam werdt het oranje licht wit en ging en wolk in waar ik ze nog licht kon waarnemen en verdwijnde dan uit mijn zicht richting noorden (kwamen zuidelijke richting)

Onze bevindingen

De tijdsduur van de waarneming, evenals de beschrijving van het object (kleur, knipperen), wijzen in de richting van een vuurballon. Volgens Wundergroundstation Overijse en Freemeteo Brussel was het ten tijde van de waarneming vrijwel windstil aan de grond en onbewolkt. Dit sluit niet uit dat een bries op enige hoogte het object heeft kunnen voortbewegen. Mogelijk is zeer lokale bewolking of nevelvorming verantwoordelijk voor de waargenomen kleurverandering.

Evaluatie: waarschijnlijk vuurballon

WAARNEMINGSCOÖRDINATEN

Datum: 01/09/2012

Plaats: Kortrijk

Tijdstip: “om 23u34”

Duur: onbekend

Bijzonderste kenmerken: "een 10-tal lichtpunten"

Beste,

Zaterdagavond (om precies te zijn, om 23h34) reed ik op de ring rond Kortrijk richting kuurne. Toen zag ik wat op zeer opvallende sterren leken in de hemel.

*Ik telde zo'n 10 paar lichtpunten. ze waren verspreid tegenover elkaar.
links had je er ongeveer 3 in het midden 4a5 en rechts 2
Dus was ervan overtuigd dat het geen sterren waren maar misschien lijnvliegtuigen of helicopters die
misschien in formatie vlogen.
maar naarmate ik in kuurne kwam merkte ik dat ik dichterbij kwam bij de lichtpunten.
dus bleven ze blijkbaar gewoon "zweven" boven een bepaald punt.
Hopelijk vinden jullie een antwoord op dit verschijnsel?
Voor meer informatie sta ik altijd te woord.*

mvg A.

Onze bevindingen

De beschrijving die de getuige geeft strookt met wat mag worden verwacht van een waarneming van vuurballonnen. Tevens was het moment van de waarneming (zaterdagavond) zeer gunstig in de zin dat er dan vaker vuurballonnen worden opgelaten.

Evaluatie: waarschijnlijk vuurballonnen

WAARNEMINGSCOÖRDINATEN

Datum: 07/09/2012

Plaats: Olen

Tijdstip: "23u30"

Duur: "2 à 3 minuten"

Bijzonderste kenmerken: iemand ziet een rode stip opstijgen

RICHTING EN HOOGTE

Richting begin: geen aanduiding

Hoogte begin : 35 °

Richting einde: geen aanduiding

Hoogte einde : 15 °

BESCHRIJVING

Ik zag een rode stip in de lucht, ik dacht eerst het een vliegtuig zou zijn, maar het kwam eerst van beneden naar omhoog. en bleef eventjes in de lucht hangen en ging terug naar omlaag, mijn vader zij dat het misschien een chinese lantaarn was. ik denk dat dat niet kan omdat het terug naar beneden ging, ik denk persoonlijk dat het een flare kan zijn die je in de lucht kan schieten voor licht te maken. maar ik weet niet dat je daar zo maar kan aangeraken, als je naar deze link kijkt kun je juist hetzelfde object bekijken wat ik zag <http://www.youtube.com/watch?v=mdhBpsune90> raar dat niemand weet wat het is

Onze bevindingen

De beschrijving van het verschijnsel doet een lichtkogel vermoeden. Aan de getuige werd een mail gezonden met de vraag om ons meer details over de waarneming te bezorgen. Hierop kwam geen reactie. Zonder deze informatie is het voor het Belgisch UFO-meldpunt niet mogelijk deze melding verder te onderzoeken.

Evaluatie: mogelijk lichtkogel, te weinig gegevens

WAARNEMINGSCOÖRDINATEN

Datum: 08/09/2012

Plaats: Diest

Tijdstip: "14u28"

Duur: "+/- 10 minuten"

Bijzonderste kenmerken: "witte stippen die reflecteerden"

RICHTING EN HOOGTE

Richting begin: NNO

Hoogte begin : 75 °

Richting einde: O

Hoogte einde : 60 °

BESCHRIJVING

Beste

Ik was naar de lucht aan het kijken richting schaffen, omdat er net een vliegtuig met een nieuwe lading parachutisten aan het klimmen was.

Dit was richting het Noorden, opeens zag ik in het NNO enkele witte puntjes die ook wat reflecteerden. Deze vormden een groep van zo ver ik kon tellen 12 elementen.

In eerste instantie dacht ik dat dit een andere groep parachutisten was maar op de zelfde moment vloog er een lijnvliegtuig op grootte hoogte onder de elementen door en ze verbleven op dezelfde hoogte, dus dit konden al geen personen zijn. Vervolgens verplaatsten deze zich van het NNO richting het Oosten. meestal vormde ze formaties van 5-6 elementen achter elkaar met mooi verdeelde afstand tussen (dit is te zien op de foto's. Op een bepaald moment waren er 2 elementen die snel van de linkse kant naar rechtse kant bewogen. Ik heb vervolgens met de verrekijker proberen te zien wat dit was en dit leken mij metaalkleurige elementen, maar door de grote hoogte kan ik niet echt een vorm beschrijven. Lucht ballonnen lijkt me op die hoogte onwaarschijnlijk omdat ze beter zichtbaar waren als een lijnvliegtuig op grote hoogte (terwijl deze hoger hingen als de vliegtuigen) en een metaalachtige kleur vertoonden. Sterren lijkt me ook onwaarschijnlijk omdat de elementen zich verplaatsten.

Ik kijk tijdens de nacht ook regelmatig naar over vliegende satellieten maar heb nog nooit iets zo als dit waargenomen. Zoveel elementen op zo een grote hoogte, met bijna gedurende de hele waarneming eenzelfde formatie aan te houden. Dit hele gebeuren heeft ongeveer 10 minuten geduurd, de elementen bleven op dezelfde hoogte gedurende de hele vlucht tot ze uit mijn zicht verdwenen.

Ik hoop dat jullie hier wat mee zijn, als het jullie zou helpen kan ik nog een gedetailleerde schets maken vanuit mijn standpunt, dit omdat ik geen goede foto's heb kunnen maken met mijn oud toestel.

Mvg.
L.N.



Fig 24: Eén van de foto's van de witte reflecterende puntjes.

Onze bevindingen

Waarschijnlijk zijn de witte stippen op de foto enkele hoog vliegende ballonnen die zonlicht reflecteerden. De wind aan de grond in Kleine Brogel kwam toen uit ZW De wind op grotere hoogte kwam, zoals blijkt uit peilingen uitgevoerd in Essen (D) uit NW. Deze windgegevens stemmen overeen met de opgegeven bewegingsrichting wat het vermoeden ondersteunt dat het om door de wind voortbewogen objecten gaat.

De melder meent gezien te hebben dat "op het zelfde moment vloog er een lijnvliegtuig op grootte hoogte onder de elementen door". Het is onwaarschijnlijk dat de waarnemer dit kon vaststellen. In de lucht, dus zonder referenties, zijn objecten die zich ver van de waarnemer bevinden niet te ordenen op basis van afstand. De indruk dat de "elementen" hoger vlogen dan een lijnvliegtuig sluit dus niet uit dat het om ballonnen gaat op ongeveer 100 m hoogte.

In Tessenderlo, een kleine 13 km ten NNO van Diest, ging op 8 september de tweede dag door van het Moulin Rock Festival met in de namiddag veel kinderanimatie. Bovendien was het in Brussel die dag "Balloon's Day Parade". Misschien dat bij een van deze activiteiten een paar ballonnetjes de lucht ingingen.

Evaluatie: waarschijnlijk ballonnetjes

WAARNEMINGSCOÖRDINATEN

Datum: 08/09/2012

Plaats: Sint-Kruis

Tijdstip: "16u30"

Duur: "20 minuten"

Bijzonderste kenmerken: "2 stil hangende lichtgevende bollen"

RICHTING EN HOOGTE

Richting begin: OZO

Hoogte begin : 45 °

Richting einde: ZO

Hoogte einde : geen aanduiding °

BESCHRIJVING

2 stil hangende lichtgevende bollen gezien in oostelijke richting. Deze hadden een roze schijn. Naarmate van tijd kwamen deze dichterbij elkaar. Na 20 minuten zijn deze verdwenen. De foto's zijn gemaakt met Canon 400D met telelens 55-200mm voluit ingezoomd. Bollen werden ook bekeken met Nikon Spotting Scope.

Ik heb nog foto's. Deze in bijlage is nu uitgesneden, aangezien de originele foto's 2.5MB per stuk zijn. Indien gewenst kan ik deze ook opsturen.



Fig 25: Foto die de getuige naar het meldpunt doorstuurde.

Onze bevindingen

De foto doet vermoeden dat het hier om trosjes van 10-20 gas-gevulde speelgoedballonnen gaat. De wind te Brugge kwam omstreeks de tijd van de waarneming uit variabele richting (draaiend van NO via Z, ZW, naar NW), hetgeen strookt met de geringe waargenomen verplaatsing tijdens de duur van de waarneming.

Evaluatie: vermoedelijk trosjes gasballonnen

WAARNEMINGSCOÖRDINATEN

Datum: 08/09/2012

Plaats: Heverlee

Tijdstip: “rond 22u”

Duur: onbekend

Bijzonderste kenmerken: "een oranje ster die flikkerde en verdween"

Rond 22 uur op 8 september zagen we in westelijke richting een oranje ‘ster’ die flikkerde en nadien verdween.

Om 22.15 uur zagen we op dezelfde plaats 4 zulke lichtpunten, die even flikkerden en nadien een na een verdwenen.

We waren in Heverlee; 3001

Op 1 september zag mijn neef soortgelijke lichten 's avonds .

Mvg

D.C.

Onze bevindingen

Rond hetzelfde tijdstip (22u) werd in Kessel-Lo (op 3 km van Heverlee) een gelijkaardig lichtverschijnsel waargenomen. De beschrijving van het verschijnsel (“flikkerende lichtpunten”) en de windgegevens doen vuurballonnen vermoeden. Volgens de windgegevens uit Wilsele was er die avond een duidelijke ONO-component waardoor de vuurballonnen dus effectief van Kessel-Lo naar Heverlee hebben gevlogen.

Evaluatie: zeer waarschijnlijk vuurballonnen

WAARNEMINGSCOÖRDINATEN

Datum: 08/09/2012

Plaats: Kessel-Lo

Tijdstip: “22u”

Duur: “6 minuten”

Bijzonderste kenmerken: "een ovalen fel geel licht"

RICHTING EN HOOGTE

Richting begin: NW

Hoogte begin : 40 °

Richting einde: WNW

Hoogte einde : 45 °

BESCHRIJVING

*Mijn vrouw en ik zelf zaten op het balkon, we waren aan het eten, toen ze plots vroeg, Bolleke, wat is dat daar in de lucht, en toen ik keek, wist ik eerst ook niet wat te denken, ik zag een fel geel licht oranje licht dat zo ovaal vormig was en naar boven toe in trechtersvorm scheen het heel fel omhoog, toen ik er bleef naar kijken, bewoog het lichtjes naar rechts, toen kwam het opmerkelijk korter bij, ik bleef kijken, maar had moeite me erop te focussen, ik werd er wat draaierig en licht misselijk van toen bewoog het weer lichtjes naar links. Ik realiseerde me toen dat het wel degelijk een ufo was, en vroeg mijn vrouw mijn telescoop te nemen, maar toen mijn vrouw een paar minuten binnen was begon het felle trechtersvormige licht te doven, het andere ovale licht was er nog, toen plots schoot het enorm snel naar omhoog, ik zag heel hoog nog een steeds minder fel wordend licht, ik bleef kijken en zag hoe het langzaam nog de groote van een ster had, even stond het stil, en toen floeps en het schoot er vandoor. Ik heb altijd getwijfeld aan het bestaan van ufo's, dat er leven is elders in de kosmos, daar twijfelde ik nooit aan, maar dat ze ook in ufo's tot hier geraakte wou ik enkel geloven als ik er een zag, dit is nu echt gebeurd, en ik ben nu heel blij er eentje gezien te hebben,
B.B.*

Onze bevindingen

De beschrijving van de objecten, hun gedrag en de tijdsduur van de observatie zijn karakteristiek voor een waarneming van vuurballonnen. Volgens de windgegevens voor het dichtbij gelegen Wilsede was het nagenoeg windstil (1,6 km/u om 22u04), met volgens de windrichtinggrafiek de hele avond een duidelijke ONO-component. De wind zou de vuurballonnen na een snelle stijging dus effectief van Kessel-Lo in ZW richting hebben gevoerd, hetgeen strookt met de gerapporteerde verplaatsing van NW naar WNW. Vermeldingswaardig is dat omstreeks 22u15 te Heverlee, zo'n 4.5 km ten zuidwesten van Kessel-Lo, ook een aantal vuurballonnen werd waargenomen. Het kan niet uitgesloten worden dat het hier (gedeeltelijk) om dezelfde gaat.

Evaluatie: vuurballonnen

WAARNEMINGSCOÖRDINATEN

Datum: 08/09/2012

Plaats: Zillebeke

Tijdstip: "14u30"

Duur: "15 minuten"

Bijzonderste kenmerken: "8 heldere stippen"

RICHTING EN HOOGTE

Richting begin: geen aanduiding

Hoogte begin : geen aanduiding °

Richting einde: geen aanduiding

Hoogte einde : geen aanduiding °

BESCHRIJVING

Mijn waarneming is ongeveer hetzelfde als die in Sint Kruis Brugge.

Het was een warme heldere dag, er waren nauwelijks wolken. Mijn 2 jarige dochter roept altijd als er een vliegtuig door de lucht passeert en condenssporen nalaat. Toen ze voor de zoveelste keer riep, keek ik omhoog en zag ik minstens 8 heldere stippen. Ik dacht eerst dat het sterren konden zijn, maar toen ze 15 minuten later verdwenen waren, wist ik niet wat ik gezien heb. weten jullie wat dit kon zijn?

Onze bevindingen

De "heldere stippen" zijn naar alle waarschijnlijkheid speelgoedballonnen geweest. Op 8 september waren er in Vlaanderen verschillende evenementen waarbij ballonnen werden opgelaten. Deze zorgden niet alleen voor meldingen uit Zillebeke en Sint-Kruis, doch ook uit Diest en Erondegem. Het zonnige weer en de vrijwel windstille atmosfeer hebben er vermoedelijk toe bijgedragen dat de ballonnen goed zichtbaar waren en minutenlang in het gezichtsveld bleven.

Evaluatie: speelgoedballonnen

WAARNEMINGSCOÖRDINATEN

Datum: 08/09/2012

Plaats: Erondegem

Tijdstip: "rond 13u"

Duur: "ongeveer 20 minuten"

Bijzonderste kenmerken: iemand ziet een onbekend luchtverschijnsel

RICHTING EN HOOGTE

*Richting begin: geen aanduiding
Hoogte begin : geen aanduiding °*

*Richting einde: geen aanduiding
Hoogte einde : geen aanduiding °*

BESCHRIJVING

Het dreef van noord naar west...soms vrij vlug, soms bleef het terplaatse hangen. Na ongeveer 20min. was het verdwenen




Fig 26: Op deze foto is het vliegtuig te zien met schijn daarboven een vreemde cilindervormig voorwerp.

Onze bevindingen

Volgens windgegevens bekomen uit Dendermonde stond er op het moment van de waarneming een zwakke wind uit het WZW. De temperaturen schommelden op de middag tussen 25° en 27°. Dit zijn ideale omstandigheden om een zonneballon op te laten.

Het voorwerp dat op de foto te zien is heeft alle uiterlijke kenmerken van een zonneballon. Doordat er een zwakke wind blies kon de ballon gemakkelijk 20 minuten worden waargenomen.

Evaluatie: zeer waarschijnlijk zonneballon

WAARNEMINGSCOÖRDINATEN

Datum: 09/09/2012

Plaats: Aalter

Tijdstip: “rond 20u50”

Duur: onbekend

Bijzonderste kenmerken: "een grote geelachtige stralende vuurbal"

Beste,

Deze avond bij heldere hemel een grote geelachtige stralende vuurbal (geen echte afgeijnde cirkel) waargenomen met het blote oog!!

Dit rond 20.50u in Aalter centrum.

????

Mvg,

G.

Onze bevindingen

Wat beschreven werd vertoond de visuele kenmerken van een vuurballon. Na bijkomende vragen blijkt dat het verschijnsel zich volgens de waarneemster van W naar O bewoog. In Gent kwam toen aan de grond een zwakke wind uit ZW. Dit stemt overeen met een door de wind aangedreven object zoals een vuurballon.

Evaluatie: zeer waarschijnlijk vuurballon

WAARNEMINGSCOÖRDINATEN

Datum: 13/09/2012

Plaats: Beernem

Tijdstip: “23u11”

Duur: “enkele seconden”

Bijzonderste kenmerken: iemand ziet in de verte een kleine witte stip

RICHTING EN HOOGTE

Richting begin: geen aanduiding

Hoogte begin : geen aanduiding °

Richting einde: geen aanduiding

Hoogte einde : geen aanduiding °

BESCHRIJVING

Ik sta in de deur, ontbrand mijn sigaret, kijk op, zie een wit licht van links naar rechts bewegen (van Zuid naar noord) het is een kleine witte stip (licht, pinkt niet), niets speciaals, na anderhalve seconde kijken wordt het licht 12x zo groot en verkleint weer tot grootte zoals voordien en is dan niet meer zichtbaar.




Fig 27: Schets van de situatie die de getuige maakte op een foto van de waarnemingsplaats.

Onze bevindingen

Een "kleine witte stip" die rechtlijnig voortbeweegt en gedurende korte tijd sterk in helderheid toeneemt, doet denken aan een satelliet waarvan een gepolijst onderdeel - vaak een zonnepaneel - het zonlicht naar de waarnemer weerkaatst. Kunstmanen die vaak zulke waarnemingen veroorzaken zijn de Iridiumsattelieten die het mobiele telefoonverkeer mogelijk maken (men spreekt dan van een *Iridium flare* of Iridiumflits).

Op het opgegeven tijdstip was er vanuit België echter geen Iridiumsatteliet zichtbaar. Een andere kanshebber is de SPOT 5, een met vijf zonnepanelen uitgeruste observatiesatelliet. SPOT 5 verscheen omstreeks 23h29 hoog in de lucht en verdween om 23h34 eveneens op 10° hoogte in het NNW. Deze gegevens zijn afkomstig van www.heavens-above.com, waar ze op 25 september 2012 als dusdanig stonden vermeld. Van belang is evenwel dat gegevens die opgevraagd worden voor tijdstippen die in de tijd teruggaan vaak onjuist zijn (afwijkingen van 5 à 6 minuten op 5 dagen zijn niet uitzonderlijk).

De waarneming dateert van 12 dagen vóór de opzoeking. Bijgevolg is het niet uitgesloten dat de SPOT 5-satelliet een twintigtal minuten vroeger boven België passeerde dan wat we op deze site terugvonden. Eventueel kan ook gedacht aan een rotatie- of kantel manoeuvre van een satelliet waarvan geen gegevens beschikbaar zijn (een spionagesatelliet bijvoorbeeld).

Een alternatieve verklaring is dat de waarnemer een heldere meteor waarnam, maar het ontbreken van een bevestiging (bijvoorbeeld via de all-sky camera's die in België en Nederland staan opgesteld) maakt dit onwaarschijnlijk.

Nadat we de waarnemer enkele video's van Iridiumflitsen hadden voorgelegd, bevestigde deze via een mail van 5 april 2013 dat het verschijnsel in alle opzichten hierop geleek.

Evaluatie: vermoedelijk reflectie op SPOT 5-satelliet / mogelijk meteor

WAARNEMINGSCOÖRDINATEN

Datum: 15/09/2012

Plaats: Melle

Tijdstip: "rond 4u"

Duur: "zeker 10 minuten"

Bijzonderste kenmerken: "een blauwachtige lichtschijs"

Beste,

Vannacht zag ik rond 4 uur een vreemd licht nabij mijn huis. Ik was wakker omdat mijn dochter niet kon slapen. Wij wonen erg landelijk, tussen Gontrode (Melle) en Lemberge (Merelbeke). We hebben heel grote ramen langs de landelijke zijde met enkele weides en bos naast ons en kilometerslang geen dorpen. Ik zag een blauwachtige lichtschijs hoog in de lucht rondcirkelen. Het flikkerde niet. Eerst dacht ik aan een laserlicht dat in de lucht schijnt, maar er is niets in die buurt en het cirkelde niet regelmatig rond. Het was ook te hoog daarvoor denk ik. Af en toe verdween het of bewoog het plots anders. Ik zag het zeker tien minuten en werd zelfs bang waardoor ik snel in bed kroop. Ik ben hoog opgeleid en zou dit niet sturen als ik niet echt het gevoel had dat dit iets vreemds was. Hopelijk hebben nog mensen dit gezien en kom ik te weten wat het was.

Jammer genoeg kreeg ik mijn man niet uit bed om ook eens te kijken wat het was.

Zijn er al dergelijke waarnemingen geweest van blauwe lichtgevende schijven die verklaard werden? Gelooft u zelf in UFO's en buitenaards leven?

*Bedankt,
E.D.*

Onze bevindingen

Volgens de geraadpleegde weergegevens was het in de nacht van zaterdag 15 september op zondag 16 september 2012 in de buurt van de getuige om 4 uur 's morgens wisselend bewolkt/merendeels bewolkt, met enkele wolken op 1100 m en gebroken wolken op 1700 m. Het was langzaam aan het opklaren, want omstreeks 4:25 uur was het onbewolkt geworden. Deze gegevens, tezamen met de beschrijving van de schijf en het gedrag dat deze vertoonde (rondcirkelen, verspringen, verandering

van vorm en afmeting), zouden kunnen wijzen op een lichtspot show van bijv. een dancing, een evenement of een chique privéfeest in de omgeving. Die spot kan gezien de hoogte van de bewolking op ruime afstand (1.5 tot 4 km) van de woning van de getuige hebben gestaan. Moderne spots (ook wel skybeamers genoemd) kunnen over afstanden tot 20 km ver waargenomen worden. Onder de volgende link is meer informatie over deze veelvuldig voorkomende oorzaak van UFO meldingen te vinden: <http://www.caelestia.be/lightbeams.html>. Het gebruik van dergelijke apparatuur is in Vlaanderen verboden krachtens de Vlarem II milieuwetgeving (lichthinder), wat niet verhindert dat dit nog regelmatig gebeurt.

Evaluatie: waarschijnlijk lichtspot

WAARNEMINGSCOÖRDINATEN

Datum: 16/09/2012

Plaats: Hasselt

Tijdstip: “rond 12u ‘s middags”

Duur: onbekend

Bijzonderste kenmerken: een man ziet 4 witte stippen voorbij vliegen

Beste...

Vandaag 16/09/2012 rond een uur of 12.00 smiddags...

Was k mijn auto aan het wassen... en hoorde opeens een vliegtuigje dat hier al verschillende dagen komt overvliegen door de dag, en k keek automatisch omhoog gelijk altijd... en toen zag ik een heel stuk hogerop vier witten stippen, voorwerpen, vliegtuigen ???

weet niet wat het was maar ze hingen per twee... twee bovenaan en twee onderaan... nogal kort bij elkaar...

De ene links onder vloog al wat sneller en kwam paar keer redelijk kort bij de stip boven hem... ze vlogen richting het Westen...

Maar ineens verdwenen ze achter de spits vn het dak vn de burenen... dus ik wandel naar rechts zodat ik aan de andere kant

uitkom vn het dak... en hup verdwenen... vond dat echt raar om te zien... der waren geen uitlaatgassen achter die voorwerpen...

Ik vond dat ze redelijk hoog vlogen, zo gelijk een vliegtuig als je alleen nog maar de stip ziet en de streep uitlaatgas erachter...

En het waren geen vuurballonnen want ik weet hoe die eruit zien in de lucht want die heb ik vorige week nog gezien hier...

MVG

A.G. uit Hasselt...

Onze bevindingen

In Hasselt was de windrichting tussen 12u00 en 13u00 overwegend W tot ZW. De windsnelheid varieerde in die tijdspanne tussen 3,2 km/u en 9,7 km/u, m.a.w. een uitgesproken zwakke wind.

Waarnemingen van witte stippen die overdag in wisselende formatie langszweven, zijn meestal toe te schrijven aan zonbelichte speelgoedballonnetjes. Die verklaring wordt echter niet ondersteund door de voornamelijk westelijke luchtstromen die op het ogenblik van de waarneming geregistreerd werden (volgens de waarnemster vlogen de stippen "richting het Westen"). Vaak verschilt de windrichting boven de grond met deze aan de grond, maar of dat die dag in Hasselt ook het geval was is niet bekend. De weerballon die om 14u00 in het Duitse Essen (circa 130 km ten ONO van Hasselt) werd opgelaten registreerde een stabiele W tot ZW-wind over het gehele traject.

Voor 16-09-2012 kwam voor hetzelfde tijdstip een gelijkaardige waarneming uit Hasselt binnen. Ook hier werden vermoedelijk dezelfde speelgoedballonnen waargenomen.

Evaluatie: mogelijk speelgoedballonnen

WAARNEMINGSCOÖRDINATEN

Datum: 16/09/2012

Plaats: Hasselt

Tijdstip: "rond de middag"

Duur: "10 seconden"

Bijzonderste kenmerken: iemand ziet 4 witte stippen

RICHTING EN HOOGTE

Richting begin: geen aanduiding

Hoogte begin : geen aanduiding °

Richting einde: geen aanduiding

Hoogte einde : geen aanduiding °

BESCHRIJVING

Beste...

Op 16/09/2012 rond een uur of 12.00 smiddags

was k mijn auto aan het wassen... en hoorde opeens een vliegtuigje dat hier al verschillende dagen komt overvliegen door de dag,

en k keek automatisch omhoog gelijk altijd... en toen zag ik een heel stuk hogerop vier witten stippen, voorwerpen, vliegtuigen ???

weet niet wat het was maar ze hingen per twee... twee bovenaan en twee onderaan... nogal kort bij elkaar...

De ene links onder vloog al wat sneller en kwam paar keer redelijk kort bij de stip boven hem... ze vlogen richting het Westen...

Maar ineens verdwenen ze achter de spits vn het dak vn de bureen... dus ik wandel naar rechts zodat ik aan de andere kant

uitkom vn het dak... en hup verdwenen... vond dat echt raar om te zien... der waren geen uitlaatgassen achter die voorwerpen...

Ik vond dat ze redelijk hoog vlogen, zo gelijk een vliegtuig als je alleen nog maar de stip ziet en de streep uitlaatgas erachter...

En het waren geen vuurballonnen want ik weet hoe die eruit zien in de lucht want die heb ik vorige week nog gezien hier...

Heb wel liggen denken aan die vliegshow van Leopoldsburg...

Maar dan nog vind het raar die vliegtuigen verdwijnen toch ni zomaar ineens...????

MVG

Onze bevindingen

In Hasselt was de windrichting tussen 12u00 en 13u00 overwegend W tot ZW. De windsnelheid varieerde in die tijdspanne tussen 3,2 km/u en 9,7 km/u, m.a.w. een uitgesproken zwakke wind.

Waarnemingen van witte stippen die overdag in wisselende formatie langszweven, zijn meestal toe te schrijven aan zonbelichte speelgoedballonnetjes. Die verklaring wordt echter niet ondersteund door de voornamelijk westelijke luchtstromen die op het ogenblik van de waarneming geregistreerd werden (volgens de waarnemster vlogen de stippen "richting het Westen"). Vaak verschilt de windrichting boven de grond met deze aan de grond, maar of dat die dag in Hasselt ook het geval was is niet bekend. De weerballon die om 14u00 in het Duitse Essen (circa 130 km ten ONO van Hasselt) werd opgelaten registreerde een stabiele W tot ZW-wind over het gehele traject.

De waarnemster werd gevraagd om via onze webpagina "Handleiding voor kaartaanduidingen" de exacte waarnemingslocatie aan te geven alsook de kijkrichting bij het begin en bij het einde van de waarneming. Op dit verzoek kwam echter geen reactie, zodat de verklaring als zouden de stippen speelgoedballonnen zijn geweest niet kon worden getoetst.

Evaluatie: te weinig gegevens, mogelijk speelgoedballonnen

WAARNEMINGSCOÖRDINATEN

Datum: 16/09/2012

Plaats: Weert (Nederland)

Tijdstip: "20u45"

Duur: "1 minuut"

Bijzonderste kenmerken: "2 felle laagvliegende oranje lichtbollen"

RICHTING EN HOOGTE

Richting begin: geen aanduiding

Hoogte begin : geen aanduiding °

Richting einde: geen aanduiding

Hoogte einde : geen aanduiding °

BESCHRIJVING

Om 20.45 uur heb ik 2 felle laagvliegende oranje lichtbollen gezien. Ze gingen met een behoorlijke constante snelheid van Zuidelijke richting naar Oostelijke richting. Ze maakten geen geluid. De bollen

vlogen achter elkaar en bleven precies evenwijdig van elkaar. Er zat ongeveer 100 meter tussen en maakten geen geluid. Binnen 1 minuut waren ze uit het zicht verdwenen.

Details

Mijn echtgenote was er ook bij en heeft het zelfde gezien als ik

Ze vlogen een constante snelheid zoals een sateliet en evenredig schuin achter elkaar

Het was nevelig (licht bewolkt) Het oranje licht tekende zich af als bollen door de nevel heen.

De bollen gaven oranje licht. Het was door de nevel geen heldere kleur, net zoals je in het donker in de mist als je naar een oranje lamp kijkt van een lichtmast langs de straat.

Als ik moest kiezen tussen bollen of lichten, dan waren het toch lichten.

Ik schat dat de hoogte ergens tussen de 100 meter en 500 meter was.

Het vreemde vond ik dat er absoluut geen geluid bij was. Het zal hooguit 1 minuut zijn geweest.

Onze bevindingen

De beschrijving van oranje lichtbollen die zonder geluid met een constante snelheid voortbewegen stemt overeen met wat men kan waarnemen bij vuurballonnen. Vuurballonnen worden door de wind voort gedreven. Op het moment van de waarneming kwam aan de grond in Maastricht een zwakke wind uit ZZW. Dit is in overeenstemming met de bewegingsrichting zoals die werd opgegeven door de waarnemer.

Evaluatie: vuurballonnen

WAARNEMINGSCOÖRDINATEN

Datum: 13 en 18/09/2012

Plaats: Ten Aard

Tijdstip: "tussen 8 en 9 uur"

Duur: "ongeveer 5 minuten"

Bijzonderste kenmerken: "fel oranje licht dat gloeide"

RICHTING EN HOOGTE

Richting begin: geen aanduiding

Hoogte begin : geen aanduiding °

Richting einde: geen aanduiding

Hoogte einde : geen aanduiding °

BESCHRIJVING

WAARNEMING 1: Net zoals elke week reden ik, mijn broer en een goede vriend, van de kajak club (Ten Aard) terug naar huis (Kasterlee). tot mijn broer ineens stilstond en onze aandacht trok, al snel zagen we wat er gaande was, een fel geel oranje licht dat zich onder de wolken bevond. het gloeide en bleef voor zo'n 3-4 minuten ter plaatsen stil hangen. plots verminderd het licht tot het op een normale ster leek daarna bewoog het zich zachtjes naar links tot het licht verdwenen was, toen was het enkele

momenten verdwenen tot uit het niets het licht van links naar rechts schoot en weer terug toen was het verdwenen.

ik schat dat het object ongeveer 5 kilometer van ons verwijderd was. we hebben enkele foto's genomen waar het heel duidelijk op te zien is maar die kunnen helaas niet worden up geload.

WAARNEMING 2:toen we daarnet weeral terug kwamen van de kajak club zagen ik en dezelfde getuigen als in waarneming 1 op dezelfde plaats hetzelfde felle oranje gele licht dat ook dit maal 1 a 2 minuten bleef stil hangen tot het plots in een grote cirkel tot rond vloog het had alle kenmerken dan in waarneming 1

net als in waarneming 1 maakte dit object geen geluid.

we vonden de twee verschijnselen zeer vreemd dus besloot ik maar het te posten op deze fantastische website.

ik hoop dat jullie met deze informatie een duidelijke verklaring kunnen geven. alvast bedankt! S.S.

Onze bevindingen

De melder werd middels een reeks precieze vragen verzocht een gedetailleerdere beschrijving te geven van de visuele karakteristieken, de gerapporteerde bewegingen en de omstandigheden waarin de waarneming plaatsvond. Op dit verzoek kwam geen reactie. Het is het meldpunt dan ook niet mogelijk om voor deze melding tot een onderbouwde evaluatie te komen.

Evaluatie: te weinig gegevens

WAARNEMINGSCOÖRDINATEN

Datum: 18/09/2012

Plaats: Oostmalle

Tijdstip: "tussen 22u en 22u30"

Duur: "paar seconden"

Bijzonderste kenmerken: "een heldere lichtbol"

RICHTING EN HOOGTE

Richting begin: Z

Hoogte begin : 90 °

Richting einde: Z

Hoogte einde : 0 °

BESCHRIJVING

Eerst zagen we vanuit de slaapkamer vanuit het niets een heldere bol recht naar beneden schieten, heel snel en de hoogte waarop het begon was ongeveer gelijke hoogte van de kerktoren. Het verdween achter het dak van de geuur. Het leek niet op een meteor, daar ik al verschillende meteoren heb gezien, en het leek er helemaal niet op. De helderheid van de lichtbol was veel sterker. Even later, op ongeveer dezelfde plek een krachtige lichtflits, aan en uit. En dit laatste heb ik al verschillende keren gezien op ongeveer dezelfde plaats. Ik weet wel dat het gewoon een natuurlijk fenomeen kan zijn,

maar om onze eigen nieuwsgierigheid te bevredigen, wou ik toch een verklaring voor deze verschijnselen krijgen. Ik heb geen beeldmateriaal, daar het heel toevallig was en het al voorbij was voor ik iets kon ondernemen.

Onze bevindingen

De beschrijving van de heldere bol, in combinatie met de korte duur, doet vermoeden dat het hier om een felle meteoriet gaat. Echter, gezien de stellige overtuiging van de getuige die bekend is met meteorieten, is een lichtkogel ook niet uit te sluiten. De lichtflitsen op dezelfde plek kunnen veroorzaakt worden door het afsteken van vuurwerk of het afvuren van lichtkogels. Echter, er is niet genoeg informatie om voor deze melding tot een eenduidige verklaring te komen.

Evaluatie: te weinig gegevens, mogelijk meteoriet, lichtkogel, vuurwerk

WAARNEMINGSCOÖRDINATEN

Datum: 19/09/2012

Plaats: Sint-Niklaas

Tijdstip: "0u04"

Duur: "8 seconden"

Bijzonderste kenmerken: "groene vuurbol met geel-oranje staart"

RICHTING EN HOOGTE

Richting begin: geen aanduiding

Hoogte begin : geen aanduiding °

Richting einde: geen aanduiding

Hoogte einde : geen aanduiding °

BESCHRIJVING

ik keek vanuit mijn zoldervenster richting oosten. Plots zag ik enorm vuurbol. Groen vooraan met een geel-oranje staart. Voorval duurde ong 8 seconden, eindigend met een knal (vergelijkbaar met vuurwerk dat men afsteekt).

Onze bevindingen

Zie waarneming van dezelfde datum uit Oirschot (Nederland).

Evaluatie: meteoriet

WAARNEMINGSCOÖRDINATEN

Datum: 19/09/2012

Plaats: Lichtervelde

Tijdstip: "12u40"

Duur: "5 à 10 minuten"

Bijzonderste kenmerken: foto van een vreemd donker luchtverschijnsel

RICHTING EN HOOGTE

Richting begin: W

Hoogte begin : 45 °

Richting einde: O

Hoogte einde : 45 °

BESCHRIJVING

vliegend, recht vooruitvliegend, grijs, het leek op twee 'armen' = 2 langwerpige uitsteeksels langsboven en een beetje scheef uitsteeksel naar beneden

Onze bevindingen

De foto en de beschrijving doen vermoeden dat de getuige een door de wind voortgedreven object heeft waargenomen (artistieke gasballon, opgewaaid stuk papier of plastic, enz.) De wind (met snelheid aan de grond 28 km/uur) was uit westelijke richting, hetgeen consistent is met de gemelde bewegingsrichting. De exacte aard van het object kan echter niet bevestigd worden.

Evaluatie: vermoedelijk gasballon of opgewaaid papier/plastic

WAARNEMINGSCOÖRDINATEN

Datum: 20/09/2012

Plaats: Turnhout

Tijdstip: "22u"

Duur: "60 seconden"

Bijzonderste kenmerken: "een tiental lichtpunten"

RICHTING EN HOOGTE

Richting begin: geen aanduiding

Hoogte begin : geen aanduiding °

*Richting einde: geen aanduiding
Hoogte einde : geen aanduiding °*

BESCHRIJVING

na de lateshift kwam ik het fabriek buiten en stond nog wa te praten met een collega , opeens zag ik in de lucht een 10tal lichtpunten (precies redelijk heldere sterren) die samen van links naar rechts vlogen maar toch tijdens de vlucht vrij wilde en vreemde bewegingen maakte , soms dicht bij elkaar , dan weer verder van elkaar , dan weer kris kras door elkaar maar wel allen dezelfde richting uit !! zeer vreemd !!!

Onze bevindingen

De beschrijving die de getuige geeft strookt met wat mag worden verwacht van een waarneming van vuurballonnen.

Evaluatie: waarschijnlijk vuurballonnen

WAARNEMINGSCOÖRDINATEN

Datum: 20-09-2012
Plaats: Hasselt
Tijdstip: “rond 7u50”
Duur: onbekend

Bijzonderste kenmerken: foto van een onbekend luchtverschijnsel

RICHTING EN HOOGTE

*Richting begin: geen aanduiding
Hoogte begin : geen aanduiding °*

*Richting einde: geen aanduiding
Hoogte einde : geen aanduiding °*

BESCHRIJVING

Die ochtend zag ik in de lucht een heel fel wit licht schijnen wat ik eigenlijk heel raar vond. Ik nam mijn gsm en maakte een foto ervan zodat ik het later nog eens kon bekijken, ik had haast ik moest me nog klaar maken om naar het werk te vertrekken. Toen ik de foto later terug bekeek zag ik een vliegtuig erop ik dacht maar natuurlijk dat licht zal van die vliegtuig zijn maar omdat ik die foto zo goed aan het bekijken was zag ik linksboven op de foto een vreemde vorm ik kan zelf niet verklaren wat dit is daarom stuur ik jullie de foto door die ik gemaakt heb die dag.

Met vriendelijke groeten,

D.



Fig 28: Foto die de getuige naar het Belgisch UFO-meldpunt stuurde.

Onze bevindingen

Vermoedelijk was het felle witte licht dat de aandacht van de melder trok een bijzon die die dag in verscheidene delen van Vlaanderen waarneembaar was. Het betreft de witte lichtvlek in het uitgewaaierde condensspoor in de onderste helft van de foto. De "vreemde vorm" linksboven is naar alle waarschijnlijkheid een insect dat tijdens het afdrukken langs de cameralens passeerde.

Evaluatie: bijzon + insect

WAARNEMINGSCOÖRDINATEN

Datum: 21/09/2012

Plaats: Oirschot

Tijdstip: “+/- 23u”

Duur: “halve minuut”

Bijzonderste kenmerken: "een groot groen voorwerp"

RICHTING EN HOOGTE

*Richting begin: geen aanduiding
Hoogte begin : geen aanduiding °*

*Richting einde: geen aanduiding
Hoogte einde : geen aanduiding °*

BESCHRIJVING

Wij zaten met een groep buiten bij de vuurkorf, toen plotseling een groen geel groot voorwerp ver voor ons in de lucht horizontaal heel snel voorbij zagen vliegen. dit konden we ruim een halve minuut volgen.

Onze bevindingen

Kort voor middernacht op 21 september 2012 was er een heldere meteor zichtbaar boven België en Nederland. Niet alleen het Belgisch UFO-meldpunt, ook andere verenigingen en instituten in België en Nederland ontvingen tientallen meldingen die op dit verschijnsel betrekking hadden. Ook op forums en op de verschillende krantenreacties kwamen ooggetuigenverklaringen binnen, dit bleek onder meer uit het twintigtal meldingen die het meldpunt van een correspondent bij Het Belang van Limburg mocht ontvangen (die laatste zijn niet opgenomen in dit jaarverslag).

De beschrijvingen die het meldpunt uit België en Nederland ontving, bevestigen wat door het Belgisch UFO-meldpunt al vaak werd vastgesteld, namelijk dat het onmogelijk is om 's nachts de afstand te schatten van een voor een waarnemer onbekend voorwerp. Het ontbreken van goede referentiepunten (met name objecten waarvan afstand en grootte wel gekend zijn) maakt een accurate schatting onmogelijk. Vele getuigen hadden de indruk dat de vuurbal zich op enkele honderden meters afstand bevond, terwijl de ruimtesteen - waarvan vermoed wordt dat hij de grootte had van een forse ijskast - in werkelijkheid honderden kilometers van hen verwijderd was (de minimum hoogte waarop de steen in de atmosfeer oplichtte zou 53 km zijn geweest).

We merken ook op dat de meeste melders het tijdstip waarop de vuurbol zichtbaar was goed hebben ingeschat. Toch zijn er enkele frappante afwijkingen merkbaar (zoals bij deze melding, waarbij de melder de waarneming rond 23u situeert).

De groene kleur die het merendeel van de getuigen rapporteerde kan te wijten zijn aan de samenstelling van de ruimtesteen (groene meteorieten kunnen wijzen op nikkel, magnesium, calcium of koper), maar bij grotere meteorieten wordt ook gedacht aan geïoniseerd zuurstof dat ontstaat bij de verbranding.

Verschiedende getuigen hebben gezien hoe de meteoride op het einde van zijn oost-west traject in stukken brak. Na zijn tocht vanuit Noord-Duitsland over de Noordzee zorgde deze fragmentatie voor spectaculaire video's uit Engeland, Schotland en Ierland. Bijzonder aan deze meteor was dat hij niet volledig opbrandde, maar dat een groot restant, nadat het op de aardatmosfeer was "afgeketst" en een volledige omloop rond de Aarde had gemaakt, twee en half uur later door de zwaartekracht terug de atmosfeer in werd "getrokken". Die tweede duik in de atmosfeer gebeurde boven de oostelijke grens tussen Canada en de Verenigde Staten en veroorzaakte ook in die regio talrijke vuurbolmeldingen.

Meer info over deze unieke astronomische gebeurtenis vindt u onder meer op volgende sites:

- <http://www.demorgen.be/dm/nl/992/Wetenschap/article/detail/1508583/2012/09/28/Ongezien-Kosmisch-rotsblok-raakte-aarde-twee-keer.dhtml>
- <http://www.astroblogs.nl/2012/09/29/de-vaurbol-van-21-sept-een-aten-planetoide-passeerde-de-aarde-twee-keer/>
- <http://sattrackcam.blogspot.nl/> (Engelstalig).

Evaluatie: meteor

WAARNEMINGSCOÖRDINATEN

Datum: 21/09/2012

Plaats: Bree

Tijdstip: "23u57"

Duur: "2 minuten"

Bijzonderste kenmerken: "een groen komeetachtig verschijnsel"

RICHTING EN HOOGTE

Richting begin: geen aanduiding

Hoogte begin : geen aanduiding °

Richting einde: geen aanduiding

Hoogte einde : geen aanduiding °

BESCHRIJVING

Groen komeetachtig

Onze bevindingen

Zie waarneming van dezelfde datum uit Oirschot (Nederland).

Evaluatie: meteor

WAARNEMINGSCOÖRDINATEN

Datum: 21/09/2012

Plaats: Herk-de-stad

Tijdstip: "middernacht"

Duur: "+/- 3 seconden"

Bijzonderste kenmerken: "een fel groen licht"

RICHTING EN HOOGTE

*Richting begin: geen aanduiding
Hoogte begin : geen aanduiding °*

*Richting einde: geen aanduiding
Hoogte einde : geen aanduiding °*

BESCHRIJVING

In de verte een fel groen licht gezien dat een dalende beweging maakte...Doch redelijk groot licht en redelijk snel bewegend...

Zelf nooit eerder gezien, snel gepasseerd, maar dit leek geen gewone nachtvliegtuigvlucht...

Onze bevindingen

Zie waarneming van dezelfde datum uit Oirschot (Nederland).

Evaluatie: meteor

WAARNEMINGSCOÖRDINATEN

Datum: 21/09/2012

Plaats: Mol

Tijdstip: "23u45"

Duur: "15 seconden"

Bijzonderste kenmerken: "een groen-gele-oranje vuurbol met vuurstaart"

RICHTING EN HOOGTE

*Richting begin: geen aanduiding
Hoogte begin : geen aanduiding °*

*Richting einde: geen aanduiding
Hoogte einde : geen aanduiding °*

BESCHRIJVING

groen gele oranje lichtbol met vuurstaart , zonder geluid en verdween voor ons ogen

Onze bevindingen

Zie waarneming van dezelfde datum uit Oirschot (Nederland).

Evaluatie: meteor

WAARNEMINGSCOÖRDINATEN

Datum: 21/09/2012

Plaats: Testelt

Tijdstip: "23u50"

Duur: "anderhalve minuut"

Bijzonderste kenmerken: "wit lichtverschijnsel dat rood werd"

RICHTING EN HOOGTE

Richting begin: geen aanduiding

Hoogte begin : geen aanduiding °

Richting einde: geen aanduiding

Hoogte einde : geen aanduiding °

BESCHRIJVING

Omstreeks 23u50 zag ik een heel fel licht in de lucht het was eerst wit en daar na kwam er een rode schijn over het vloog verder en van die bol viel inneens een stuk af dat rood licht vertoonde!!

Onze bevindingen

Zie waarneming van dezelfde datum uit Oirschot (Nederland).

Evaluatie: meteor

WAARNEMINGSCOÖRDINATEN

Datum: 21/09/2012

Plaats: Berlaar

Tijdstip: "23u55"

Duur: "1 minuut"

Bijzonderste kenmerken: "groene bol met gele staart"

RICHTING EN HOOGTE

Richting begin: O

Hoogte begin : 30 °

Richting einde: W

Hoogte einde : 30 °

BESCHRIJVING

*Wij hebben zonet te Berlaar (provincie Antwerpen,B) een vreemd traag voorbij vliegend voorwerp gezien, volledig fel belicht: groene bol met gele staart.
.Het leek ons (door 4 personen tegelijk) een zeer ongewoon vliegend object dat overigens geluidloos voorbij kwam.
Helaas wel te snel en te verbaasd om aan een foto nemen te denken.
Eveneens opgemerkt door een persoon die later aankwam en dit onderweg in de wagen ook heeft gezien.*

Onze bevindingen

Zie waarneming van dezelfde datum uit Oirschot (Nederland).

Evaluatie: meteor

WAARNEMINGSCOÖRDINATEN

Datum: 21/09/2012

Plaats: Paal

Tijdstip: "23u55"

Duur: "ongeveer 15 seconden"

Bijzonderste kenmerken: "een spetterend en knallend vuur in de lucht"

RICHTING EN HOOGTE

*Richting begin: geen aanduiding
Hoogte begin : geen aanduiding °*

*Richting einde: geen aanduiding
Hoogte einde : geen aanduiding °*

BESCHRIJVING

vanuit de auto zagen we iets,(met een spetterend of knallend vuur aan de achterkant van het (toestel).we kwamen van meldert richting paal gereden en zagen het uit de voorruit op missch 2 3 400m voor ons in de lucht en viel heel hard op, het leek ongeveer 100m of lager te vliegen, horizontaal in een voor ons licht dalende lijn, maar omdat het achter de bomen verdween zagen we het niet meer, het ging redelijk snel en leek volgens mij een groot pijlvormig iets. we hebben het ongeveer 15 sec. gezien. na op google maps gekeken te hebben vloog het van lummen richting tessenderlo ongeveer. het leek neer te gaan storten naar eigen mening. wat het ook was, had het nog nooit gezien en zie nogal veel, heb nog rondgereden maar niets gevonden(heel landelijk en heel donker). missch weten jullie hier meer van, of nog iets over gehoord. MVG W.

Onze bevindingen

Zie waarneming van dezelfde datum uit Oirschot (Nederland).

Evaluatie: meteor

WAARNEMINGSCOÖRDINATEN

Datum: 21/09/2012

Plaats: Genk

Tijdstip: "Genk"

Duur: "10-15 seconden"

Bijzonderste kenmerken: "een vuurbal met staart"

RICHTING EN HOOGTE

Richting begin: NO

Hoogte begin : 35 °

Richting einde: NW

Hoogte einde : 35 °

BESCHRIJVING

Vuurbal met staart die aan een constante snelheid leek te gaan.

Deze vuurbal leek niet te dalen of te stijgen en hield een constante hoogte aan.

Onze bevindingen

Zie waarneming van dezelfde datum uit Oirschot (Nederland).

Evaluatie: meteor

WAARNEMINGSCOÖRDINATEN

Datum: 21/09/2012

Plaats: Dessel

Tijdstip: "+/- 23u50"

Duur: "zeker 20 seconden"

Bijzonderste kenmerken: "groene lichtbol met staart"

*vrijdagavond +/- 23.50 u een groene lichtbol met staart vliegt van oost naar west, te zien in het noorden.
zeker 20sec waarna achter wolkendek verdwenen.
waarnemingsplaats omgeving toeristentoren dessel.
meteoriet?*

Onze bevindingen

Zie waarneming van dezelfde datum uit Oirschot (Nederland).

Evaluatie: meteor

WAARNEMINGSCOÖRDINATEN

Datum: 21/09/2012

Plaats: Sint-Genesius-Rode

Tijdstip: “+/- 23u55”

Duur: “+/- 3 seconden”

Bijzonderste kenmerken: "een vuurbol die van oost naar west vloog"

RICHTING EN HOOGTE

Richting begin: N

Hoogte begin : geen aanduiding °

Richting einde: Z

Hoogte einde : geen aanduiding °

BESCHRIJVING

Ik meen niet dat het een UFO is, maar meldt het omdat ik graag zou weten wat het was. Ik vond het moeilijk te plaatsen om wat voor iets het ging: het leek niet zo hoog boven de straat te vliegen (max. 30 meter ongeveer boven de straat?). Het was duidelijk een vuurbol die van Oost naar West vloog. Ik las dat het mogelijks een zeer heldere meteor was. Ik ken niets van meteoren, maar ik vond dat het vrij traag vloog om iets 'vallend' te zijn en bovendien vloog het volledig horizontaal, wat al helemaal geen indruk van een vallend voorwerp gaf. Misschien is het een optische illusie, maar ik zal omschrijven zoals het voor mij was. Het leek op ongeveer 100 meter van mij te vliegen en mocht het op die afstand zijn, zou het een voorwerp zijn met een doorsnede van naar schatting max. 1 meter of 1,5 meter doorsnede. Het leek een brandende vuurbol met een groene 'staart'.

In de bijgevoegde 'foto' gebruikte ik een foto van google maps om aan te duiden waar en hoe groot het ongeveer was vanuit het standpunt. De foto is uiteraard bij daglicht genomen terwijl het eigenlijk 's nachts was.



Fig 29: Aanduidingen op een Google Street View afbeelding die door de getuige aangebracht werden.

Onze bevindingen

Zie waarneming van dezelfde datum uit Oirschot (Nederland).

Evaluatie: meteor

WAARNEMINGSCOÖRDINATEN

Datum: 21/09/2012

Plaats: Dordrecht

Tijdstip: "23u58"

Duur: "2 minuten"

Bijzonderste kenmerken: "een groene vuurbal"

RICHTING EN HOOGTE

Richting begin: geen aanduiding

Hoogte begin : geen aanduiding °

Richting einde: geen aanduiding

Hoogte einde : geen aanduiding °

BESCHRIJVING

Reed in mn auto vanuit breda richting rotterdam en halverwege dordrecht zag ik en een maat van me een groene vuurbal langzaam dalen, het leek niet op een neerstortende vliegtuig waar we eerst vanuit gingen maar dat geeft geen groen uitstoting. En als er iets vanuit de lucht valt is het van boven naar beneden en niet diagonaal en niet op een normale snelheid, het was op een hoogte waar ook een helicopter zou kunnen vliegen. Het liet een groene spoor achter zich waarna die ook meteen verdween en bij verdere afdaling verdween het achter de bomen, zonder enige explosie of lichtflits.

Onze bevindingen

Zie waarneming van dezelfde datum uit Oirschot (Nederland).

Evaluatie: meteor

WAARNEMINGSCOÖRDINATEN

Datum: 21/09/2012

Plaats: Erembodegem

Tijdstip: "23u59"

Duur: "8 seconden"

Bijzonderste kenmerken: "een fel groen licht"

RICHTING EN HOOGTE

Richting begin: NO

Hoogte begin : 25 °

Richting einde: NW

Hoogte einde : 20 °

BESCHRIJVING

Toen ik gisterennacht uit het raam keek zag ik een fel groen licht in horizontale richting voorbij vliegen aan een behoorlijk hoge snelheid (geen vliegtuig). Ik keek richting het noorden en het object vloog uit mijn standpunt naar links, richting het westen. Het licht verdween achter de bomen, maar het was toch behoorlijk fel waardoor ik tussen enkele takken door het licht nog een paar keer kon zien. Onder 'verklaringen' op deze website vond ik een foto van een komeet. De kleur van het licht dat ik zag is te vergelijken met de 'kop' van de komeet op die foto, maar er was geen 'staart' te zien zoals op de foto wel het geval is.

Onze bevindingen

Zie waarneming van dezelfde datum uit Oirschot (Nederland).

Evaluatie: meteor

WAARNEMINGSCOÖRDINATEN

Datum: 21/09/2012

Plaats: Oplinter

Tijdstip: “+/- 23u55”

Duur: “10 seconden”

Bijzonderste kenmerken: "een wit licht dat richting noord vloog"

RICHTING EN HOOGTE

Richting begin: ONO

Hoogte begin : 15 °

Richting einde: N

Hoogte einde : 15 °

BESCHRIJVING

Ik zag in de richting Oosten naar het Noorden een duidelijk wit licht, redelijk groot aan een hoge snelheid over de horizon vliegen, maakte geen geluid. Heel duidelijk gezien !

Onze bevindingen

Zie waarneming van dezelfde datum uit Oirschot (Nederland).

Evaluatie: meteor

WAARNEMINGSCOÖRDINATEN

Datum: 22/09/2012

Plaats: Niel

Tijdstip: “rond 23u”

Duur: “5 seconden”

Bijzonderste kenmerken: "een geel-oranje lichtverschijnsel"

RICHTING EN HOOGTE

Richting begin: geen aanduiding

Hoogte begin : geen aanduiding °

Richting einde: geen aanduiding

Hoogte einde : geen aanduiding °

BESCHRIJVING

een grote (zoals een volle maan) met als kleur zoals de meeste straatverlichtingen, soort van geel oranje. geen geluid, geen staart erachter ofzo. legde een afstand af van op het zicht toch dik 500m, het was ver weg, het begon voor ons op een 20m boven de bomen en ging naar links van ons horizontaal, we draaiden bijna een 120° mee vanaf het startpunt op een 5sec was die afstand dus afgelegd en verdween dan achter hogere bomen. nu ik ken niets dat zo snel in de lucht kan vliegen en dan ook nog eens zo recht. we waren met 3 man die het gezien hebben toen, ik heb er geen verklaring voor. moest ikzelf het nu niet gezien hebben dan had ik dit zeker niet geloofd en had mn vrienden uitgelachen! iemand zei me dat het wrs die iss zal geweest zijn, maar die heb ikzelf al gezien in het verleden en dat lichtpunt is vele kleiner ervan en vliegt nog niet in de buurt van die snelheid. een komeet denk ik ook dat het niet was aangezien er niks voor of achter te zien was, het was enkel een zeer heldere lichtbol. ik wou deze gebeurtenis filmen maar voor ik mn camera vast had was het al over.

Onze bevindingen

Zie waarneming van dezelfde datum uit Oirschot (Nederland).

Evaluatie: meteor

WAARNEMINGSCOÖRDINATEN

Datum: 22/09/2012

Plaats: Merksem

Tijdstip: "0u05"

Duur: onbekend

Bijzonderste kenmerken: "een verschijnsel dat leek op een brandend vliegtuig"

RICHTING EN HOOGTE

Richting begin: geen aanduiding

Hoogte begin : geen aanduiding °

Richting einde: geen aanduiding

Hoogte einde : geen aanduiding °

BESCHRIJVING

Was net buiten en ik zie ineens iets door de lucht vliegen. Bart heeft het ook gezien. Geen vallende ster. Daarvoor was het veel te dichtbij en veel te helder. We konden het ook voor vele seconden volgen. Precies een brandend, neerstortend vliegtuig! Weet iemand mij te zeggen wat dat kon zijn?!

Onze bevindingen

Zie waarneming van dezelfde datum uit Oirschot (Nederland).

Evaluatie: meteor

WAARNEMINGSCOÖRDINATEN

Datum: 22/09/2012

Plaats: Kerkom

Tijdstip: “23u”

Duur: “2 uur”

Bijzonderste kenmerken: "een licht achter de wolken dat heen en weer vloog"

RICHTING EN HOOGTE

Richting begin: geen aanduiding

Hoogte begin : geen aanduiding °

Richting einde: geen aanduiding

Hoogte einde : geen aanduiding °

BESCHRIJVING

Een licht achter de wolken dat heen en weer gaat aan de hemel. Vrij snelle beweging (dus geen vliegtuig) en zonder bepaald patroon. Het is niet de eerste keer dat ik deze waarnemingen hier doe.

Onze bevindingen

Naar alle waarschijnlijk zag de melder een "skybeamer" (ook "skytracer" of "skytracker" genoemd) van een discotheek of evenement in de buurt. Deze felle, beweegbare lichtspots worden gebruikt om de aandacht te trekken. Het schijnsel ervan op lage bewolking zorgt vaak voor UFO-meldingen. Wanneer de atmosfeer onder het wolkendeek vrij is van aerosols, is de lichtstraal zelf niet zichtbaar en ontstaat de indruk van lichtgevendende schijven die vlak onder, tussen of zelfs boven de wolken lijken te manoeuvreren.

Evaluatie: waarschijnlijk lichtspot

WAARNEMINGSCOÖRDINATEN

Datum: 22/09/2012

Plaats: Tielt

Tijdstip: “0u04”

Duur: “30 seconden”

Bijzonderste kenmerken: "een grote vuurbol"

RICHTING EN HOOGTE

Richting begin: geen aanduiding

Hoogte begin : geen aanduiding °

*Richting einde: geen aanduiding
Hoogte einde : geen aanduiding °*

BESCHRIJVING

grote vuurbol die snel over vloog. niet zo hoog! heeeel zichtbaar!

Onze bevindingen

Zie waarneming van dezelfde datum uit Oirschot (Nederland).

Evaluatie: meteor

WAARNEMINGSCOÖRDINATEN

Datum: 22/09/2012

Plaats: Turnhout

Tijdstip: “0u25”

Duur: “5 seconden”

Bijzonderste kenmerken: “een groene schijn”

RICHTING EN HOOGTE

*Richting begin: NW
Hoogte begin : 20 °*

*Richting einde: NW
Hoogte einde : 20 °*

BESCHRIJVING

waarschijnlijk groene meteoriet , maar dan op later uur 00:25u a 00:30u , zichtbaar door dik wolkendek , groene schijn , bleef zichtbaar richting NW van Turnhout

Onze bevindingen

Zie waarneming van dezelfde datum uit Oirschot (Nederland).

Evaluatie: meteor

WAARNEMINGSCOÖRDINATEN

Datum: 22/09/2012

Plaats: Lummen

Tijdstip: onbekend

Duur: onbekend

Bijzonderste kenmerken: "lichtverschijnsel dat leek op neerstortend vliegtuig"

Wij zagen het lichtverschijnsel dat leek op een brandend neerstortend vliegtuig 5 minuten geleden ook te Lummen. Het ging wel zéér traag naar beneden en liet een grijze, verticale streep achter in de lucht.

*Mvg,
A.*

Onze bevindingen

Zie waarneming van dezelfde datum uit Oirschot (Nederland).

Evaluatie: meteor

WAARNEMINGSCOÖRDINATEN

Datum: 22/09/2012

Plaats: Messancy

Tijdstip: "21u15"

Duur: "6 minuten"

Bijzonderste kenmerken: iemand ziet oranje bollen in de lucht

RICHTING EN HOOGTE

Richting begin: pas d'indication

Hoogte begin : pas d'indication °

Richting einde: pas d'indication

Hoogte einde : pas d'indication °

BESCHRIJVING

boules de feu oranges au nombre de cinq sans aucun bruit tout d'abord trois l'une derriere l'autre puis les deux autres en intervale d'une minute toute vers la meme direction de l'est vers l'ouest tres etrange plusieurs personnes on vu ce phenomene

Onze bevindingen

Samen met COBEPS (Comité Belge d'Étude des Phénomènes Spatiaux) werd afgesproken dat het Belgisch UFO-meldpunt alle Franstalige meldingen die bij haar binnenkomen voor verder onderzoek naar hen doorzendt. COBEPS zal de meldingen verder onderzoeken en ons van hun conclusies op de hoogte brengen. Voor deze melding kwamen momenteel geen onderzoeksresultaten van COBEPS bij ons binnen.

WAARNEMINGSCOÖRDINATEN

Datum: 22/09/2012

Plaats: Antwerpen

Tijdstip: "0u10"

Duur: "flits"

Bijzonderste kenmerken: "oranje/groene bol met witte staart"

RICHTING EN HOOGTE

Richting begin: geen aanduiding

Hoogte begin : geen aanduiding °

Richting einde: geen aanduiding

Hoogte einde : geen aanduiding °

BESCHRIJVING

in een flits bij het opsteken van een cigaret, parallel met de meir verscheen tussen 2 hoge gebouwen, een oranje/groene bol gevolgd door een witte staart. Het leek neer te storten met een te hoge snelheid en was al lager dan het hoogste gebouw.. leek me te dichtbij en te traag voor een meteor, en te snel voor een vliegtuig die normaal geen witte staart me zich meedragen. vloog richting oosten...

Onze bevindingen

Zie waarneming van dezelfde datum uit Oirschot (Nederland).

Evaluatie: meteor

WAARNEMINGSCOÖRDINATEN

Datum: 22/09/2012

Plaats: Stien (Nederland)

Tijdstip: “20u35”

Duur: “met de autorit erbij 30 minuten”

Bijzonderste kenmerken: iemand ziet vanuit zijn wagen een groen licht

RICHTING EN HOOGTE

Richting begin: ZZO

Hoogte begin : 20 °

Richting einde: Z

Hoogte einde : 90 °

BESCHRIJVING

ik zat in de auto muziek te luisteren. en toen zag ik een soort groen licht op me afkomen. het weikte af naar het zuiden en ging toen met een aanzienbare snelheid naar boven 1 a 2 kilometer de lucht in. toen ben ik met mijn vader richting het licht gereden. toen hebben wij een rondje om de DSM gereden. (centrale in nederland(stein). en ik heb constant boven de DSM gekern waar het licht verscheen en bleef stil hangen. toen na 1 a 2 minuten ging het groene licht uit. en toen zag ik een zwart grijze schijf toen na 5 seconden ging het licht weer aan en schoot met zo'n 100 meter per 2 seconden kaarsrecht de lucht in....

Onze bevindingen

Deze melding werd doorgezonden naar UFO-Werkgroep Nederland. Zij zullen de melding verder onderzoeken en ons van hun conclusies op de hoogte brengen.

WAARNEMINGSCOÖRDINATEN

Datum: 23/09/2012

Plaats: Sint-Truiden

Tijdstip: “nacht”

Duur: onbekend

Bijzonderste kenmerken: drie getuigen zien een zwak licht door de wolken

Beste,

Ik hoop dat jullie het volgende kunnen verklaren. Gisterennacht (zaterdag op zondag). Waren we op de terugweg van een trouwfeest (we waren met 3 en hadden niets gedronken.

(voor je denk dat we het ons hebben ongebeeld)

We reden van sint truiden naar de E40 om dan richting leuven te rijden.

Wat zagen we:

Een zwak licht dat tegen hoge snelheid door de wolken leek te bewegen in een hoekig patroon. Het deed ons eerst denken

aan een lichtstraal die soms bij discotheken wordt gebruikt. Het vreemde nu was dat het ons leek te volgen

wat me doet vermoeden dat het heel hoog moet zijn geweest zodat het leek alsof het ons volgde.

we hebben eerst gezien rechts van ons op de steenweg van sint truiden naar de e40 en vervolgens zijn we het blijven

zien voor ons, boven ons en links van ons todat we de afrit leuven hebben genomen. Zodus kan het onmogelijk een disctheek licht

zijn geweest. Er was trouwens ook geen lichtstraal maar enkel een zwak licht in de wolken.

Heeft u enig idee wat dit geweest kan zijn?

Groeten,

R.

Onze bevindingen

Ondanks de mening van de melder dat het waargenomen verschijnsel onmogelijk een "discotheeklicht" kon zijn geweest, strookt de beschrijving in alle opzichten met de weerkaatsing van een bewegende lichtspot op een wolkendek (tussen Sint-Truiden en Leuven zijn er verschillende discotheken en feestzalen waar in het weekend deze krachtige spots naar de hemel worden gericht). Dat de lichtstraal zelf niet werd waargenomen laat veronderstellen dat de atmosfeer onder het wolkendek die nacht bijzonder helder was (geen stofjes, plantenzaden, of dergelijke die het licht konden reflecteren). Vaak ontstaat hierdoor de indruk dat het licht afkomstig is van een object dat zich tussen of boven de wolken bevindt.

Dat de lichtvlek zichtbaar bleef over een groot stuk van de E40 is niet uitzonderlijk aangezien deze lichteffecten over een afstand van 10 tot 15 km van de lichtbron zichtbaar kunnen zijn. De meteorologische gegevens voor de nacht van 22 op 23 september leren dat de wolken zelf zich op een hoogte van 5 à 6.000 m bevonden. In die omstandigheden zou bijvoorbeeld de weerkaatsing van een skytracer in Glabbeek, Leuven of Bevekom lange tijd vanaf de E40 kunnen worden gevolgd.

Evaluatie: weerkaatsing lichtspot op wolkendek

WAARNEMINGSCOÖRDINATEN

Datum: 23/09/2012

Plaats: Genk

Tijdstip: "1u33"

Duur: "enkele minuten"

Bijzonderste kenmerken: "vier grote roodachtige lichtbollen"

RICHTING EN HOOGTE

*Richting begin: geen aanduiding
Hoogte begin : geen aanduiding °*

*Richting einde: geen aanduiding
Hoogte einde : geen aanduiding °*

BESCHRIJVING

Vanuit mijn kamer raam zag ik vier grote roodachtige lichtbollen passeren aan de horizon. ze verplaatsten zich met een gestage snelheid in westelijke richting.

Onze bevindingen

Volgens de windgegevens kwam de wind op het moment van de waarneming uit het oosten, dit klopt volledig met de opgegeven bewegingsrichting (“westelijke richting”) van de verschijnselen. Deze informatie, gekoppeld aan de details uit het getuigenrelaas wijzen in de richting van vuurballonnen.

Evaluatie: vuurballonnen

WAARNEMINGSCOÖRDINATEN

Datum: 25/09/2012

Plaats: Genk

Tijdstip: “21u”

Duur: “30 minuten”

Bijzonderste kenmerken: "lichtpunten die op dezelfde plaats bleven staan"

RICHTING EN HOOGTE

*Richting begin: geen aanduiding
Hoogte begin : geen aanduiding °*

*Richting einde: geen aanduiding
Hoogte einde : geen aanduiding °*

BESCHRIJVING

Verschillende lichtpunten die op dezelfde plaats bleven staan stonden ongeveer in een cirkel en de lichtjes gingen een voor een aan later schoten sommige heel snel schuin omhoog 1 voor 1 en gingen dan uit.

Onze bevindingen

De beschrijving van de waarneming is te summier. De kans bestaat dat hier vuurballonnen werden waargenomen, maar door de lange waarnemingsduur ("30 minuten") is ook een astronomische verklaring niet helemaal uit te sluiten.

Evaluatie: te weinig gegevens

WAARNEMINGSCOÖRDINATEN

Datum: 28/09/2012

Plaats: Schendelbeke

Tijdstip: "omstreeks 22u30"

Duur: "10 à 15 minuten"

Bijzonderste kenmerken: "rond voorwerp met twee lichten die ronddraaiden"

Geachte heer

Ik weet niet wat ik u ga mailen iets te betekenen heeft maar op 28-09-2012 ging ik s'avonds omstreeks 22,30u buiten omdat er lawaai was buiten wij wonen nl in Schendelbeke en wonen zeer rustig, behalve als er eens een trein voorbij rijdt wat niet zoveel gebeurt en zeker niet s'avonds. Ik ging kijken aan de spoorweg of ik iets zag maar het lawaai kwam van zeer ver weg uit het westen van ons, de hemel was helder zonder wolken, prachtig om te zien, toen ik naar het noorden keek op ongeveer 30 a 40 graden zag ik een voorwerp die terplaatse bleef hangen laat mij zeggen dat het rond was en twee soorten lichten had die in tegenovergestelde richting draaiden in het midden was het vaal wit. Mijn vrouw zag het ook door de verrekijker die trekt namelijk 24maal dichters het voorwerp is ongeveer een 10 a 15min blijven hangen en is dan van ons weg gevlogen ik kan niet zeggen met welke snelheid het was, maar het was zeer vlug aangezien het in rechte lijn van ons wegvloog en ik het op een fractie van een second niet meer zag moet de snelheid hoog zijn geweest, wij denken dat het tuig zich richting Gent verplaatste maar dat is gissen. De omtrek van het voorwerp was vanuit onze positie ongeveer 20 of 30cm doorsnede plus dat wij de afstand niet juist konden schatten moet het redelijk groot zijn geweest. Misschien zijn er nog mensen die dit tuig hebben gezien, en voor alle zekerheid het was zeker geen vliegtuig en ook geen weer-ballon dit kennen wij vanbuiten mijn vrouw was vroeger woonachtig van rond Zaventem en zij weet wat vliegtuigen zijn.

Vele groetjes

L.D.

Onze bevindingen

De getuige heeft naar aanleiding van enige bijkomende vragen nog wat extra informatie over de kleur van de lichten en de vorm van het object gegeven. Het object was zichtbaar in NW richting (310 graden) en leek met het blote oog waargenomen bleker en groter dan Venus. Pas met een 24x vergrotende verrekijker werden de draaiende lichtjes zichtbaar. Venus heeft een maximale hoekafmeting van 66 boogseconden. Aannemende dat het waargenomen object zo'n 200 boogseconden mat, zou het om een voorwerp met een diameter van 1 meter kunnen gaan dat zich op

een afstand van ongeveer 1 km van de waarnemer bevindt. Derhalve hebben deze getuigen mogelijk een radiografisch bestuurd, elektrisch aangedreven mini-helikopter met waarschijnlijk dubbele rotor en led-verlichting op de wieken waargenomen, waarbij een stroboscopisch effect de illusie van enkele lichtjes die tegen elkaar indraaien veroorzaakte. Het snel wegvliegen van het object kan mede veroorzaakt zijn door uitzetten of uitdoven van de lichtjes op het object, of draaien van de het object zodat de getuige er meer van opzij tegenaan ging kijken. Overigens kan het ook een met dynamische leds versierde nachtvlieger zijn geweest, gezien de ZW wind met een snelheid van 5 km/u aan de grond (weerstation Gentbrugge).

Evaluatie: mogelijk led-verlichte mini-helikopter of vlieger

WAARNEMINGSCOÖRDINATEN

Datum: 29/09/2012

Plaats: Bilzen

Tijdstip: "6u25"

Duur: "2 minuten"

Bijzonderste kenmerken: "een laagvliegend object met twee lichten"

RICHTING EN HOOGTE

Richting begin: N

Hoogte begin : 30 °

Richting einde: WZW

Hoogte einde : 30 °

BESCHRIJVING

Op weg naar het werk zag ik op de E313 ter hoogte van afrit Bilzen (richting Luik) in de vroege ochtend een laagvliegend object met twee lichten aan weerszijden. Het licht aan de rechterkant had volgens mij een rode schijn en knipperde op een vrij regelmatige frequentie. Het object leek me vrij dichtbij te zijn gezien de afstand tussen beide lichtpunten, die steeds dezelfde bleef. Ik schat dat het op een hoogte vloog van 100 à 200 meter. Het vloog aan de linkerkant van de autostrade.

Onze bevindingen

De beschrijving doet denken aan een helikopter van bijv. de verkeerspolitie. Echter, rijdend in zuidelijke richting lijkt een beginrichting N en een eindrichting WZW nogal vreemd. De getuige werd gevraagd om de observatierichtingen op een kaartje weer te geven, en om tevens nog wat meer details over het object te verstrekken. Hierop kwam echter geen reactie zodat er te weinig gegevens zijn om naar een degelijke verklaring te zoeken.

Evaluatie: niet geïdentificeerd vanwege te weinig informatie, mogelijk helikopter

WAARNEMINGSCOÖRDINATEN

Datum: 29/09/2012

Plaats: Heultje

Tijdstip: "21u07"

Duur: "1 minuut"

Bijzonderste kenmerken: "een gele lampion die van west naar oost vloog"

RICHTING EN HOOGTE

Richting begin: geen aanduiding

Hoogte begin : geen aanduiding °

Richting einde: geen aanduiding

Hoogte einde : geen aanduiding °

BESCHRIJVING

Hen iets raar zien vliegen van west naar oost. Leek op een gele lampion. Ging snel en maakte geen lawaai. Flikkerde, was precies een vlam. Leek niet hoog te vliegen

Onze bevindingen

Volgens het weerstation van Schaffen kwam de wind op het moment van de waarneming uit het westen (snelheid: 7,4 km/u). Dit gegeven, gekoppeld aan de details uit het getuigenrelaas wijzen in de richting van een vuurballon.

Evaluatie: vuurballon

WAARNEMINGSCOÖRDINATEN

Datum: 29/09/2012

Plaats: Zellik

Tijdstip: "22u20"

Duur: "5 minuten"

Bijzonderste kenmerken: "6 sterachtige objecten in formatie"

RICHTING EN HOOGTE

Richting begin: geen aanduiding

Hoogte begin : geen aanduiding °

Richting einde: geen aanduiding

Hoogte einde : geen aanduiding °

BESCHRIJVING

*6 sterachtigen maar dan feller dat constant van formatie wisselden
Geen pinklichten van vliegtuig te zien. Geelachtig van kleur. Bij laatste
Blik stonden ze volledig op 1 lijn. Heeft iemand dit ook gezien??*

Onze bevindingen

De beschrijving die de getuige geeft ("6 sterachtigen", "constant van formatie wisselenden", "geen pinklichten van vliegtuigen", "geelachtige kleur") strookt met wat mag worden verwacht van een waarneming van vuurballonnen. Doordat geen bewegingsrichting werd opgegeven kon niet gecontroleerd worden of deze richting klopt met de windrichting.

Evaluatie: waarschijnlijk vuurballonnen

WAARNEMINGSCOÖRDINATEN

Datum: 29/09/2012

Plaats: Genk

Tijdstip: "rond 21u"

Duur: "enkele seconden"

Bijzonderste kenmerken: "een rood brandend voorwerp"

RICHTING EN HOOGTE

Richting begin: geen aanduiding

Hoogte begin : 30 °

Richting einde: geen aanduiding

Hoogte einde : 60 °

BESCHRIJVING

*Mijn vriend en ik zagen een roodbrandend grote voorwerp vliegen in de lucht met veel snelheid.
We dachten meteen dat het een komeet was. Nadat we de eerste niet meer zagen, kwam er een tweede
die even groot was.*

Onze bevindingen

Niet alleen de beschrijving ("roodbrandend voorwerp"), ook het langsvliegen van een gelijkaardig voorwerp binnen een kort tijdsbestek, wijst in de richting van vuurballonnen.

Een bewegingsrichting werd niet opgegeven. Bijgevolg werden ook geen windgegevens opgezocht.

Evaluatie: waarschijnlijk vuurballonnen

WAARNEMINGSCOÖRDINATEN

Datum: 29/09/2012

Plaats: Hasselt

Tijdstip: “22u45”

Duur: “enkele seconden”

Bijzonderste kenmerken: "een grote groene cirkel"

RICHTING EN HOOGTE

Richting begin: geen aanduiding

Hoogte begin : geen aanduiding °

Richting einde: geen aanduiding

Hoogte einde : geen aanduiding °

BESCHRIJVING

Ik zag een grote groene cirkel voorbij zweven, het duurde enkele seconden. De cirkel werd minder fel en was ongeveer 3 meter breed.

Onze bevindingen

Het verschijnsel dat werd waargenomen is waarschijnlijk een rookkring. Deze rookkringen kunnen onder verschillende omstandigheden ontstaan. Meestal gaat het om een rookkring die afkomstig is uit een schoorsteen van een fabriek. Daarnaast ontstaan deze rookkringen door militaire testen met fosforbommen die men in een vat gevuld met olie laat ontploffen. Daaruit ontstaat een paddenstoelvormige wolk. Wanneer deze is opgelost gebeurt het soms dat er een rookkring achterblijft. Een andere mogelijkheid is dat deze rookkringen door de mensen zelf gemaakt worden tijdens een of ander evenement. Steeds meer worden speciale firma's ingehuurd om deze spectaculaire rookkringen op evenementen te maken.

Evaluatie: waarschijnlijk rookkring

WAARNEMINGSCOÖRDINATEN

Datum: oktober 2012

Plaats: Brasschaat

Tijdstip: “ca. 6u”

Duur: “anderhalf uur”

Bijzonderste kenmerken: iemand ziet elke morgen 3 felle lichten in de lucht

RICHTING EN HOOGTE

Richting begin: geen aanduiding

Hoogte begin : geen aanduiding °

Richting einde: geen aanduiding

Hoogte einde : geen aanduiding °

BESCHRIJVING

Vanaf einde oktober t/m nu stel ik 's ochtends het volgende vast: ik sta op ts. 06:30u en 07:00u en ga dan naar de badkamer. Daar zie ik door het raam richting westen (boven Ekeren) steeds een formatie van 3 felle witte lichten, net boven de boomtoppen. Eerst dacht ik aan een stukje maan, poolster, enz..., maar de lichten zijn alle 3 even fel en staan op dezelfde afstand van mekaar. Vanaf het punt dat ik ze zie zit er een ruimte van ongeveer 2cm tussen (geen idee wat de echte afstand is). Het is zeker geen straatverlichting, daarvoor staan ze te hoog in de lucht en zijn ze te fel. Ze verdwijnen als het licht wordt. Vanochtend heb ik mijn zoontje erbij geroepen en we zagen het volgende: plots bewegen zich de 2 linkse lichten met een gemiddelde snelheid (niet traag, niet snel) mooi evenwijdig van elkaar en met dezelfde snelheid een klein stukje naar links. 2 a 3 minuten later bewegen ze zich weer naar rechts maar een stuk verder. We zijn blijven kijken, maar toen het licht werd, werden ze onzichtbaar. Ik heb ook het idee dat ze in de ruimte staan omdat ze schijnen mee te draaien met de rest van de ruimtelichamen, na een tijdje verdwijnen ze helemaal achter de boomtoppen. Ik zie ze nl nooit 's nachts als ik naar wc ga of zo en ik uit het raam naar dezelfde richting kijk, maar altijd 's ochtends rond hetzelfde tijdstip. Misschien staan ze 's nachts nog hoger in de lucht en zie ik ze daarom niet. Ik ga er nu wel eens op letten. Als ik ze terug zie zal ik ze proberen te fotograferen en bezorg ik U de foto. Maar ik betwijfel of het duidelijk zal zijn. Wat zou dit kunnen zijn ?

Met vriendelijke groeten,

W.P.

Onze bevindingen

De verklaring voor deze melding kwam van de meldster zelf. We citeren uit een mail die zij op 26 november 2012 naar het meldpunt stuurde:

Vorig weekend zijn wij naar de plek gewandeld waar wij de lichten gezien meenden te hebben. Bleek er een grote kraan te staan op een bouwterrein...! 's Ochtends vroeg, als het nog donker is, zet deze kraan zich waarschijnlijk reeds in beweging, waardoor wij steeds dezelfde lichten zagen die samen bewegen ! Wij zagen nooit wat er zich op de grond afspeelde doordat behuizing en bomen ervoor stonden, enkel de lichten die boven de boomtoppen verschenen ! Jammer dus dat het geen echte UFO was, dat hadden wij veel interessanter gevonden !

Voor een gelijkaardige ervaring, zie <http://www.caelestia.be/BC-CO-05.html>.

Evaluatie: kraanlichten

WAARNEMINGSCOÖRDINATEN

Datum: oktober 2012

Plaats: Meulebeke

Tijdstip: “rond 17u”

Duur: “5 à 10 minuten”

Bijzonderste kenmerken: foto van een vreemd lichtverschijnsel

RICHTING EN HOOGTE

Richting begin: geen aanduiding

Hoogte begin : geen aanduiding °

Richting einde: geen aanduiding

Hoogte einde : geen aanduiding °

BESCHRIJVING

Er kwam plots meer zonlicht door de ruit voorraan binnen dan normaal, toen ik naar buiten keek, kwam al mijn haar recht, heb direct fototoestel genomen en 4 foto's getrokken, alsook gefilmd. Zoals te zien op foto een 2de zon (links), of een ander object....rechts is de gloed van de gewone zon te zien terwijl ze onder gaat.

Het kan ook een natuurfenomeen zijn, maar dat betwijfel ik...



Fig 30: Aan de rechter kant is de zon te zien. Het vreemde verschijnsel is links te zien op dezelfde hoogte van de zon.

Onze bevindingen

De getuige geeft geen exacte datum voor de waarneming, echter volgens de EXIF-gegevens werd de foto gemaakt op 12 oktober 2012. Het is bekend dat in september/oktober 2012 er in Vlaanderen enkele malen hele duidelijke bijzonnen te zien zijn geweest (zie bijv. <http://sky-observing.blogspot.be/2012/10/bijzon-30-oktober-2012.html>). Dit fenomeen is overduidelijk ook op de foto van de getuige te zien (een linker bijzon). Meer informatie over dit verschijnsel, dat gemiddeld zo'n 200 dagen per jaar bewonderd kan worden, is hier te vinden: <http://www.caelestia.be/halos.html> en <http://www.atoptics.co.uk/halo/parhelia.htm>.

Evaluatie: bijzon

WAARNEMINGSCOÖRDINATEN

Datum: 01/10/2012

Plaats: Meise

Tijdstip: "rond 7u"

Duur: onbekend

Bijzonderste kenmerken: "twee stationaire lichten die stilhangen"

Hallo,

Gisterenmorgen rond 7u heb ik vanop de autostrade E19 twee stationaire lichten zien hangen in de kijkrichting tussen Meise en Wemmel.

Ik werk op de luchthaven en heb in al die jaren al veel vliegtuigen zien vliegen en durf met een grote waarschijnlijkheid zeggen dat dit geen vliegtuigen waren.

Het waren twee lichten die doodstil in de lucht bleven hangen en zag ze ter hoogte van de afrit Vilvoorde aan mijn rechterzijde van de autostrade in de rijrichting Brussel.

Mogelijkheid bestaat natuurlijk dat het om twee helicopters ging maar vond persoonlijk dat ze daar iets te stil voor in de lucht bleven hangen.

De lichten waren vanuit mijn zichtsveld ongeveer een km van mekaar verwijderd, rekening houdend met de geschatte afstand dat ze van mij verwijderd waren.

Zoals gezegd vermoed ik dat het ergens tussen Meise en Wemmel was dat deze lichten of toestellen in de lucht hangden.

Kunnen jullie dit onderzoeken en mij op de hoogte houden aub?

Onze bevindingen

Dat de getuige twee helikopters heeft waargenomen valt niet uit te sluiten. Indien de lichtverschijnselen zich laag genoeg boven de horizon bevonden is verlichting op hoge bouwkransen een andere mogelijke verklaring. Doordat de waarneming niet in ideale omstandigheden plaatsvond (de getuige was aan het rijden met de wagen) en de verschijnselen op een grote afstand zichtbaar waren is het moeilijk om een verklaring voor deze melding te vinden.

Evaluatie: te weinig gegevens, niet geïdentificeerd

WAARNEMINGSCOÖRDINATEN

Datum: 02/10/2012

Plaats: Diegem

Tijdstip: “8u”

Duur: “1 minuut”

Bijzonderste kenmerken: videobeelden van een lichtbol

RICHTING EN HOOGTE

Richting begin: N

Hoogte begin : 75° - 90°

Richting einde: Z

Hoogte einde : 75° - 90°

BESCHRIJVING

02/10/2012 8u s morgens - containerpark Diegem . Weer : zonnig en helder. bij het plainspotten maakte ik enkele filmpjes met mijn gsm (Blackberry 9800) Nu , maanden later , merk ik op één van de filmpjes dat er op 0:05s 2 witte bollen te zien zijn die in de tegenovergestelde richting van het vliegtuig voorbijvlogen met ongeveer dezelfde snelheid van het opstijgende vliegtuig . dit is de link naar het filmpje : <http://www.youtube.com/watch?v=9gk-E76n-6A&feature=youtu.be> Graag had ik uw mening hierover .

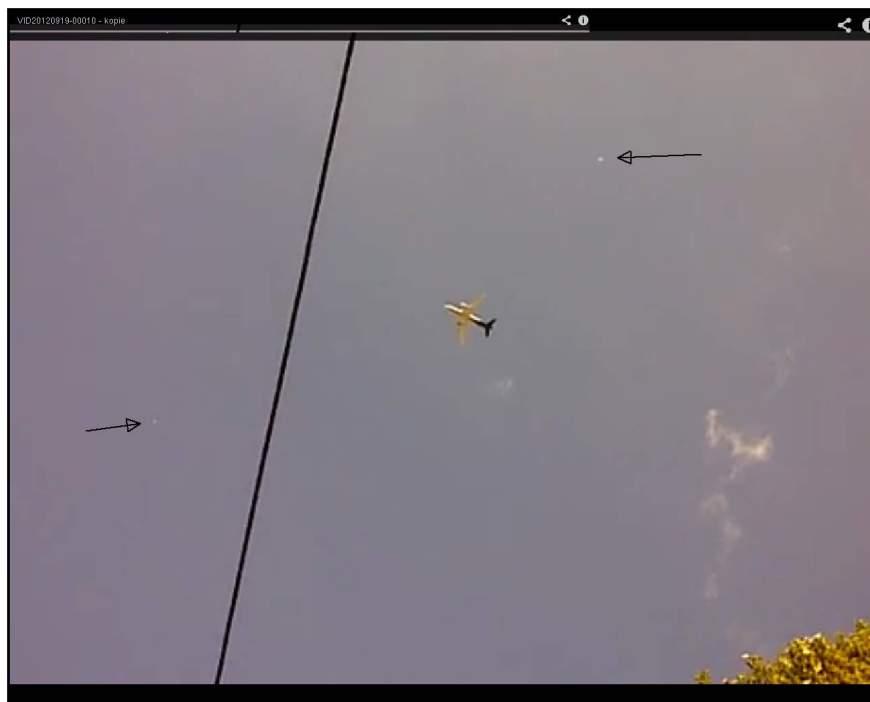


Fig 31: Stilstaand beeld uit de video met rechtsboven de snel van links naar recht bewegende witte stip en links een onbeweeglijke en minder heldere stip.

Onze bevindingen

Video's die overdag worden gemaakt en waarop pas achteraf snel voorbijflitsende objecten worden gedetecteerd, tonen stevast insecten of kleine vogels die voorbij de cameralens zwenken. Een andere mogelijkheid is dat hier een plantenzaadje werd gefilmd. De stilstaande stip werd niet-geïdentificeerd.

Evaluatie: mogelijk plantenzaadje of vogel voor wat de bewegende stip betreft, niet-geïdentificeerd voor wat de stilstaande stip betreft

WAARNEMINGSCOÖRDINATEN

Datum: 04/10/2012

Plaats: Kluisbergen

Tijdstip: "19u"

Duur: "15 minuten"

Bijzonderste kenmerken: "twee felle lichtbollen die naar elkaar vliegen"

RICHTING EN HOOGTE

Richting begin: geen aanduiding

Hoogte begin : geen aanduiding °

Richting einde: geen aanduiding

Hoogte einde : geen aanduiding °

BESCHRIJVING

Rond 19h zag ik aan de hemel net of er twee vliegtuigen tegen mekaar zouden botsen, maar plots schoot de ene bol fel naar omhoog om daarna een paar seconden later heel ver terug te keren met de andere bol ernaast en zo bleven die zeker 10' naast mekaar hangen tot mijn ogen het niet meer konden waarnemen

Onze bevindingen

De beschrijving wijst in de richting van sturende modelvliegtuigjes met verlichting. Aangezien er van naast elkaar hangen wordt gesproken gaat het hier wellicht om helikopters of multikopters.

Evaluatie: mogelijk radiografisch bestuurd modelvliegtuigjes

WAARNEMINGSCOÖRDINATEN

Datum: 07/10/2012

Plaats: Stokkem

Tijdstip: "14u30"

Duur: "ongeveer 15 minuten"

Bijzonderste kenmerken: "metalen glimmende bollen in de lucht"

RICHTING EN HOOGTE

Richting begin: geen aanduiding

Hoogte begin : geen aanduiding °

Richting einde: geen aanduiding

Hoogte einde : geen aanduiding °

BESCHRIJVING

Rond 14u30 keek mijn man naar de lucht en zag op het eerste gezicht op zeer grote hoogte een raar vliegend voorwerp , eerst één en daarna nog meer .Hij riep mij omdat het zo iets raar was , en idd het was heel raar .Jammer genoeg hebben we telang gekeken voor ik er aan dacht het te filmen , maar we hebben toch wat op film staan. De voorwerpen waren als metalen glimende bollen die door elkaar vlogen(met zeer grote snelheid, en op een manier die niet normaal is) en er kwam ook iets als een vliegtuig tussen (een paar keer)maar die had geen vleugels , het leek op een glimende sigaar ,dat voorwerp was zeer goed zichtbaar ook op de film,een paar bollen flitsen voorbij.Het is voor ons een raadsel wat het kan geweest zijn maar het is voor ons toch een unieke belevenis geweest.Indien er nog meer meldingen van zijn geweest , laat u mij dan iets weten? Alvast bedankt T. en A.




Fig 32: Stilstaand beeld uit de video die de getuige naar het meldpunt stuurde.

Onze bevindingen

Op de videobeelden zijn verschillende “heldere” voorwerpen te zien. Aangezien de beelden werden gemaakt tijdens zeer helder zonnig weer is de kans groot dat we hier met reflectie van zonlicht te maken hebben.

De verschillende “glimmende bollen die door elkaar vlogen” zijn hoogstwaarschijnlijk veroorzaakt door de reflectie van zonlicht op de veren van enkele vogels. De “glimmende sigaar” is naar alle waarschijnlijkheid de reflectie van zonlicht op een vliegtuig. Dit object vertoont de schijnbare snelheid van een vliegtuig en beweegt zich rechthoekig. Het is kenmerkend dan bij dergelijke waarnemingen de vleugels van het toestel niet waargenomen worden.

Evaluatie: reflectie van zonlicht op vogels en vliegtuig

WAARNEMINGSCOÖRDINATEN

Datum: 08/10/2012

Plaats: Maasmechelen

Tijdstip: “11u15”

Duur: onbekend

Bijzonderste kenmerken: een man hoorde een enorme knal boven zijn huis

RICHTING EN HOOGTE

Richting begin: geen aanduiding

Hoogte begin : geen aanduiding °

Richting einde: geen aanduiding

Hoogte einde : geen aanduiding °

BESCHRIJVING

Ik weet niet of dit hier thuishoort maar ik wil dit toch even melden. Omstreeks 11u15 Hoorde ik een enorm luide knal boven men huis. Ik was op men slaapkamer die zich op de zolderverdieping bevind. De knal was zo enorm dat ik dacht dat het dak eraf was gevlogen, ik hoorde vanalles rollen over de gyproc en dacht dat een deel pannen waren kapot gegaan. Meteen na de knal hoorde je alle honden in de buurt blaffen en mijn hond(St bernard) begon zelf te janken wat ze normaal nooit doet. Ik ben toen direct naar buiten gelopen om te zien of er schade was maar ik zag niks. De knal leek kortbij, net alsof een bom ontplofte op een paar meter boven men huis. Er komen regelmatig f16s voorbij vanop Kleine Brogel en de knal die zij soms maken wanneer ze door de geluidsmuur gaan is niets vergeleken met wat ik vanmorgen gehoord heb. Dit is wel geen ufo-waarneming maar toch iets wat me enorm heeft doen schrikken.

Mvg D.

Onze bevindingen

Opzoekingen in de historische gegevensbank van www.buitenradar.nl leerden dat er in België en Nederland geen bliksemsems werd geregistreerd voor 8 oktober 2012. Een donderslag kan dus worden uitgesloten.

Nazicht op de website van de luchtcomponent van het Ministerie van Defensie bracht aan het licht dat er van 8 tot 12 oktober laagvluchten met F-16 vliegtuigen plaatsvonden in de omgeving van de militaire basis van Elsenborn, een kleine 70 km ten ZO van Maasmechelen. De vluchten kaderden in een reeks internationale oefeningen met de naam "Ringo Range". Dat een knal werd gehoord die luider was dan bij voorgaande oefeningen heeft mogelijk te maken met specifieke weersomstandigheden, en in het bijzonder dan de samenstelling van de lucht (dichtheid en vochtigheid) en de windrichting. Die laatste was overwegend zuidelijk, zodat geluidsgolven van een vliegtuig dat in de omgeving van Elsenborn door de geluidsmuur ging, zich effectief in de richting van Maasmechelen zouden hebben voortbewogen.

Opmerkelijk bij deze melding is echter dat het Belgisch UFO-meldpunt geen andere melding ontving van een knal of ontploffing boven de streek van Maasmechelen en dat hierover ook op het Internet en in de lokale pers nergens werd bericht.

Meldingen waarbij "mysterieuze knallen" over een groter gebied worden gehoord komen wel vaker voor en kunnen doorgaans aan een supersoon vliegtuig worden toegeschreven, maar wanneer dergelijke "ontploffingen" slechts door één enkele waarnemer worden gerapporteerd rijst de vraag of niet in de richting van een auditieve hallucinatie moet worden gedacht. De gespecialiseerde literatuur vermeldt inderdaad een zeldzaam fenomeen - bekend als het Exploding Head Syndrome (EHS) - dat dergelijke gewaarwordingen zou kunnen verklaren. Het komt inderdaad voor dat personen in een toestand tussen slapen en ontwaken (bekend als de hypnogogische of hypnopompische slaapfase) ontploffingen menen te horen die worden vergeleken met kanon- of geweerschoten, maar ook met straaljagers die door de slaapkamer vliegen of het geluid van een "instortend huis" (dat laatste sluit goed aan bij het geluid van naar beneden rollende dakpannen dat de melder beschreef).

Deze verklaring impliceert dat er tussen de door de melder beschreven reactie van de honden ("blaffen" en "janken") en de gehoorde knal geen oorzakelijk verband bestond. Anderzijds verklaart de EHS-uitleg wel waarom er geen effectieve schade aan het dak van zijn woning werd geconstateerd.

De verklaring vereist verder dat de getuige zich op het ogenblik van de gewaarwording in bed bevond. Omdat dit uit het door de melder ingevulde meldingsformulier niet kon worden opgemaakt werd hiernaar geïnformeerd.

In een reactie stelde de melder op 13 oktober dat hij zich "inderdaad nog in bed bevond" toen de knal werd gehoord, doch dat "de knal gebeurde nadat ik al wakker was". De melder voegt er verder aan toe dat hij onmiddellijk naar buiten was gelopen en dat het hem bij terugkomst in de slaapkamer opviel dat "de boeken in het kastje waren omgevallen" (maar hij sluit niet uit dat dit toeval is geweest). De melder bevestigt in zijn antwoord dat niemand anders de knal had gehoord en dat hij dit raar vond.

Evaluatie: vermoedelijk Exploding Head Syndrome

WAARNEMINGSCOÖRDINATEN

Datum: 11/10/2012

Plaats: Tessenderlo

Tijdstip: “7u55”

Duur: “ongeveer 1 minuut”

Bijzonderste kenmerken: "een gloeiend helder lichtpunt"

RICHTING EN HOOGTE

Richting begin: geen aanduiding

Hoogte begin : geen aanduiding °

Richting einde: geen aanduiding

Hoogte einde : geen aanduiding °

BESCHRIJVING

Rond 5 voor 8. Een gloeiend lichtpunt, te helder voor een ster. Er waren geen sterren aan aan de hemel. Op dezelfde plaats blijven zweven. Doofde nadien stilaan uit.

Onze bevindingen

Deze melding wijst op een waarneming van een heldere planeet of ster die tijdelijk door het wolkendek heen zichtbaar was. Het gaat waarschijnlijk om Venus of Sirius die deze ochtend, indien onbewolkt, goed zichtbaar waren. De melding bevat echter te weinig gegevens om dit te bevestigen.

Evaluatie: tijdelijk zichtbare ster/planet

WAARNEMINGSCOÖRDINATEN

Datum: 12/10/2012

Plaats: Antwerpen

Tijdstip: “22u55”

Duur: “1 minuut”

Bijzonderste kenmerken: "2 lichtbollen naast elkaar"

RICHTING EN HOOGTE

Richting begin: geen aanduiding

Hoogte begin : geen aanduiding °

Richting einde: geen aanduiding

Hoogte einde : geen aanduiding °

BESCHRIJVING

Er waren 2 lichtbollen te zien, eerst hingen ze naast elkaar, daarna gingen ze snel zigzag over en weer om daarna een snelle vaart te maken in de richting van kruibeke.

Onze bevindingen

De beschrijving die de getuige geeft strookt met wat mag worden verwacht van een waarneming van vuurballonnen.

Evaluatie: waarschijnlijk vuurballonnen

WAARNEMINGSCOÖRDINATEN

Datum: 13/10/2012

Plaats: Willebroek

Tijdstip: "22u05"

Duur: "3 seconden"

Bijzonderste kenmerken: "een helder geel witte vuurbol"

RICHTING EN HOOGTE

Richting begin: geen aanduiding

Hoogte begin : geen aanduiding °

Richting einde: geen aanduiding

Hoogte einde : geen aanduiding °

BESCHRIJVING

een helder geel witte vuurbal die in zuid-westelijke richting te zien was

Onze bevindingen

De beschrijving van het waargenomen verschijnsel ("een helder geel witte vuurbal") en de korte waarnemingsduur ("3 seconden") doet een meteor vermoeden. In de maand oktober is de meteorenzwerm *Orioniden* te zien. Deze zwerm bereikt op zondag 21 oktober 2012 rond 21 uur zijn maximum. Rond 06:00 uur staat de radiant van de zwerm in het hoogste punt (op 54°) aan de hemel. Onder ideale omstandigheden zijn er van deze zwerm zo'n 25 meteoren per uur te verwachten.

Evaluatie: zeer waarschijnlijk meteor

WAARNEMINGSCOÖRDINATEN

Datum: 14 & 15/10/2012

Plaats: Wetteren

Tijdstip: “3u30”

Duur: “ongeveer 5 minuten”

Bijzonderste kenmerken: "sterren die van plaats veranderden"

RICHTING EN HOOGTE

Richting begin: geen aanduiding

Hoogte begin : geen aanduiding °

Richting einde: geen aanduiding

Hoogte einde : geen aanduiding °

BESCHRIJVING

Aangezien ik de laatste weken meermaals vreemde verschijnsels heb waargenomen in lucht , het is precies dat de sterren soms veranderen van plaats . Ik dacht eerst dat het helikopters waren of toch iets dergelijk ? Dus ik kom thuis en wegens die waarnemingen de laatste tijd sta ik weer eens te kijken naar de sterren en zie ik dat er een grote groep van sterren minstens 15 stuk continu van kleur veranderen. Van oranje tot blauw rood groen echt vele kleuren en dat voor zeker minstens 5 minuten ! Na 5 minuten stopte dit verschijnsel . Aangezien ik echt wel een nuchtere mens ben loop ik de laatste weken continu de lucht af te speuren , daarbij hoop ik hier voor een verklaring te krijgen ,of hoop ik dat er nog mensen dit verschijnsel hebben waargenomen en gemeld hebben.

Onze bevindingen

Vermoedelijk is deze waarnemer verrast geweest door de kleine verplaatsingen en kleurveranderingen die soms bij heldere sterren worden waargenomen. Dit verschijnsel (scintillatie genoemd) wordt veroorzaakt doordat er zich turbulente luchtmassa's van verschillende temperaturen tussen de waarnemer en de sterren bevinden. Hierdoor gaat het licht voortdurend op een andere wijze afbuigen. Het fenomeen is vooral goed merkbaar bij sterren die zich laag aan de horizon bevinden omdat het licht dan een langere weg door de dampkring aflegt.

Evaluatie: sterren met scintillatie-effect

WAARNEMINGSCOÖRDINATEN

Datum: 15/10/2012

Plaats: Affligem

Tijdstip: “21u05”

Duur: “10 seconden”

Bijzonderste kenmerken: "een vuurbol op lage hoogte"

RICHTING EN HOOGTE

*Richting begin: WZW
Hoogte begin : 30 °*

*Richting einde: OZO
Hoogte einde : 30 °*

BESCHRIJVING

Vuurbal op lage hoogte (500 -1000 m ?) horizontaal bewegend van wzw naar wzo uitdovend en uiteenvallend zonder geluid

Onze bevindingen

Die avond was er wind uit het zuiden (18.5 km/uur aan de grond in Brussel). De vuurbal bewoog van W naar O hetgeen mede met de korte waarnemingsduur en het uiteenvallen een vuurballon niet zo waarschijnlijk maakt. De opgegeven hoogte is weinig zeggend omdat het een onbekend object op onbekende hoogte betreft. Mogelijk gaat het hier om een bolide of een in de dampkring verbrandend stukje ruimteschroot.

Evaluatie: bolide of verbrandend stuk ruimteschroot

WAARNEMINGSCOÖRDINATEN

Datum: 15/10/2012
Plaats: Tessenderlo
Tijdstip: "rond 22u25"
Duur: onbekend

Bijzonderste kenmerken: "fel wit licht dat opeens groen werd"

Goedenavond

*Ik ben een jongen van 15 jaar woon in tessenderlo
en ik zag 15 oktober in schoot tessenderlo rond 22.25 uur een heel fel wit licht en het werd ineens groen en het bewegeede niet
en ik heb er nog foto's en een filmpje van ineens ging het heel snel naar westelijke richting en het ging recht omhoog en verdween
en in tessenderlo we reden langs een wei met graan er stond precies een ronde cirkel in met 10 kleine cirkeltjes rond en s'avonds zagen we daar in de buurt felle lichten een groen , wit en een oranje maar er heeft eens in de krant gestaan dat ze in tessenderlo een wezentje hadden gevonden dat in de klem van een boer vast zat ?
in tessenderlo doet het heel raar de laatste tijden nu vandaag 16oktober horen we de hele tijd al sinds 18.20u en nu nog altijd zo geluiden in de lucht van precies ruimteschepen die opstijgen en zo een heel fel angstig geluid in de lucht ik heb naar vrienden gestuurt en die horen het ook kunt u mij hier mee helpen ?
Mvg ;*

Onze bevindingen

Er werden bijkomende vragen naar de getuige verzonden. Naast het feit dat de vermelde foto's en filmpjes niet ontvangen werden is de beschrijving van de waarneming zeer verwarrend. Op onze vragen kwam geen reactie.

Zonder bijkomende informatie is het voor het Belgisch UFO-meldpunt niet mogelijk deze melding verder te onderzoeken.

Evaluatie: te weinig gegevens

WAARNEMINGSCOÖRDINATEN

Datum: 15/10/2012

Plaats: Halle

Tijdstip: "21u"

Duur: "2 seconden"

Bijzonderste kenmerken: "een geel-rode vuurbol die van oost naar west vloog"

RICHTING EN HOOGTE

Richting begin: geen aanduiding

Hoogte begin : geen aanduiding °

Richting einde: geen aanduiding

Hoogte einde : geen aanduiding °

BESCHRIJVING

Een vuurbal, geel rode kleur, kwam onze dampkring in.

richting Oost naar west. Voor het uitdoven sprong er stuk uit en brandde op.

Onze bevindingen

De beschrijving van de vuurbal, in combinatie met de korte duur ("2 seconden"), doet vermoeden dat het hier om een meteor gaat. Het is niet ongewoon dat er bij een meteor kleinere stukken afbreken en opbranden ("voor het uitdoven sprong er een stuk uit en brandde op").

Evaluatie: zeer waarschijnlijk meteor

WAARNEMINGSCOÖRDINATEN

Datum: 15/10/2012

Plaats: Sint-Truiden

Tijdstip: “+/- 19u51”

Duur: “tot +/- 21u”

Bijzonderste kenmerken: videobeelden van een vreemd lichtverschijnsel

Beste Heer Delaere,

Dit voorval gebeurde op 15-10-2012 om +/- 19:51u en ik kon het waarnemen tot +/- 21u.

Ik woon in een appartement op de 3de verdieping en heb een terras waarbij ik een panoramisch overzicht heb.

Ik ging op mijn terras omdat ik gemerkt had dat het licht van het nabij gelegen voetbalveld aan was.

Vanaf waar ik woon zijn er grote plaatsen die bijna in één lijn achter elkaar liggen, waarbij het voetbalveld het 3de van is.

Het eerste is een school, 2de een gedeelte van het stadspark, 3de het voetbalveld 4de de industriezone.

Ik kijk links rechtuit naar de school zonder een obstakel.

Ik kan hierbij geen echte schatting maken van de ware grootte van wat ik gezien heb.

De hoogte was duidelijk lager dan het normale luchtverkeer.

Bekeken meer naast en boven de school (rechts) zag ik een lichtje wat op het eerste gezicht leek op laag gevlogen luchtverkeer toen het plotsling wende op een soepele wijze en boog bewegingen maakte en verdween links achter een wolk, want die avond was het bewolkt en heeft het later begonnen te regenen.

Op dit moment was ik even verschoten en zei wat was dit ?

Bij even te bekomen en wachten of het nog zou komen, ben ik snel mijn fototoestel gaan halen voor de ingebouwde video-modus te kunnen gebruiken.

Ik heb toen gewacht en het was teruggekomen, echter met een mindere luminantie.

Ik heb toen enkele pogingen gedaan om het te kunnen opnemen, maar het was telkens enkele seconden zichtbaar en snel weer verdwenen, tot uiteindelijk na bijna 45 minuten wachten heb ik een opname kunnen maken.

Zoals ik al zei, het leek een vliegpatroon te hebben (vierkantig afbakening) afwisselend naar achteren en terug korter naar mij toe.

Bij deze wil ik mededelen wat u nu ziet is NIET digitaal noch optisch gemaakt !!!!.

Ik wil u ook alvast zeggen u zult ook 2 pluistjes in de optiek van mijn camera zien, maar dit is duidelijk geen pluistje of met een laser op de lens gericht.

Ik ben fotograaf, dus ik weet wat diafragmaringen zijn wat het dus ook niet is !.

De opname bevat een lijnbeweging met een op laatste luminantieverhoging en verdween achter een wolk.

Ook de opname begint rechts omdat het laatst daar verdween ervoor en ik wend nadien met de camera naar links omdat het daar ineens opkwam en stilstond en het begon naar rechts te bewegen met variabele snelheid.

En wil ik de volgende punten aanhalen : 1) het was een sterk gekoncentreert lichtpunt dus niet zo als een straal licht van een vliegtuig door wolken heen zou komen.

2) ik had extra gekeken of het niet afkomstig zou zijn van een of ander openlucht discotheek lichtsysteem of laser (deze laser zou serieus sterk moeten zijn om een

stroboscoop lichtsterke te kunnen halen en had een witte kleur)

3) kort nadien de eerste keer van aanwezigheid was er druk luchtverkeer naar die kant toe met ongeveer allen een evengelijke hoogte. en toen het er niet meer er was, was het luchtverkeer zo goed als niets meer !

Ook was het toen bijna 21u.

4) zoals ik al ook zei, de wendbaarheid is niet met niets te vergelijken van wat ik ken en ook vuurballon, weerb ballon kan niet in dezelfde omgeving en weersomstandigheden blijven.

Er was ook geen gehoor van een modelvlieger.

Stel ik dus mijn vraag, wat was dit ???.

U vind hierbij als bijlage de opname (mpg, gemaakt met een HP foto toestel in videomodus)

** daar ik bij haast batterijen moest insteken had nog niet de juiste datum en uur op mijn camera zelfs kunnen*

zetten, het ding moest gebruiksklaar zijn !

vriendelijke groet

P. R.

Sint-Truiden

Belgie



Fig 33: Stilstaand beeld uit de video.

Onze bevindingen

De getuige is per e-mail gevraagd om een aantal bijkomende gegevens te verstrekken, waaronder de kompasrichtingen waarin het object werd waargenomen op het moment dat het op de film verscheen en uit zicht verdween; de kompasrichting van herkenbare objecten op het filmpje, met name die van de boom waarachter het object langs bewoog en die van de GSM mast; de afstand tot de boom waarachter het object langs bewoog, en een schatting van de hoogte en breedte van die boom; de afstand tot de GSM mast, en (een schatting van) de hoogte ervan; de richtingen en posities van boom

en GSM mast ingetekend op een kaartje; en het exacte tijdstip waarop het filmpje werd geschoten tezamen met informatie over de bewolking ten tijde van het filmpje. Hierop kwam echter geen enkele reactie van de getuige, zodat er te weinig gegevens zijn om een geloofwaardig onderzoek naar mogelijke oorzaken van deze waarneming te verrichten.

Evaluatie: niet geïdentificeerd vanwege te weinig gegevens

WAARNEMINGSCOÖRDINATEN

Datum: 16/10/2012

Plaats: Kluisbergen

Tijdstip: “22u55”

Duur: “3 seconden”

Bijzonderste kenmerken: "een helder witte lichtbol"

RICHTING EN HOOGTE

Richting begin: NW

Hoogte begin : 85 °

Richting einde: ZZW

Hoogte einde : 40 °

BESCHRIJVING

Een helder witte lichtbol kwam zeer snel uit de lucht naar beneden en verdween achter de bomen.

Onze bevindingen

De beschrijving van het waargenomen verschijnsel (“een helder witte vuurbol”, “kwam zeer snel uit de lucht naar beneden”) en de korte waarnemingsduur (“3 seconden”) doet een meteor vermoeden. In de maand oktober is de meteorenzwerm *Orioniden* te zien. Deze zwerm bereikt op zondag 21 oktober 2012 rond 21 uur zijn maximum. Rond 06:00 uur staat de radiant van de zwerm in het hoogste punt (op 54°) aan de hemel. Onder ideale omstandigheden zijn er van deze zwerm zo'n 25 meteoren per uur te verwachten.

Evaluatie: zeer waarschijnlijk meteor

WAARNEMINGSCOÖRDINATEN

Datum: 16/10/2012

Plaats: Beringen

Tijdstip: “20u45”

Duur: “30 minuten”

Bijzonderste kenmerken: "een bewegende lichtvlek"

RICHTING EN HOOGTE

Richting begin: geen aanduiding

Hoogte begin : geen aanduiding °

Richting einde: geen aanduiding

Hoogte einde : geen aanduiding °

BESCHRIJVING

1 licht flikkerend oranje rood object, bleef op steeds op dezelfde plaats en een tiental tot vijftiental wit knipperende objecten die zich wel voortbewogen! Kan dit luchtverkeer geweest zijn?

Onze bevindingen

Er is niets bekend over de hoogte waarop de lichten zich bevonden, noch over de richting waarin ze werden waargenomen. Verder wordt er geen reden opgegeven waarom de witte knipperlichten niet aan vliegverkeer zouden kunnen toegeschreven worden. Het stationaire licht zou de oranjekleurige ster Arcturus kunnen zijn geweest die zich op het tijdstip van de waarneming laag aan de horizon in het WNW bevond.

Evaluatie: te weinig gegevens

WAARNEMINGSCOÖRDINATEN

Datum: 18/10/2012

Plaats: Testelt

Tijdstip: “+/- 19u30”

Duur: “om 20u28 nog steeds zichtbaar”

Bijzonderste kenmerken: "een geel-rode vuurbol die van oost naar west vloog"

RICHTING EN HOOGTE

Richting begin: Z

Hoogte begin : 45 °

Richting einde: geen aanduiding
Hoogte einde : geen aanduiding °

BESCHRIJVING

bewegende lichtvlek die altijd van links naar rechts en terug van rechts naar links beweegt, ze volgt altijd hetzelfde ritme en hetzelfde traject. Is momenteel nog steeds bezig.

Onze bevindingen

Naar alle waarschijnlijk zag de melder een "skybeamer" (ook "skytracer" of "skytracker" genoemd) van een discotheek of evenement in de buurt. Deze felle, beweegbare lichtspots worden gebruikt om de aandacht te trekken. Het schijnsel ervan op lage bewolking zorgt vaak voor UFO-meldingen. Wanneer de atmosfeer onder het wolkendek vrij is van aerosols, is de lichtstraal zelf niet zichtbaar en ontstaat de indruk van lichtgevend schijven die vlak onder, tussen of zelfs boven de wolken lijken te manoeuvreren.

Evaluatie: lichtspot

WAARNEMINGSCOÖRDINATEN

Datum: 21/10/2012

Plaats: Gent

Tijdstip: "21u30"

Duur: "ongeveer 3 minuten"

Bijzonderste kenmerken: "fel licht met de kleur van een kaarsvlam"

RICHTING EN HOOGTE

Richting begin: OZO

Hoogte begin : 55 °

Richting einde: WNW

Hoogte einde : 20 °

BESCHRIJVING

Wij zaten in de tuin met 5. Plots zagen we boven ons een fel licht, met ongeveer de kleur van een kaarsvlam; geel met een beetje oranje.

Het licht was fel, en leek groot, leek een volume te hebben ahw een ballon die licht gaf. Ik zeg leek, omdat het heel moeilijk in te schatten was door de felheid van het licht.

Het licht bewoogde zich met een snelheid die te groot leek voor een vliegtuig in een schijnbaar rechte lijn van het oosten/zuidoosten naar het westen/noordwesten. Het passeerde niet net over ons, maar langs ons iets ten zuiden/zuidwesten. Soms leek het dat het van zijn koers afweek naar beneden of naar

opzij. Het leek niet helemaal rechtdoor te gaan soms. Dit kan ook veroorzaakt zijn doordat we dachten toen dat het een meteoriet was en verwachtten dat hij meer en meer zou vallen en vertragen. Dit gebeurde echter niet.

Uiteindelijk heeft het licht min of meer dezelfde koers gehouden tot het na enkele minuten buiten zicht was.

Het licht had GEEN staart, helemaal niet.

Wij dachten eerst dat het een heel grote felle meteoriet was, en gingen bijna een wens doen. Er was echter geen staart die men bij zo'n verbranding toch verwacht. Wij dachten ook aan een vliegtuig, maar een vliegtuig -zoals er minuten later één overvloed- heeft veel zwakkere en knipperende lichten, en heeft geen sterk geel licht, ook niet uit de straalmotor. Een raketmotor dacht ik even, maar (de beelden indachtig van ruimteveren die vertrekken) ook daar is niet één rond fel licht te zien, maar een langere uitstoot van verbranding, met een langwerpige licht. Het licht dat wij zagen veranderde ook niet van vorm toen het langs ons vloog.

Nog relevante informatie: De lucht was volledig bewolkt op dat moment, zodat met absolute zekerheid kan gezegd worden dat het licht zich tussen de grond en het wolkendek bevond. Mogelijks kan iemand zelfs precies te weten komen hoe hoog de wolken op dat moment waren. Spijtig genoeg mweet ik niet waar ik dit kan zoeken.

Wat ik nog niet vermeld heb is dat er absoluut geen geluid te horen was buiten de normale omgevingsgeluiden.

Ik ben van nature een scepticus, en als master in de psychologie weet ik veel over hoe waarnemingen ons kunnen bedriegen. Daarom heb ik tijdens het verschijnsel zo goed mogelijk opgelet, heb ik zoveel mogelijk details bekeken en onthouden (e.g. over wolkendek) die me zouden kunnen helpen onze observatie later te onderzoeken.

Ik kan echter niet anders dan concluderen dat het

-geen normaal vliegtuig was, alleszins niet van een type dat ik ooit al zag.

-geen meteoriet, tenzij een meteoriet zonder staart kan branden op een of andere manier, en de lucht kan doorkruisen terwijl het lijkt dat hij rechtdoor vliegt én dit gedurende minuten, op redelijk lage hoogte (onder wolkendek)

-geen helicopter of ballon wegens veel te snel

Indien u nog informatie wenst hoop ik dat u me zeker contacteert. Ik ben vooral heel nieuwsgierig of nog andere mensen dit gezien hebben.

Ik vind er niks van in google, maar het was zo enorm opvallend en langdurig dat het me onwaarschijnlijk lijkt dat buiten de 5 mensen in de tuin niemand iets zag.

Laat u me weten of u nog meldingen van deze avond hebt?

Mvg, M.V.E.

Onze bevindingen

De beschrijving strookt met een waarneming van een vuurballon die op niet al te grote hoogte passeert. Hoewel het op het tijdstip van de waarneming wat nevelig was en vrijwel windstil aan de

grond, kan er met toenemende hoogte toch nog een (geringe) luchtstroming bestaan hebben die verantwoordelijk was voor het voortdrijven van het object. De hele dag is er een wind uit oostelijke richtingen geweest, en het Wunderground station te Gentbrugge geeft af en toe nog een vlaag van 1.6 km/u aan de grond aan, bijv. rond 20u30 en 22u20. Gebruik makend van een empirische uitdrukking die het verloop van windsnelheid met toenemende hoogte weergeeft kan geschat worden dat een windsnelheid (en dus snelheid van het object) van 0.77 m/s tot 0.94 m/s mogelijk is geweest in de laag tot 200 meter hoogte. Dit correspondeert met een lengte van 139 – 169 meter van het in totaal drie minuten waargenomen traject, in combinatie met een hoogte van 40 – 49 meter waarop het object gevlogen kan hebben.

Evaluatie: zeer waarschijnlijk vuurballon

WAARNEMINGSCOÖRDINATEN

Datum: 21/10/2012

Plaats: Aalst

Tijdstip: “23u20”

Duur: “30 seconden”

Bijzonderste kenmerken: "fel oranje/gele bol"

RICHTING EN HOOGTE

Richting begin: NO

Hoogte begin : 45 °

Richting einde: W

Hoogte einde : 15 °

BESCHRIJVING

Ik wandelde naar huis. Ik zag een fel-oranje, geelachtige bol razendsnel van noordoost naar west vliegen (richting Lede). het object had een onnatuurlijk korte, vuurachtige staart om op die snelheid een meteoriet te zijn. Toen het westelijk aan de horizon verdween zag ik een lichtflits, maar hoorde daags erna geen melding van een neergestorte meteor.

Onze bevindingen

De beschrijving van het waargenomen verschijnsel (“fel-oranje, geelachtige bol”, “razendsnel”, “vuurachtige staart”) doet een meteor vermoeden. De meteorenzwerm *Orioniden* bereikt op zondag 21 oktober 2012 rond 21 uur zijn maximum. Rond 06:00 uur staat de radiant van de zwerm in het hoogste punt (op 54°) aan de hemel. Onder ideale omstandigheden zijn er van deze zwerm zo'n 25 meteoren per uur te verwachten. Vermoedelijke werd de lange waarnemingsduur van 30 seconden overschat.

Evaluatie: waarschijnlijk meteor

WAARNEMINGSCOÖRDINATEN

Datum: 22/10/2012

Plaats: Beveren

Tijdstip: “20u05”

Duur: “10 minuten”

Bijzonderste kenmerken: een moeder en dochter zien een helder lichtverschijnsel

RICHTING EN HOOGTE

Richting begin: O

Hoogte begin : 90 °

Richting einde: O

Hoogte einde : 90 °

BESCHRIJVING

gisteren avond rond 20u ging ik even in mijn tuin staan omdat ik het binnen warm haden ik heb soms de gewoonte om dan wat naar de hemel te kijken naar de sterren en voorbij komende vliegtuigen.....mijn zoontje van 9 was mee naar buiten gekomen want die wou me iets vragenen keek ook mee naar boven....ik zag vele sterren , want het was een heldere avond (zonder wolken) en boven ons zagen we wat ik dacht een heel heldere ster die stil stond (die bewoog helemaal niet).....enkele minuten later begon die zich te verplaatsen (een vliegtuig kon het niet zijn , want dat hangt niet stil, en het flikkerde ook niet , met een rood licht zoals de meeste vliegtuigen) naar oostelijke richting, en stopte weer abrupt en bleef weer enkele minuten stilstaan ...om dan vervolgens redelijk snel terug te bewegen ...en dan plotseling te verdwijnen !! ???....raar !! ik weet niet wat het was hoor, en mijn zoontje heeft het ook allemaal gezien. Ik heb dit niet kunnen filmen , daar ik geen camcorder heb en mijn gsm weinig pixels heeft om te filmen.

Onze bevindingen

www.freemeteo.com bevestigt een wolkenloze nacht met een zwakke ONO-wind te Antwerpen. Even werd gedacht aan een autokinetisch effect waarbij stilstaande lichtpunten die zich tegen een donkere achtergrond bevinden, lijken te bewegen. Er bevonden zich de avond van de waarneming echter geen opvallend heldere sterren aan de oostkant van het zenith. Bovendien vormden de andere sterren goede referentiepunten op deze heldere avond. Ook de plotse verdwijning van het licht laat zich niet door een optische illusie verklaren. We moeten bijgevolg een verklaring voor deze waarneming schuldig blijven.

Evaluatie: niet-geïdentificeerd

WAARNEMINGSCOÖRDINATEN

Datum: 26/10/2012

Plaats: Oudenburg

Tijdstip: “rond 20u”

Duur: “een 5-tal minuten”

Bijzonderste kenmerken: iemand ziet twee rode lichten

RICHTING EN HOOGTE

Richting begin: geen aanduiding

Hoogte begin : geen aanduiding °

Richting einde: geen aanduiding

Hoogte einde : geen aanduiding °

BESCHRIJVING

Het was al donker en de hemel was behoorlijk helder. Ik was op m'n terugweg naar huis toen ik plots twee rode lichten opmerkte in noordoostelijke richting. De lichten knipperden niet. Eén licht stond schijnbaar stil terwijl een ander licht langzaam verschoof naar het ene. Daarna ging ik iemand gaan halen om “het verschijnsel” aan te laten zien. De lichten waren echter al verdwenen.

Vraag me nu af wat de verklaring zou kunnen zijn voor deze twee rode lichten.

Onze bevindingen

Deze waarneming van rode, bewegende lichten die een aantal minuten zichtbaar zijn wijst vermoedelijk op vuurballonnen. Er zijn niet genoeg gegevens om andere mogelijkheden na te gaan, zoals astronomische verschijnselen of vliegtuigen.

Evaluatie: vermoedelijk vuurballonnen

WAARNEMINGSCOÖRDINATEN

Datum: 27/10/2012

Plaats: Bornem

Tijdstip: “22u30”

Duur: “10 minuten”

Bijzonderste kenmerken: "verschillende groepjes rode lichten"

RICHTING EN HOOGTE

*Richting begin: NNO
Hoogte begin : 15 °*

*Richting einde: ZZW
Hoogte einde : 90 °*

BESCHRIJVING

Vanuit het NNO; ZZW kwamen rode lichten overgevlogen (eerst 10à12 in dezelfde route, daarna kleinere groepen 2 tot 5, allemaal perfect in dezelfde lijn) Het waren zeker geen lijnvliegtuigen (die zag ik tegelijk ook wel in de buurt en die hebben flikkerende lichten). De snelheid was ook merkkelijk trager dan van een vliegtuig, maar ik had de indruk dat ze veel hoger zaten. Was zeker geen meteoriet. Als ze loodrecht boven ons vlogen schenen ze in de ruimte te verdwijnen. Ben geen UFO-believer, maar dit was wel heel bizar (mijn vrouw was ook getuige). Heb verschijnsel gefilmd, maar is niet goed gelukt.

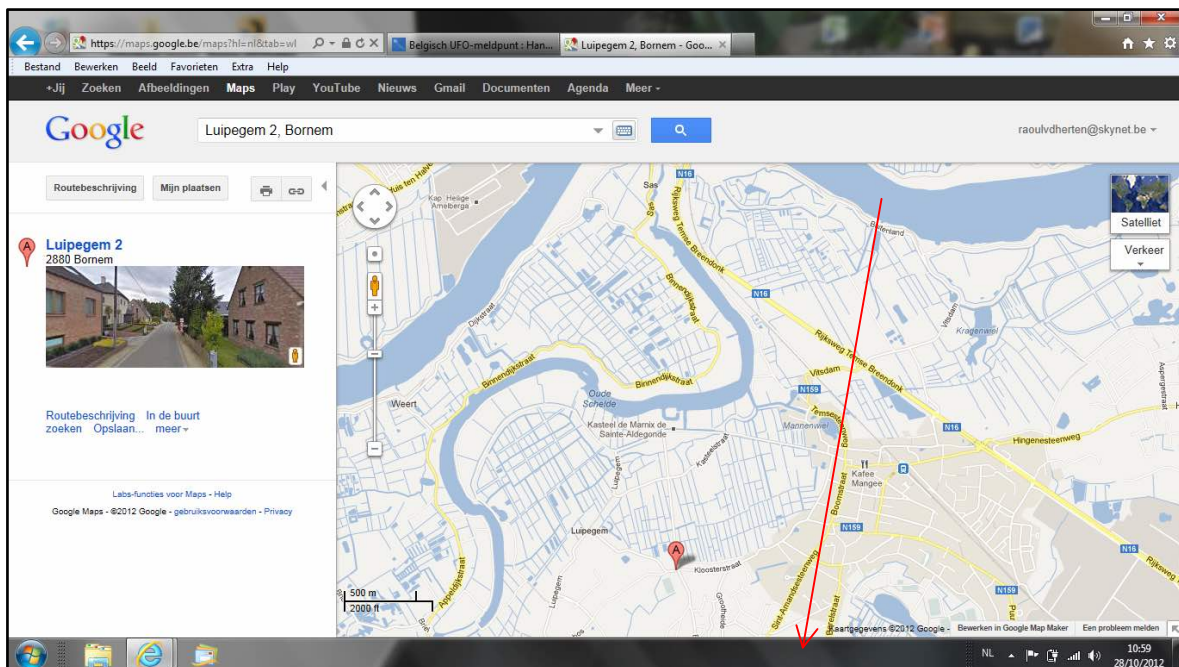


Fig 34: Kaart waarop de getuige de bewegingsrichting van de verschijnselen heeft aangeduid.

Onze bevindingen

Volgens de gegevens van het weerstation IVLAAMSG24 te Bornem kwam de wind om 22u30 uit het noorden (snelheid: 1,6 km/h, dus erg zwak). Deze richting stemt overeen met de bewegingsrichting van de verschijnselen. Dit gegeven, gekoppeld aan de details uit het getuigenrelaas, wijst in de richting van een grote groep vuurballon.

Evaluatie: vuurballonnen

WAARNEMINGSCOÖRDINATEN

Datum: 31/10/2012

Plaats: Leopoldsburg

Tijdstip: “22u40”

Duur: “5 seconden”

Bijzonderste kenmerken: videobeelden van een lichtbol die van kleur veranderde

RICHTING EN HOOGTE

Richting begin: geen aanduiding

Hoogte begin : geen aanduiding °

Richting einde: geen aanduiding

Hoogte einde : geen aanduiding °

BESCHRIJVING

toen ik met mijn telefoon, htc wildfire s, de maan ging filmen merkte iets raars op. In de eerste 5 seconde zie je een bol, die veranderd van kleur en beweegt van boven naar beneden.

Toen ik hem op mijn scherm zag, keek ik ook even gewoon naar de maan maar die was zo fel. Toen ik terug keek was het weg.

Ik heb nog wat met de camera bewogen zodat het toch geen lensflare was.

<http://www.youtube.com/watch?v=V7OAhSSwhpU&feature=g-crec-u>



Fig 35: Een stilstaand beeld uit de video-opname.

Onze bevindingen

De registratie is te kort en te onduidelijk. Bovendien ontbreekt een visuele bevestiging. Mogelijk gaat het om maanlicht dat reflecteert in een stofje of spekseldruppeltje dat zich korte tijd op het glasplaatje voor de lens bevond.

Evaluatie: vermoedelijk reflectie

WAARNEMINGSCOÖRDINATEN

Datum: 31/10/2012

Plaats: Wetteren

Tijdstip: “9u25”

Duur: “1 max 2 minuten”

Bijzonderste kenmerken: een man ziet een oranje licht

RICHTING EN HOOGTE

Richting begin: geen aanduiding

Hoogte begin : geen aanduiding °

Richting einde: geen aanduiding

Hoogte einde : geen aanduiding °

BESCHRIJVING

ik liet de hond buiten tijdens een pauze van de film en zag een oranje rood licht uit zuidelijke richting komen en dacht hee en heli of zo , maar de snelheid was te hoog en ik hoorde geen geluid ik liep binnen om mijn kamerjas en toen ik terug buiten kwam zag ik uit het zuiden drie gelijkaardige lichten aan een snelheid komen die niet te vergelijken was met een jet of iets wat ik ken, de lichtpunten verspreiden zich in de richting van het oosten en noorden , ik hoorde geen enkel geluid van een jet of propelor en de de lichten veranderden niet van sterkte ondanks het razendsnel veranderen van positie, ik heb veel intrese voor vliegtuigen en dergelijke maar wat ik deze avond zag is voor mij onverklaarbaar :de snelheid ,geen geluid, lichtsterkte, ik lichte mijn vrouw in en zij zag meteen aan mijn blik dat ik iets onwarschijnlijk had gezien, ben er nog niet goe van , dit moeten nog mensen gezien hebben

Beste

ik was na de waarneming behoorlijk van mijn melk en ben wat gaan rondneuzen naar dat soort verschijnsels ik vermoed dat er op een halloweenfuif in de streek hier van die papieren balonnen met een kaarsje in zijn opgelaten, er was die avond veel wind, dit zou de snelheid kunnen verklaren en de lichtsterkte die niet veranderde ondanks de verplaatsing zou daar ook kunnen een verklaring voor zijn, ik zal regelmatig in de lucht blijven kijken , want ik blijf toch gefacineerd door dat soort dingen alvast bedankt voor uw reactie en misschien tot later

Onze bevindingen

Volgens het weerstation van Chievres kwam de wind om 21u25 uit het zuiden (snelheid: 14,8 km/u). Dit gegeven, gekoppeld aan de details uit het getuigenrelaas wijzen in de richting van vuurballonnen. Voor het afronden van het onderzoek naar deze melding ontving het Belgisch UFO-meldpunt een mail van de getuige waarin deze schreef dat hij waarschijnlijk vuurballonnen had waargenomen.

Evaluatie: vuurballonnen

WAARNEMINGSCOÖRDINATEN

Datum: 31/10/2012

Plaats: Niel

Tijdstip: "23u10"

Duur: "3 uur"

Bijzonderste kenmerken: "vliegend object met rode/groene lichten en 2 straalmotoren"

RICHTING EN HOOGTE

Richting begin: geen aanduiding

Hoogte begin : geen aanduiding °

Richting einde: geen aanduiding

Hoogte einde : geen aanduiding °

BESCHRIJVING

Het vliegend object meld ik nu maar pas omdat jullie de pagina hebben geupdatet en mijn verschijnsel er niet zie tussen staan.

Het vliegend object dat ik heb gezien zag eruit als een discovery ruimteschip met ofwel 1 rood licht als dat niet brandde 1 groen licht en als dat niet brandde waren er aan de achterkant precies 2 straalmotoren. Het object vloog heel traag en maakte het geluid van een helicotper het vloog tamelijk laag maar het was al donker :s het vloog altijd maar rondjes boven de gemeente Niel. Ik heb de politie gecontacteerd na een uur en zij wisten ook van niks dus het was al geen zoekactie van de politie of legerdiensten.

Ik heb 1 video gemaakt voor het geluid en verschillende foto's met mijn gsm maar heb het door het donker niet gedetailleerd kunnen fotograferen.

Mvg James



Fig 36: Foto waarop het groene (eerder wit op deze afbeelding) en rode licht duidelijk te zien zijn.

Onze bevindingen

De beschrijving van het verschijnsel (“1 rood licht als dat niet brandde 1 groen licht”, “maakte het geluid van een helikopter”), het gedrag (“vloog heel traag”, “vloog altijd maar rondjes”) en de ontvangen foto doen een helikopter vermoeden. Ondanks het feit dat de politie volgens de getuige een zoekactie met een helikopter uitsloot is de kans groot dat het om een vlucht van een helikopter gaat.

Evaluatie: mogelijk helikopter

WAARNEMINGSCOÖRDINATEN

Datum: 04/11/2012

Plaats: Heusden-Zolder

Tijdstip: “rond 1u15”

Duur: “2 minuten”

Bijzonderste kenmerken: iemand ziet 3 lichtverschijnselen

RICHTING EN HOOGTE

Richting begin: geen aanduiding

Hoogte begin : geen aanduiding °

Richting einde: geen aanduiding

Hoogte einde : geen aanduiding °

BESCHRIJVING

Die nacht waren er veel haloweentochten dus ikzelf dacht ook eerst aan chinese vuurlampions. Deze ken ik dus na even wist ik zeker dat het dat niet was wat ik zag. Het waren er drie. Twee dicht bij elkaar en een derde een stuk ervan af. Opeens haalde de derde in een fractie de andere twee in. Dus zeker niet wat ik eerst dacht. Dan zouden ze gelijkmatig bewegen tegen dezelfde snelheid. Ze blijven toen even hangen. Daarna bewogen ze in de richting van de horizon. Dus gingen verder van me af. Hiervoor gingen ze van west naar oost. Horizontaal dus. En nu verticaal dus vreemd. En opeens schoten ze weg en verdwenen. Dus doofde niet langzaam. Maar schoten weg.

Onze bevindingen

De beschrijving stemt overeen met een waarneming van een aantal vuurballonnen, hetgeen ook de eerste indruk van de getuige was. De wind aan de grond was ongeveer 10 km/u uit zuidelijke richting, maar kan met stijgende hoogte zowel qua kracht als richting hebben gefluctueerd waardoor het irreguliere gedrag van de objecten verklaard kan worden. Door snel of vrijwel abrupt te doven kan de indruk ontstaan zijn van “wegschieten”.

Evaluatie: vermoedelijk vuurballonnen

WAARNEMINGSCOÖRDINATEN

Datum: 05/11/2012

Plaats: Oostende

Tijdstip: “3u34”

Duur: “5 minuten”

Bijzonderste kenmerken: "een verschijnsel dat leek op een ster"

Hallo mijn naam is B.D. uit Oostende .

Ik weet niet of het een ufo was vannacht maar ik meld u het volgende.

Om 03U34 vannacht kwam ik wakker van een fel licht in mijn slaapkamer ik dacht dat het al morgen was dus ik keek op mijn gsm om de tijd te weten = 03U34 ik zeg dat kan nog geen morgen zijn ik durfde mij niet meer verroeren.Ik was als het ware in mijn bed ‘geplakt’ een halfuurtje later denk ik toen heb ik niet op mijn uurwerk gekeken moest ik naar het toilet en ik weet niet waarom maar toch keek ik even door mijn keukenvenster in de lucht en ik zag precies 1 ster precies flikkeren in wat voor mij precies morse-code was of zo... Kunnen sterren flikkeren? ik keek er 5 min naar maar toen durfde ik ook niet meer ik heb zwarte gordijnen in mijn slaapkamer en normaal komt daar niks van licht door snachts.

toen ik een jaar of 18 was reed ik ook eens naar huis is Oudenburg met mijn fiets na een feestje en vlak voor ik thuis was kwam er een op mij af ik heb het nooit aan iemand gezegd, het ding was ik denk

1,5 m ovaal met ronde gele of witte lichten of iets ertussenin en zweefde wat voor mij heel dicht bij mij leek het was me precies aan het bekijken en toen was het weg met bibberende knieen ben ik naar huis gereden toen wist ik nog niet van meldpunten of zo.

Onze bevindingen

Uit de beschrijving valt niet op te maken of het felle licht zijn oorsprong vond buiten de woning van de getuige (koplampen van een voertuig, zoeklicht van een helikopter,...) of dat het zich, zoals de meldster letterlijk schrijft, “in” de slaapkamer bevond. De omschrijving “ik heb zwarte gordijnen in mijn slaapkamer en normaal komt daar niks van licht door” suggereert het laatste en zou kunnen wijzen op een hypnagogische waarnemingsstoornis. Deze waanbeelden - naast schimmen worden ook heldere lichten en lichtflitsen beschreven - komen voor in een toestand tussen slaap en wakker zijn. Ze zijn niet uitzonderlijk. Ook gezonde mensen ervaren ze. Relevant is verder dat dergelijke visuele hallucinaties altijd gepaard met slaapverlamming (*sleep paralysis*). De betrokkene voelt zich tijdens de “waarneming” alsof hij aan het bed zit vastgekleuisterd (“Ik was al het ware in mijn bed ‘geplakt’”). Ook het feit dat geen geluid van een voertuig of helikopter wordt vermeld, ondersteunt deze mogelijkheid.

De flikkerende ster die een half uurtje later werd opgemerkt is vermoedelijk Sirius geweest. Sirius is de helderste ster aan de hemel en stond op 5 november om 04h00 ‘s morgens een goede 20° boven de zuidelijke horizon. Het fonkelen - in wetenschappelijke termen *scintillatie* genoemd - zorgt bij deze ster regelmatig voor UFO-meldingen (zie bijvoorbeeld ook de waarneming uit Wetteren van 15 oktober 2012).

Noot: de herinnering aan de gebeurtenis in Oudenburg waarmee de meldster haar beschrijving afsluit, werd niet in de slotevaluatie opgenomen. Niet alleen ontbreken elementaire gegevens zoals datum en tijdstip, ook wordt de tijdspanne tussen de feiten en de melding te groot geacht om hier nog zinvol onderzoek naar te verrichten.

Evaluatie: vermoedelijk hypnagogische hallucinatie / Sirius

WAARNEMINGSCOÖRDINATEN

Datum: 05/11/2012

Plaats: Zoersel

Tijdstip: “7u30”

Duur: “ongeveer 5 minuten”

Bijzonderste kenmerken: iemand ziet 3 vreemde lichtpunten in de lucht

RICHTING EN HOOGTE

Richting begin: O

Hoogte begin : 25 °

Richting einde: OZO

Hoogte einde : 35 °

BESCHRIJVING

Ik heb de waarneming gedaan rond 07u30 op maandag 05/11/12, ik keek uit mijn keukenraam en zag in de ochtendschemering iets boven de boomlijn in het oost zuid oosten een heldere ster, het klopte niet dacht ik meteen want daar hoorde geen ster te staan op die plaats, maar het punt stond stil en het licht dat uitstraalde, taande ook, net zoals bij een ster. Ik heb er een paar minuten naar gekeken en vond het zeer bizar. Het lichtende punt bewoog helemaal niet, vandaar dat het zo leek op een ster. Toen keek ik heel even weg, en na een paar seconden keek ik terug en zag ik opeens nog een ster vlak naast die ene, dus nu zag ik 2 lichtbolletjes naast mekaar die stil stonden. Toen bleef ik kijken en zag hoe het linkse lichtbolletje zachtjes begon te vervagen en het bewoog langzaam naar rechts omhoog, toen was het weg. Daarna begon de lichtbol die ik het langst had gezien ook te bewegen richting zuiden en het licht verdween, maar ik zag nog wel een donker element traag voortbewegen in de lucht, het had een geometrische vorm met 4 hoeken maar geen vierkant, meer de vorm van een soort vliegtuig. Toen ik naar buiten ging om het beter te bekijken, zag ik niets meer. Het toestel maakte geen lawaai en liet geen spoor van kerosine achter. Enkele kilometers achter onze tuin ligt het vliegveld van Oostmalle en ongeveer in die richting heb ik de waarneming gedaan.

Onze bevindingen

Op de datum van de waarneming was om 7u30 de heldere planeet Venus (magnitude -3,90) in zuidoostelijke richting te zien. Zowel het uiterlijk van het waargenomen verschijnsel ("een heldere ster") als het gedrag ("het lichtende punt bewoog helemaal niet") stemmen overeen met deze verklaring. De andere ster die plots naast Venus te zien was is vermoedelijk de minder felle ster HIP 61941 A.

Het "vervagen" van beide hemellichamen werd hoogstwaarschijnlijk veroorzaakt door hoge sluierbewolking. Naast het vervagen kan ook het schijnbaar bewegen van Venus en de ster hierdoor veroorzaakt zijn. Hierbij krijgt de getuige de indruk dat de sterren van plaatst veranderen terwijl het in werkelijkheid de wolken zijn die voorbij drijven.

Evaluatie: Venus

WAARNEMINGSCOÖRDINATEN

Datum: 05/11/2012

Plaats: Zonnebeke

Tijdstip: "20u08"

Duur: "3 seconden"

Bijzonderste kenmerken: "een wit object"

RICHTING EN HOOGTE

Richting begin: NNW

Hoogte begin : 75 °

Richting einde: NO

Hoogte einde : 75 °

BESCHRIJVING

Toen ik aan het joggen was en voor me uitkeek zag ik plots het licht van een vliegtuig maar iets feller dan normaal(wit)het object vloog enorm snel voorbij ik had al ooit een straaljager zien vliegen in het donker maar dit ging echt 5keer sneller en het maakte geen geluid wat je normaal toch zou moeten hebben , op het moment dat ik het goed besepte was het weg. het vloog zeker binnen het luchtruim wegens het toch een redelijk groot wit licht was . jammer genoeg geen beelden maar was onmogelijk het vloog veel te snel

Onze bevindingen

De korte waarnemingsduur (3 seconden) gecombineerd met een zeer hoge snelheid zouden kunnen wijzen op een felle meteor of een terugkerend stukje ruimteschroot. Aangezien het om een onbekend object gaat is de hoogte niet te schatten. De vermelde grootte (redelijk groot licht) kan een gevolg zijn van de hoge helderheid van het object. Er was verspreide bewolking op 1500-1700 meter hoogte (Freemeteo Koksijde), zodat een object op grotere hoogte (typisch 70 km voor meteor of verbrandend ruimteschroot) waarneembaar kan zijn geweest.

Evaluatie: te weinig gegevens, mogelijk meteor of stukje ruimteschroot

WAARNEMINGSCOÖRDINATEN

Datum: 09/11/2012
Plaats: Herk-de-Stad
Tijdstip: “22u55”
Duur: “5 minuten”

Bijzonderste kenmerken: twee getuigen zien een wit-blauw licht

RICHTING EN HOOGTE

*Richting begin: geen aanduiding
Hoogte begin : geen aanduiding °*

*Richting einde: geen aanduiding
Hoogte einde : geen aanduiding °*

BESCHRIJVING

Mijn broer en ik reden van Lummen naar Herk-de-Stad. Voor ons zagen we een wit-blauw licht. Het vloog eerst oostelijk om daarna terug westelijk te gaan. Toen we het licht naderden stond het boven ons hoofd stil. We stapten uit de wagen en keken naar het object. Het maakte een zoemend geluid, ongeveer als een straalmotor. De vorm was breed en langwerpig. Enkele ogenblikken later vloog het weg richting Hasselt.

Onze bevindingen

De beschrijving van een verlicht object dat een (hoog) zoemend geluid maakt, stil staat en dan weer doorvliegt kan wijzen op de waarneming van een radiografisch bestuurd, elektrisch aangedreven model heli/multikopter. Ook de opgegeven vorm (breed en langwerpig) strookt hiermee. Dit soort objecten zijn steeds vaker aanleiding tot UFO-meldingen.

Evaluatie: vermoedelijk led-verlichte model heli- of multikopter

WAARNEMINGSCOÖRDINATEN

Datum: 09/11/2012

Plaats: Hasselt

Tijdstip: "23u50"

Duur: onbekend

Bijzonderste kenmerken: "een raar object met verschillende kleuren"

RICHTING EN HOOGTE

Richting begin: geen aanduiding

Hoogte begin : geen aanduiding °

Richting einde: geen aanduiding

Hoogte einde : geen aanduiding °

BESCHRIJVING

Beste,

Gisterenavond heb ik heel raar een object gezien van het raam van mijn slaapkamer daarna ik ben buiten gegaan voor beter kijken en die object vloog van dichtbij en stil, met verschillende kleuren(paars kleuren van onder),en ovaal een object was dat en ik ben heel zeker die object was niet een vliegtuig of helikopter.

Onze bevindingen

De beschrijving van de waarneming is te summier. Aan de getuige werd een mail gezonden met de vraag om ons meer details over de waarneming te bezorgen. Hierop kwam geen reactie.

Evaluatie: te weinig gegevens

WAARNEMINGSCOÖRDINATEN

Datum: 10/11/2012

Plaats: Diest

Tijdstip: “19u46”

Duur: onbekend

Bijzonderste kenmerken: foto van een merkwaardig lichtverschijnsel

RICHTING EN HOOGTE

Richting begin: geen aanduiding

Hoogte begin : geen aanduiding °

Richting einde: geen aanduiding

Hoogte einde : geen aanduiding °

BESCHRIJVING

Waarneming pas na thuiskomst op laptop, nachtopname voor avondles.

Ik ben in het bezit van 2 foto's, de eerste genomen om 19:46 (niet bijgevoegd) de tweede om 19:48 (bijgevoegd)



Fig 37: Foto waarop in het midden van de opname het vreemde groene verschijnsel te zien is.

Onze bevindingen

De foto die Mevr. D. ons stuurde toont een vreemde, tolvormige lichtfiguur die pas na het fotograferen op de camera-display werd opgemerkt. De foto die twee minuten eerder werd gemaakt toont een gelijkaardige lichtfiguur op bijna dezelfde plaats in het beeld.

Het gaat hier om reflecties van de straatlamp die zich rechts onder het verschijnsel bevindt.

Op Fig. 38 is te zien hoe dit in zijn werk gaat. Fotografische reflecties dienen immers te voldoen aan de wetten van de optica. Concreet betekent dit dat de lichtbron en het gereflecteerde beeld zich moeten bevinden op gelijke afstanden van een spiegpunt (M), dat zich op zijn beurt op - of vlakbij - het middelpunt van de opname bevindt (M'). Vereist is verder dat de as van het gereflecteerde beeld - doorgaans een spindelvormige lichtfiguur - door M loopt én in de richting van de lichtbron is georiënteerd.

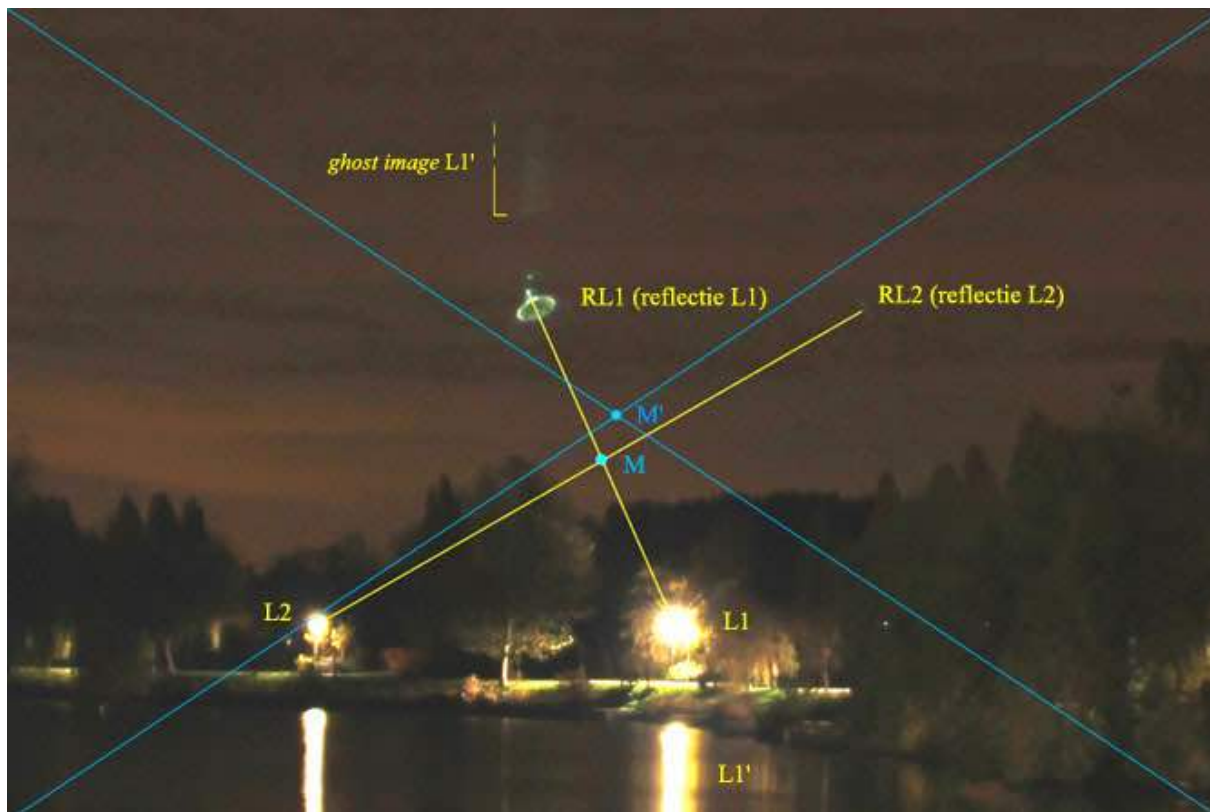


Fig 38: Een detail uit de opname die Mevr. D. om 19h48 maakte. Contrast en helderheid zijn versterkt. Verdere toelichtingen in de tekst.

Op de foto zijn trouwens niet één maar twee reflecties te zien. Die tweede reflectie is aangeduid als RL2. Het betreft slechts een zwak, amper te onderscheiden lichtboogje. Deze tweede reflectie is ook zichtbaar op de foto die om 19h46 werd gemaakt.

Boven de spindelvormige reflectie bevindt er zich een *ghost image* van de reflectie die straatlamp L1 in het rimpelende wateroppervlak veroorzaakte. Zo'n "spookbeeld" is een zwak spiegelbeeld van het origineel. Ook dit soort beelden bevindt zich aan de tegenovergestelde kant van de lichtbron die er verantwoordelijk voor is.

Voor meer voorbeelden van UFO-achtige reflecties en *ghost images*" zie :

- <http://www.caelestia.be/rotterdam.html>
- <http://www.caelestia.be/andenes.html>
- <http://www.caelestia.be/PA-LF-06.html>

Mevr. D. bracht op 16 november 2012 een nieuw bezoek aan de Omer Vanaudenhovenlaan in een poging om met nieuwe foto's de door ons voorgestelde verklaring te toetsen. Meteen na het experiment berichtte zij het meldpunt als volgt: "Tot onze grote verbazing konden we weer dit bijzonder fenomeen waarnemen op onze foto's. Na het verwijderen van de UV- filter stelden we vast dat er niks meer van waar te nemen was, dus hetgeen er beweerd wordt lijkt me de juiste uitleg".

Evaluatie: reflectie in UV-filter

WAARNEMINGSCOÖRDINATEN

Datum: 10/11/2012

Plaats: Zeebrugge

Tijdstip: "22u"

Duur: "2 minuten"

Bijzonderste kenmerken: "een witte bol die cirkelvormige bewegingen maakte"

RICHTING EN HOOGTE

Richting begin: N

Hoogte begin : 90 °

Richting einde: NNO

Hoogte einde : 45 °

BESCHRIJVING

op de kaai van zee brugge vloog er een witte bol cirkeltjes in de hemel toen vloog hij naar links dan naar rechts (dat deed hij 2 keer) en daarna vloog hij aan een zeer hoge snelheid weg.

Onze bevindingen

Volgens Wunderground weerstation Heist aan zee was het ten tijde van de waarneming onbewolkt. Dit maakt een verklaring als lichtspot weinig aannemelijk. Een andere mogelijkheid is een stuntend modelvliegtuig/helikopter uitgerust met (LED)verlichting. Dit soort objecten geeft steeds vaker aanleiding tot UFO meldingen. Er zijn echter te weinig gegevens voorhanden om dit te bevestigen.

Evaluatie: te weinig gegevens, mogelijk afstand-bestuurd vliegtuigje of helikopter

WAARNEMINGSCOÖRDINATEN

Datum: 10/11/2012

Plaats: Wilrijk

Tijdstip: “20u20”

Duur: “+/- 5 minuten”

Bijzonderste kenmerken: "2 oranje bollen in de lucht"

RICHTING EN HOOGTE

Richting begin: pas d'indication

Hoogte begin : pas d'indication °

Richting einde: pas d'indication

Hoogte einde : pas d'indication °

BESCHRIJVING

Je marchais avec mon mari et mes enfants sur la Krijgslaan depuis la Boomseseesteenweg en direction de la Gaillaitlaan. En arrivant à hauteur de l'espace vert qui se trouve sur la droite nous avons vu dans le lointain, d'abord 1 boule orange directement suivie d'une 2ème boule orange à droite de la 1ère et un peu plus bas qui montaient à la verticale de derrière les arbres et bien à droite des bâtiments de l'hôpital UZA d'Edegem. Arrivés à une certaine hauteur (plus haut qu'un building), les 2 boules (la 1ère suivie de la 2ème) se sont mises à circuler horizontalement vers la gauche (en faisant un angle droit avec la verticale qu'elles venaient de 'tracer'), du Sud-Est vers le Nord-Est, comme si elles survolaient la E19 en direction d'Anvers. Du moment qu'elles se sont mises à avancer, elles sont devenues un petit point lumineux blanc. La 1ère a disparu mais nous pouvions encore suivre le 2ème point lumineux blanc jusqu'à ce qu'il disparaisse derrière les habitations. Leur vitesse n'était ni lente ni rapide. Il faisait calme et n'avons entendu aucun bruit de moteur ou autre. Au départ nous avons pensé qu'une fête avait lieu dans le lointain d'où les gens faisaient s'envoler des lampions car c'était vraiment la couleur du feu, puis lorsque l'on a vu qu'il n'y en avait que 2, à des montgolfières mais cela montait trop vite. Ensuite à des hélicoptères qui survolaient l'autoroute mais à ma connaissance des hélicos n'ont pas de lumière orange mais bien un phare blanc et des lumières clignotantes vertes et rouge. Hors ces engins n'avaient pas de lumières rouge ni verte et encore moins clignotantes. De plus je ne pense pas qu'ils décollent à la verticale. Est-il possible de vérifier de quoi il s'agissait? Pourrais-je être tenue au courant? Car les enfants ont pris peur et étaient soulagés de rentrer à la maison! Je vous remercie d'avance et reste à votre disposition pour des informations complémentaires. Bien à vous, V.

Vertaling

Ik stapte met mijn man en mijn kinderen op de Krijgslaan via de Boomseseesteenweg in de richting van de Ga(i)llaitlaan. Ter hoogte gekomen van de groene zone die zich rechts bevindt, zagen we in de verte eerst 1 oranje bol, onmiddellijk gevolgd door een 2de oranje bol, rechts van de 1ste en een beetje lager, die verticaal opsteeg van achter de bomen en een stuk rechts van de gebouwen van het UZA ziekenhuis van Edegem. Eens op een bepaalde hoogte gekomen (hoger dan een building), begonnen de 2 bollen (de 1ste gevolgd door de 2de) horizontaal naar links rond te cirkelen (in een rechte hoek met het verticale traject dat ze tot dan hadden gevolgd), van het zuidoosten naar het

noordoosten, alsof ze de E19 overvlogen richting Antwerpen. Vanaf het moment dat ze zich vooruit begonnen te bewegen, werden ze zichtbaar als een klein wit lichtpunt. Het 1ste is verdwenen maar het 2de lichtpunt hebben we nog kunnen volgen tot het achter de huizen verdween. Hun snelheid was niet traag en ook niet snel. Het was stil en we hebben geen geluid van een motor of wat dan ook gehoord. Eerst dachten we dat er in de verte een feest aan de gang was waar mensen lampions oplieten want het was echt de kleur van vuur, maar toen we zagen dat er maar 2 waren dachten we aan zeppelins, maar daarvoor steeg het te vlug. Vervolgens dachten we aan helikopters die de autosnelweg overvlogen maar voor zover ik weet hebben heli's geen oranje licht maar wel een witte spot en groene en rode knipperlichten. Deze lichten hadden geen rode of groene lichten en knipperden helemaal niet. Trouwens ik denk niet dat ze verticaal opstegen. Is het mogelijk te verifiëren waar het hier om gaat? Kan ik op de hoogte worden gebracht? Want de kinderen hebben een schrik gepakt en waren opgelucht dat ze het huis binnen konden! Ik dank u alvast en blijf te uwer beschikking voor aanvullende informatie. Groeten, V.

Onze bevindingen

Uit de plaatsbeschrijving kan worden opgemaakt dat de lichten zich bij de aanvang van de waarneming effectief in zuidoostelijke richting bevonden. Het afgelegde traject parallel met de E19, moet ruwweg Z-N zijn geweest. Dit strookt met de windrichting aan de grond die volgens het weerstation van Aartselaar (IANTWERP8) om 20h15 zuid-zuidoostelijk was (snelheid: 8 km/h). Dit gegeven gekoppeld aan de beschrijving van de verschijnselen ("kleur van vuur", stijgende beweging, één licht dat uitdooft) wijzen in de richting van een duo vuurballonnen. De cirkelende bewegingen zijn vermoedelijk toe te schrijven aan circulaire luchtstromen die zich voordoen in een open terrein waar hoge gebouwen staan, in dit geval de gebouwen van het UZA-ziekenhuis.

Evaluatie: vuurballonnen

WAARNEMINGSCOÖRDINATEN

Datum: 16/11/2012

Plaats: Bekkevoort

Tijdstip: "23u05"

Duur: "10 minuten"

Bijzonderste kenmerken: "oranje lichtverschijnsel met een vreemde gloed"

RICHTING EN HOOGTE

Richting begin: ZZW

Hoogte begin : 50 °

Richting einde: NNO

Hoogte einde : 50 °

BESCHRIJVING

Ik reed met mijn wagen op de N2, N29 tussen de afrit Bekkevoort en Diest, het was 23u05 door de voorruit van mijn auto zag ik in de verte een oranje licht mijn richting uitkomen eerst dacht ik dat het

een vliegtuig was Diest licht immers op de aanvliegroete van Zaventem maar het kwam steeds lager vliegen en werd steeds helderder ik ging aan de kant van de weg staan het oranje licht werd steeds intenser toen het licht ongeveer boven mijn auto was bleef het plots stil hangen er verscheen een donut vormige gloed rond het licht die na ongeveer 30 seconden verdween daarna vloog het traag terug uit de richting waaruit het gekomen was terwijl de lichtintensiteit terug afnam. op het moment van de waarneming was het bewolkt dus alles heeft zich op geringe hoogte afgespeeld ik heb er ook op gelet of er navigatieverlichting te zien was dit was niet het geval, ik had mijn radio uitgezet en raam geopend maar ik kon niets horen dat op een vliegtuig of helikopter leek, spijtig genoeg heb ik geen beeldmateriaal omdat er op mijn gsm geen camera staat. Als u nog meer informatie wil kan u mij altijd via e-mail contacteren.

Vriendelijke groet

D.L.

Onze bevindingen

Het verschijnsel dat werd waargenomen heeft uiterlijke kenmerken van een vuurballon (“oranje licht”). Toen het verschijnsel zich boven de getuige bevond zag deze een “donut vormige gloed”. Deze vorm is precies wat er te zien is bij het langs onderen bekijken van een vuurballon. Men ziet duidelijk de centrale vlam met daar rond het omhulsel van de ballon.

Op het moment van de waarneming blies er volgens de windgegevens in Schaffen een variabele wind met snelheden van 5,6 km/u. Dit zou kunnen verklaren waarom de ballon tijdens de waarneming terugvloog naar het oorspronkelijke punt waar hij eerst werd waargenomen. Het feit dat de getuige geen geluid hoorde is eveneens een typisch kenmerk voor een waarneming van een vuurballon.

Evaluatie: waarschijnlijk vuurballon

WAARNEMINGSCOÖRDINATEN

Datum: 17/11/2012

Plaats: Maaseik

Tijdstip: “rond 18u45”

Duur: onbekend

Bijzonderste kenmerken: foto's met een onbekend lichtpunt

Geachte,

Ik was gisteren (rond 18.45) foto's aan het nemen in mijn tuin om mijn nieuwe lamp te testen. Het was zwaar bewolkt (geen sterren) en beetje regenachtig. Ik ging foto's maken met een lange sluitertijd (van 15 tot 25 seconden). Toen ik de foto's omzette naar de pc, zag ik dat er een lichtpunt stond op 3 foto's. Dat lichtpunt staat op exact dezelfde plaats op de drie foto's. (foto's gemaakt met statief). Het kan geen vliegtuig zijn, want dan zou er een streep van licht zichtbaar zijn door de sluitertijd... Naderhand heb ik het statief verplaatst en was het lichtpuntje weg. Ik stuur u de originele foto's door. Ik weet niet of jullie hier iets me kunnen doen...

Bijlage: foto's met lichtpunt : 32-33-34 en foto 35 is de foto erna gemaakt. Tussen elke foto zit max. 2 minuten speling.

Groeten!

R.G.





Fig 39: De vier foto's die naar het meldpunt werden gezonden.

Onze bevindingen

De lichtvlekjes op de foto's zijn wel degelijk veroorzaakt door licht dat weerkaatst werd in het lensensysteem van de camera of in een filter dat voor de lens was geplaatst. Uitzonderlijk is dat de lichtbron die de reflecties veroorzaakte zich kennelijk buiten het opnameveld bevond, naar alle waarschijnlijkheid net links buiten beeld.

In tegenstelling tot wat de fotograaf meent, is een gelijkaardig lichtvlekje ook te zien op foto nr. 35 die werd genomen nadat het statief was verplaatst.




Fig 40: Links een uitvergroting van foto nr. 32 met linksboven het niet-geïdentificeerde lichtvaaltje. Rechts een gelijkaardig vlekje op foto nr. 35, nu vóór het dak van één van de huizen.

Figuur 41 is een montage waarbij fragmenten van foto's 32 en 35 over elkaar werden gelegd. De lijnen geven de oriëntatie aan van de twee onderscheiden reflecties. De lichtbron die verantwoordelijk was voor de reflecties moet zich nabij het convergentiepunt van beide assen hebben bevonden. Naar alle waarschijnlijkheid gaat het om een straatlamp. Dat vermoeden wordt gesterkt door het feit dat de gevels van de huizen uiterst links op de foto aan die kant helder verlicht zijn.



Fig 41: Overlay van foto's 32 en 35 met aanduiding van de plaats waar de voor de reflecties verantwoordelijke lichtbron zich vermoedelijk bevond.

Op een mail die het meldpunt naar de fotograaf stuurden, en waarin onder meer gevraagd werd of er zich onmiddellijk links van deze huizen een heldere lichtbron bevindt, kwam er geen reactie. Ook onze vraag of er bij het maken van de foto's een filter voor de lens was geplaatst, bleef onbeantwoord.

Evaluatie: reflecties in lens of filter

WAARNEMINGSCOÖRDINATEN

Datum: 18/11/2012

Plaats: Brugge-Gent

Tijdstip: "14u10"

Duur: "6 minuten"

Bijzonderste kenmerken: "een motorisch aangedreven langwerpige vliegend voorwerp"

RICHTING EN HOOGTE

Richting begin: geen aanduiding

Hoogte begin : geen aanduiding °

Richting einde: geen aanduiding

Hoogte einde : geen aanduiding °

BESCHRIJVING

Op 18/11/2012 zat ik op de trein vanuit Brugge naar Gent toen ik plots bij heldere hemel een, blijkbaar motorisch aangedreven, vliegend voorwerp (langwerpig van vorm) zag vliegen. Dit vloog aan een grote snelheid (ongeveer zelfde waarnemingsnelheid van de rijdende trein), dus op hoogte moet dit veel sneller zijn geweest! Naast de zichtbare uitlaatpluimen van andere vliegtuigen die zichtbaar waren aan de hemel had dit voorwerp een heel korte uitlaatpluim! Volgens mij ook afkomstig uit 4 motoren (ik naam 4 korte uitlaatpluimen, naast elkaar). Ik heb dit voorwerp met mijn smartphone enkele minuten gefilmd. De film is te groot (11 mb) om te uploaden maar ik heb enkele momentopnames geselecteerd!

Het filmpje kan ik gerust via een ander medium bezorgen indien gewenst)... misschien betreft het wel een vliegtuig, maar ik vond het toch raar en zou graag wat meer weten hierover!




Fig 42: Een stilstaand beeld uit de originele videobeelden

Onze bevindingen

Onderaan links op de meegestuurde afbeelding is de zon te zien. Deze bevond zich op het tijdstip van de waarneming in het ZZW (azimut: 205°). Het centrum van de zonnenschijf zat toen 16° boven de horizon. Uitgaande van een standaardlens van 50mm bevond het te identificeren object zich bijgevolg een vijftiental graden meer zuidelijk dan de zon en een tiental graden hoger.

De kenmerken van het verschijnsel lijken in alle opzichten op een kort condensspoor. Ook in de beschrijving die de getuige geeft is geen element te vinden dat die mogelijkheid tegenspreekt. Dat andere condenssporen langer en stabielere waren laat zich verklaren doordat deze contrails zich op een andere hoogte vormden, m.a.w. in luchtlagen waar een andere temperatuur en vochtigheid heerst.

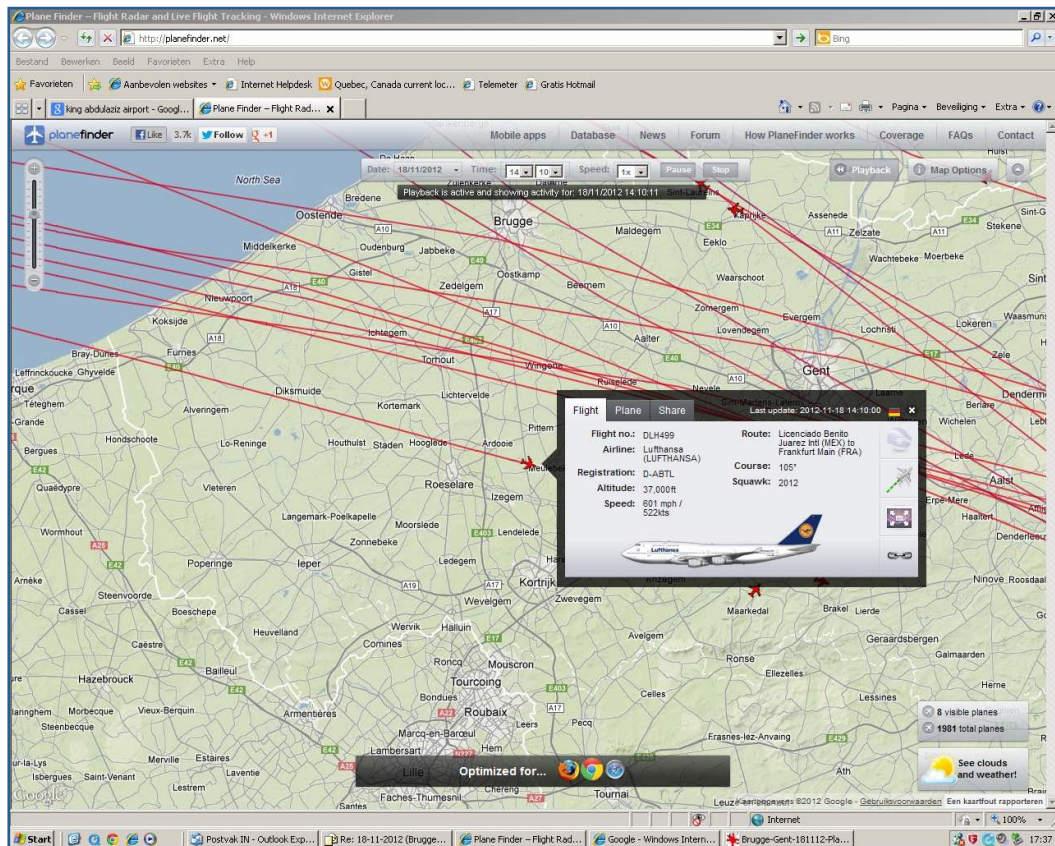


Fig 43: Een screenshot van de Plane Finder gegevens waarop de Boeing 747-400 van Lufthansa te zien is.

Nazicht met Plane Finder leert dat er op 18 **november** 2012 om 14u10 een viermotorige Boeing 747-400 van Lufthansa bijna parallel met de trein mee vloog. Het vliegtuig kwam van Mexico City en was op weg naar Frankfurt Airport. Het volgde daarbij een koers van 105° (de richting die de trein uitging was 119°). Op het tijdstip van de waarneming had dit toestel een kruissnelheid van ongeveer 967 km/h (de gemiddelde treinsnelheid van Brugge naar Gent ligt tussen de 90 en 150 km). De Boeing vloog op een hoogte van ongeveer 11,2 km. De afstand tot de trein bedroeg circa 21 km. Daaruit kan worden berekend dat het toestel vanuit de trein onder een elevatie van ongeveer 28° moet zijn gezien, wat goed strookt met de positie ten opzichte van de zon op de afbeelding.

Een viermotorige Boeing strookt ook met de vier uitlaatpluimen die werden gezien.

Evaluatie: Boeing 747

WAARNEMINGSCOÖRDINATEN

Datum: 19/11/2012

Plaats: Lichtaart

Tijdstip: "15u51"

Duur: "ongeveer 2 minuten"

Bijzonderste kenmerken: "een blauwachtig object"

RICHTING EN HOOGTE

*Richting begin: geen aanduiding
Hoogte begin : geen aanduiding °*

*Richting einde: geen aanduiding
Hoogte einde : geen aanduiding °*

BESCHRIJVING

Het was redelijk heldere hemel, het blauwachtig object verplaatste zich van ZW naar NO in een redelijk tempo. Ik dacht eerst aan een paraglider, maar het maakte geen geluid en verplaatste zich sneller dan desbetreffende. Mijn vrouw zag het voor het eerst, daarna ben ik het gaan filmen, tot het achter de bomen verdween. Het probleem is dat ik alleen filmmateriaal heb (MP4) en kan deze niet doorsturen.

Hebt u voorstellen om deze bij u te krijgen ?



Fig 44: Een uitvergroot stilstaand beeld uit de ontvangen video-opname.

Onze bevindingen

Op uitvergroete beelden van de video is onderaan het blauwe object een donker vlekje te zien (zie Fig. 44, en in het bijzonder de eerste twee uitvergrotingen). Mogelijk is het de mand van een heteluchtballon met een ongewone vorm. Gedacht werd aan de Belgische smurfenballon, een *special shape* ballon in de vorm van de bekende stripkabouter. Een vergelijking met het object op de videobeelden bracht echter een aantal verschillen aan het licht. Verificatie met andere *special shapes* uit de fotocollectie van Bart GEERAERTS (<http://www.specialshapes.nu/>) leverde ook geen match op.



Fig 45: Een uitvergroting van het verschijnsel tijdens verschillende fases van de opname.

Het “redelijke tempo” waarmee het object zich voortbewoog, strookt ook minder goed met een metersgroot voorwerp op grote afstand. Volgens de nabijgelegen weerstations van Vorselaar (IJGJHOST2) en Meerhout (IANTWERP23) was het op het tijdstip van de waarneming aan de grond windstil tot zeer kalm. In geval het object met de wind meebewoog, is een relatief kleine tros met blauwe speelgoedballonnen dus waarschijnlijker. Het vlekje onder de tros zou dan bijvoorbeeld een wenskaart kunnen zijn die met de ballonnen mee de lucht inging, of een strik die de ballonnen samenhoudt. Vooral het eerste beeld in Fig. 45 lijkt in de richting te wijzen van een tros samengesteld uit zo’n 30 to 50 kleine heliumballonnen.

Evaluatie: vermoedelijk tros ballonnen

WAARNEMINGSCOÖRDINATEN

Datum: 22/11/2012

Plaats: Antwerpen

Tijdstip: “0u30”

Duur: “1 minuut 20 seconden”

Bijzonderste kenmerken: vreemde objecten op videobeelden

RICHTING EN HOOGTE

Richting begin: geen aanduiding

Hoogte begin : geen aanduiding °

Richting einde: geen aanduiding

Hoogte einde : geen aanduiding °

BESCHRIJVING

Rond 12h30 hoorde ik vreemde geluiden, best te beschrijven als metaal schurend over ander metaal. Ik besteedde er weinig aandacht aan tot ik me de filmpjes herinnerde die op het internet circuleren met dezelfde geluiden.

Ik heb toen mijn camera genomen en van op het terras het geluid opgenomen. Ik filmde richting ZO vanaf de Carnotstraat.

Toen ik het filmje op mijn PC had geupload, merkte ik bij het bekijken twee objecten die ik met het blote oog niet had waargenomen omdat ze door het zonlicht waren geblokkeerd. De camera heeft ze

*echter wel opgepikt. Een object is stationair (lijkt op een ster of planeet) terwijl een ander object traag van rechts naar links over het beeld glijdt.
Het filmpje is ter beschikking indien u dit nodig acht. Het is echter te lang om toe te voegen.*

Onze bevindingen

Aan de getuige van deze waarneming werden bijkomende vragen gezonden. Hierop kwam geen reactie. Aangezien er sprake is van beeldmateriaal werd dit opgevraagd maar ook deze vraag bleef onbeantwoord. Het gebrek aan bijkomende informatie en het feit dat de getuige niets visueel heeft waargenomen (“twee objecten die ik met het blote oog niet had waargenomen”) maken verder onderzoek zinloos.

Evaluatie: te weinig gegevens

WAARNEMINGSCOÖRDINATEN

Datum: 22/11/2012

Plaats: Bray Dunes (Frankrijk)

Tijdstip: “8u15”

Duur: onbekend

Bijzonderste kenmerken: "iets dat leek op een meteor" "

Bonjour,

Ce matin en fumant ma clope par la fenêtre j'ai observée le ciel puis j'ai remarquée comme une météorite qui tombait au début elle descendait normalement avec une légère trainée puis il me semble que ça à stagner mais cela doit être du à la distance visuel ensuite la trainée avait disparu mais cela continuait de descendre puis dans les deux minutes qui ont précédé je ne sais pas si c'est lié j'ai vu apparaître 6 avions allant en sa direction il est était 8h15 à peu près j'habite Bray dunes dans le nord de la France et cela de ma fenêtre se passait au dessus du territoire belge. J'ai appeler ce matin la gendarmerie, la dame ne m'as pas vraiment pris au sérieux et ma dit d'aller sur un site de météorologie ou d'appeler la police belge. Je n'ai pas trouver de site météorologiques à part météo France sur quoi je n'ai rien trouvée et pour la police belge pas trop envié de rappeler en me faisant passer pour une folle bref j'espère que vous pourrez m'aider en tout cas ceci est très troublant mon ami a vu avec moi cette scène et on en a conclu que c'était peut être un satellite qui se mourait ou bien une petite astéroïde enfin je ne sais pas en tout les cas ce n'était sûrement pas un avion ou une connerie dans le genre et aussi je ne sais pas si c'est lié mais au même moment nous avons pu observer deux étoiles filantes pas loin de cette boule bref j'espère que je ne vous ai pas déranger et si c'est le bon endroit pour raconter ceci. J'espère quand même une réponse merci beaucoup

Vertaling:

Goeiedag,

Deze ochtend toen ik door het raam een peukje stond te roken en naar de lucht keek merkte ik iets op dat geleek op een meteoriet en naar beneden viel in het begin daalde het langzaam met een zwak lichtspoor dan leek het alsof het stagneerde maar dat zal te wijten zijn geweest aan de afstand

vervolgens verdween het spoor maar het bleef dalen dan in de twee minuten die er aan vooraf gingen ik weet niet of het er verband mee houdt zag ik 6 vliegtuigen die die richting uitgingen het is was ongeveer 8h15 ik woon in Bray dunes in het noorden van Frankrijk en vanuit mijn raam gezien speelde het zich af boven belgisch grondgebied. Ik heb deze morgen de rijkswacht gebeld, ik had niet de indruk dat de dame me ernstig nam ze zei dat ik naar een weerkundige site moest gaan of naar de belgische politie moest bellen. Ik heb geen weerkundige sites gevonden behalve météo France waar ik niets terugvond en ik had weinig zin om de belgische politie te bellen en voor gek te worden verklaard kortom ik hoop dat jullie me kunnen helpen in elk geval is het zeer verontrustend mijn vriend heeft het gebeuren ook gezien en we hebben geconcludeerd dat het een satelliet kan zijn geweest die uitstierf ofwel een kleine asteroïde enfin ik weet het niet in elk geval was het zeker geen vliegtuig of grap en ik weet niet of er een verband is maar op hetzelfde moment hebben we twee vallende sterren kunnen waarnemen niet ver van die bol kortom ik hoop dat ik u niet heb lastig gevallen en dat dit de goed plaats is om dit verhaal te doen. Ik verwacht alleszins een antwoord heel erg bedankt

Onze bevindingen

De beschrijving (een langzaam dalende bol met een zwak lichtspoor) doet denken aan een lichtkogel die aan een parachute naar beneden zakt. De zes vliegtuigen die in de twee minuten voorafgaand aan de waarneming de richting van het fenomeen uitgingen, laten een militaire oefening veronderstellen. Hiervan kon echter geen bevestiging worden gevonden.

Het weerstation Oostende Airport registreerde voor 8h20 lichte regen en regen, met gespreide bewolking op 760m en gebroken wolken op 1300m. In die omstandigheden is het onwaarschijnlijk dat meteoren werden waargenomen.

Evaluatie: vermoedelijk lichtkogel

WAARNEMINGSCOÖRDINATEN

Datum: 22/11/2012

Plaats: Brussel (Vorst)

Tijdstip: "0u40"

Duur: "ongeveer 10 à 15 minuten"

Bijzonderste kenmerken: 3 foto's van vreemde lichtstippen

Hello,

Attached are pictures taken on the 22nd of November @ about 00.40

Those were taken in South Brussels (Forest/Vorst)

In total there were 6 objects, passing two by two, from South to North

Total observation time was about 10/15 min

The most interesting pic is the second one.

If you have any question, feel free to contact me.

Regards

D.

Vertaling:

Hallo,

Bijgevoegd foto's genomen op de 22ste november om ongeveer 00.40

Ze werden gemaakt in Zuid Brussel (Forest/Vorst)

In totaal waren er 6 objecten, twee aan twee voorbijtrekkend, van zuid naar noord

Totale waarnemingsduur was ongeveer 10/15 min

De interessantste foto is de tweede.

Als u nog vragen hebt, contacteer me gerust.

Groeten

D.




Fig 46: Foto waarop twee van de zes objecten te zien zijn.

Onze bevindingen

Deze melding kwam ook terecht bij de voornamelijk in Wallonië opererende COBEPS (Comité Belge pour l'Etude des Phénomènes Spatiaux). Wij sluiten ons aan bij de door COBEPS geformuleerde conclusie dat het hier naar alle waarschijnlijkheid een groep vuurballonnen betrof die met de zuidelijke luchtstromen meedreven.

Uit de EXIF-bestanden die aan de foto's gekoppeld zijn, blijkt dat de waarneming plaatsvond niet op 22 maar op 23 november 2012. Een veel voorkomende vergissing bij het melden van waarnemingen die kort na middernacht plaatsvonden.

Evaluatie: zeer waarschijnlijk vuurballonnen

WAARNEMINGSCOÖRDINATEN

Datum: 02/12/2012

Plaats: Aalst

Tijdstip: "21u10"

Duur: "7 minuten"

Bijzonderste kenmerken: "een brandend voorwerp"

RICHTING EN HOOGTE

Richting begin: W

Hoogte begin : 60 °

Richting einde: O

Hoogte einde : 30 °

BESCHRIJVING

Ik zag juist een soort rood licht maar was niet vast van kleur het brandde precies en vloog niet zo hoog in oostelijke richting en maakte ook geen geluid zeer raar nog nooit zoiets gezien het leekt alsof het in een richting vloog maar toch scheen het licht naar verschillende plaatsen

Onze bevindingen

Volgens het weerstation van Chievres kwam de wind om 21u25 uit het zuidwesten (snelheid: 11,1 km/u). De rest van de dag kwam de wind uit het westen. Dit gegeven, gekoppeld aan de details uit het getuigenrelaas wijzen in de richting van een vuurballon.

Evaluatie: zeer waarschijnlijk vuurballon

WAARNEMINGSCOÖRDINATEN

Datum: 02/12/2012

Plaats: Waterloo

Tijdstip: "ongeveer 19u15"

Duur: "ongeveer 1 à 2 minuten"

Bijzonderste kenmerken: "verschillende geluidloze lichtbollen"

RICHTING EN HOOGTE

Richting begin: pas d'indication

Hoogte begin : pas d'indication °

Richting einde: pas d'indication

Hoogte einde : pas d'indication °

BESCHRIJVING

- Nous avons été témoins, ma compagne et moi, d'un phénomène étrange, et nous ne savons pas ce que c'est.

- Nous sommes près du ring de Bruxelles, et beaucoup de couloirs aériens convergent à notre hauteur, afin de permettre aux avions de s'aligner sur le ring, direction sud-nord, pour atterrir à Zaventem. Nous avons donc l'habitude de passages d'avions au-dessus de nous.

- Il faisait déjà noir, nous sortions de la maison et ma compagne me dit, alors que je refermais la porte à clé, "tiens c'est bizarre ces deux avions qui se suivent de très près". Alors que je regarde, il y en avait non pas deux, mais quatre, et d'autres ont encore suivi, pour un total d'environ une dizaine;

- Ils se suivaient de manière très rapprochée, beaucoup plus proches les uns des autres que lorsque des avions se suivent pour atterrir à Zaventem;

- Ils suivaient tous exactement la même trajectoire, ils étaient tellement nombreux qu'on pouvait les voir bien alignés sur cette trajectoire

- Ils avaient une attitude beaucoup plus élevée que les avions qui passent au-dessus de chez nous pour atterrir à Zaventem, car nous n'entendions pas leurs moteurs;

- je me dis alors que c'était des avions qui tournaient autour de Bruxelles, mis en attente avant d'avoir la permission d'atterrir, mais un détail semble troublant tout de même: ils avaient un phare de couleur orange et constant, mais pas de lumières clignotantes comme on voit normalement sur les ailes ou la queue par exemple;

- ils semblaient également se dépalcer relativement vite, nous n'avons pas pu les observer que pendant maximum une à deux minutes avant de les voir disparaître.

Malheureusement nous n'avons pas pu, ni filmer, ni photographier le phénomène.

Onze bevindingen

Samen met COBEPS (Comité Belge d'Étude des Phénomènes Spatiaux) werd afgesproken dat het Belgisch UFO-meldpunt alle Franstalige meldingen die bij haar binnenkomen voor verder onderzoek naar hen doorzendt. COBEPS zal de meldingen verder onderzoeken en ons van hun conclusies op de hoogte brengen. Voor deze melding kwamen tot op heden geen onderzoeksresultaten van COBEPS bij ons binnen.

WAARNEMINGSCOÖRDINATEN

Datum: 02/12/2012

Plaats: Oosteeklo

Tijdstip: "23u"

Duur: "ben 15 minuten blijven kijken en ben dan naar binnen gegaan"

Bijzonderste kenmerken: "een heldere ster in de lucht"

RICHTING EN HOOGTE

Richting begin: ZO

Hoogte begin : 20 °

Richting einde: ZO
Hoogte einde : 20 °

BESCHRIJVING

Hoogstwaarschijnlijk is er een perfecte verklaring, maar ik zou ze niet weten. Toen ik buiten nog een sigaret aan het roken was, alvorens in bed te gaan zag ik aan de hemel (richting Zuid Oost, richting van gemeente Ertvelde) een vrij heldere ster (helderheid gelijk de poolster). Aangezien als ik buiten sta in de avond altijd naar de sterren wat kijk, vond ik het raar, want had daar nog nooit een ster gezien. Na tijdje kijken viel me op dat er precies af en toe een groen en rood licht pinkte, maar kon die niet goed waarnemen omdat het witte licht te fel was. Dus toen dacht ik vliegtuig. Maar een vliegtuig als je lang genoeg kijkt, dat verplaatst zich en het witte licht van een vliegtuig is zo vel niet, zeker op die afstand dat het "object" was. Toen viel me op dat het object toch bewoog, maar heel bizar. Het bewoog soms een beetje omhoog en dan terug naar originele plaats. Soms wat naar links of rechts en dan terug naar originele plaats. Ik heb de bomen in de verte als referentie punt genomen in mijn blik en effectief vastgesteld dat dit soms raar en onnatuurlijk bewoog. Mijn partner is toen ook komen kijken en heeft dit ook zo vastgesteld. Uit curiositeit mail ik dit door. Het enige wat ik als verklaring zelf kan opmaken is eventueel een politie helicopter met een groot zoeklicht die van heel ver te zien is en steeds op zelfde positie blijft, maar dan nog waren die bewegingen raar. Te snel in mijn ogen, want kleine beweging van zo ver moet ter plaatse toch flink aantal meters zijn. Heb uiteindelijk zelfs mijn skyview applicatie van de Iphone genomen om te kijken of er daar een specifieke ster zou zitten of zelfs eventueel het internationaal ruimtestation. Maar ook dat was niet het geval. Dus ik heb niet direct een logische verklaring. Ik beweer nu ook niet dat het een UFO was, heb alleen geen idee wat het was. Ben na 15 minuten naar binnen gegaan, want het bleef daar steeds op die zelfde plaats, nu en dan beetje bewegen.

Onze bevindingen

Op het moment van de waarneming was de heldere ster Sirius laag aan de horizon (elevatie: 8°) zichtbaar in het zuidoosten (azimut: 128°).

Zowel de beschrijving van het verschijnsel als de lange waarnemingsduur laat er geen twijfel over bestaan dat Sirius verantwoordelijk was voor deze melding. De bewegingen die werden waargenomen zijn waarschijnlijk veroorzaakt door het autokinetisch effect.

Evaluatie: Sirius

WAARNEMINGSCOÖRDINATEN

Datum: 03/12/2012

Plaats: Zonhoven

Tijdstip: "6u14"

Duur: "10 minuten"

Bijzonderste kenmerken: "een lichtgevende bol die fel en minder fel werd"

RICHTING EN HOOGTE

Richting begin: NNO

Hoogte begin : 25 °

Richting einde: NNO

Hoogte einde : 25 °

BESCHRIJVING

een lichtgevende bol in de lucht die helder werd en dan weer minder fel alsof die dichterbij kwam en terug verder weg ging, af en toe verdween die helemaal en kwam die weer terug, heb ook met mijn fototoeslel opgenomen maar is meer dan 2 mb dus kan het niet toevoegen. ik zou toch graag willen weten wat dat is geweest want een vliegtuig da kan niet.

Onze bevindingen

De stationaire positie van het verschijnsel gedurende 10 minuten doet een astronomisch verschijnsel vermoeden, waarbij de variabele zichtbaarheid veroorzaakt kan zijn door passerende wolkenlierten of het astronomisch scintillatie-effect. Om een mogelijk hemellichaam te identificeren dat voor deze waarneming verantwoordelijk kan zijn geweest, zijn een aantal bijkomende vragen (tijdstip, kleur, relatieve grootte, bewolkingstoestand, einde van de waarneming) naar de getuige verstuurd tezamen met het verzoek om een verkleinde kopie van de foto op te sturen, waarop echter geen antwoord kwam. Er is derhalve te weinig informatie om deze verklaring te bevestigen.

Evaluatie: niet geïdentificeerd vanwege te weinig informatie, mogelijk ster of planeet

WAARNEMINGSCOÖRDINATEN

Datum: 04/12/2012

Plaats: Kluizen

Tijdstip: "3u45"

Duur: "7 à 10 seconden"

Bijzonderste kenmerken: "grote lichtbal met knipperende lichten"

RICHTING EN HOOGTE

Richting begin: geen aanduiding

Hoogte begin : geen aanduiding °

Richting einde: geen aanduiding

Hoogte einde : geen aanduiding °

BESCHRIJVING

Ik had normaal de nacht shift maar ik pakte mij 3 overuren. ik reed met mijn auto langs de spaarbekken van kluizen toen plots iets mijn aandacht trekte. ik stopte mijn wagen en zag boven de spaarbekken 1 grote bal licht of energy met knipperende lichten die veranderde van kleur

(rood,blauw,paars). ik kon mijn ogen niet geloven, ik was in een lichte schok en deed bijna in mijn broek. De bol was precies aan het opstijgen duurde nog geen 7sec. de bol maakte geen geluid en was in 1 flits weg ik kon het niet volgen met mijn ogen! De bol schat ik te grote van een luchtballon. ik kon het helaas niet vast leggen op mijn gsm (te laat aan gedacht). Ik heb sederts gisteren nog niet geslapen.

Onze bevindingen

Vermoedelijk is Sirius, de helderste ster aan de hemel, voor deze waarneming verantwoordelijk geweest. De ster wordt wel vaker omschreven als een van kleur veranderende lichtbal (zie ook de waarnemingen uit Wetteren van 15 oktober 2012 en uit Oostende van 5 november 2012). Op het tijdstip van de waarneming bevond Sirius zich 20° boven de horizon in het zuiden (azimut: 200°). Volgens freemeteo.com waren er in Oostende tussen 03h 20 en 04h20 "enkele wolken op 760m" en was het in Chièvres tussen 03h25 en 04h25 "wisselend bewolkt" (in Chièvres bevonden de wolken zich op een hoogte tussen de 3800 en 4900m). Mogelijk hebben voorbijtrekkende wolken de illusie gecreëerd van enerzijds een stijgende beweging (waarvan de getuige niet helemaal zeker lijkt) en anderzijds een plotse verdwijning (die naar de getuige zelf aangeeft met de ogen niet te volgen was).

De melder reageerde niet op een korte lijst met aanvullende vragen naar richting, hoogtehoek, grootte en afgelegde weg van het verschijnsel. Bijgevolg was het niet mogelijk om te verifiëren of deze "grote bal licht" effectief Sirius is geweest.

Evaluatie: mogelijk Sirius met scintillatie-effect

WAARNEMINGSCOÖRDINATEN

Datum: 04/12/2012

Plaats: Doornik

Tijdstip: "20u08"

Duur: "minder dan 2 minuten"

Bijzonderste kenmerken: iemand ziet 5 blauwe lichtpunten

RICHTING EN HOOGTE

Richting begin: pas d'indication

Hoogte begin : pas d'indication °

Richting einde: pas d'indication

Hoogte einde : pas d'indication °

BESCHRIJVING

5 points de lumière bleue en stationnaire avec changement d'altitude et ensuite déplacement - voir 5 photos jointes (compressées) mais disponible en format brut avec Exif - boitier pro Nikon D700

Merci de me contacter par mail, car je ne parviens pas à envoyer toutes photos que je possède.

J'ai déjà contacté la base de Beauvechin pour analyse; avec une réponse:sans doute OVNIS après vérifications des heures de vol de leur parc aérien et Lesquin tout proche...

Vertaling:

5 blauwe lichtpunten in stilstand met verandering van hoogte en vervolgens verplaatsing - zie 5 bijgesloten foto's (gecompresseerd) maar verkrijgbaar in raw formaat met Exif - toestel professionele Nikon D700

Bedankt om me via mail te contacteren, want het lukt me niet om alle foto's die ik bezit door te sturen. Ik nam al contact op met de basis van Bevekom voor analyse; met een antwoord: zonder twijfel UFO's na verificatie van de uren van de vluchten van hun luchtvloot en die van het vlakbij gelegen Lesquin...

Onze bevindingen

Begin 2012 werd met het *Comité Belge d'Étude des Phénomènes Spatiaux* (COBEPS) afgesproken dat het Belgisch UFO-meldpunt alle Franstalige meldingen die zij ontvangt naar COBEPS doorzendt.

De foto's waarvan sprake in het meldingsformulier waren niet bijgevoegd. Bij mail van 19 januari 2013 verzocht COBEPS de melder om deze op te sturen en enkele bijkomende vragen te beantwoorden.



Fig 47: De foto die ons door COBEPS werd bezorgd. De witte lijnen verbinden de lichtbronnen met hun respectieve reflecties (bewerking: COBEPS).

Op 25 januari 2013 bezorgde COBEPS ons één van de vijf aldus bekomen foto's. De doorgestuurde opname (zie Fig. 47) toont ontegensprekelijk de reflectie van heldere stadsverlichting in ofwel het lensensysteem van de camera, ofwel een filter die voor de lensopening was gemonteerd.

Evaluatie: camerareflectie

WAARNEMINGSCOÖRDINATEN

Datum: 06/12/2012

Plaats: Mol

Tijdstip: “1u24”

Duur: “lang”

Bijzonderste kenmerken: "een 8-tal vreemde objecten"

RICHTING EN HOOGTE

Richting begin: geen aanduiding

Hoogte begin : geen aanduiding °

Richting einde: geen aanduiding

Hoogte einde : geen aanduiding °

BESCHRIJVING

voor ik begin uit te leggen kunnen jullie hier enkele foto's zien en film

<http://www.youtube.com/watch?v=0vS8edY3HFM>

ik wilde gisteren gaan slapen, en keek uit de raam daar zag ik een 8-tal vreemde objecten hangen meteen belde ik naar mijn moeder (die beneden zat dat ze mijn camera moest brengen, dat wilde ze niet doen :(ben naar beneden gegaan camera gepakt en ben begonnen met filmen en fotos wat mij duidelijk was is dat het van vorm bleek te veranderen wat zichtbaar is in de foto's wat ook duidelijk was is dat het in formatie vloog

ik heb nog meer foto's maar die moet je maar eens zelf komen bekijken

Onze bevindingen

De lange waarnemingsduur samen met het uiterlijk van de verschijnselen die werden gefotografeerd doet vermoeden dat hier een astronomisch verschijnsel werd gezien. De foto werd vermoedelijk genomen in zuidelijke richting.

De “8-tal vreemde objecten” die werden gefotografeerd zijn sterren uit de Oriongordel. Op fig. 48 is duidelijk de gelijkenis tussen links de Oriongordel en rechts de gefotografeerde sterren te zien.

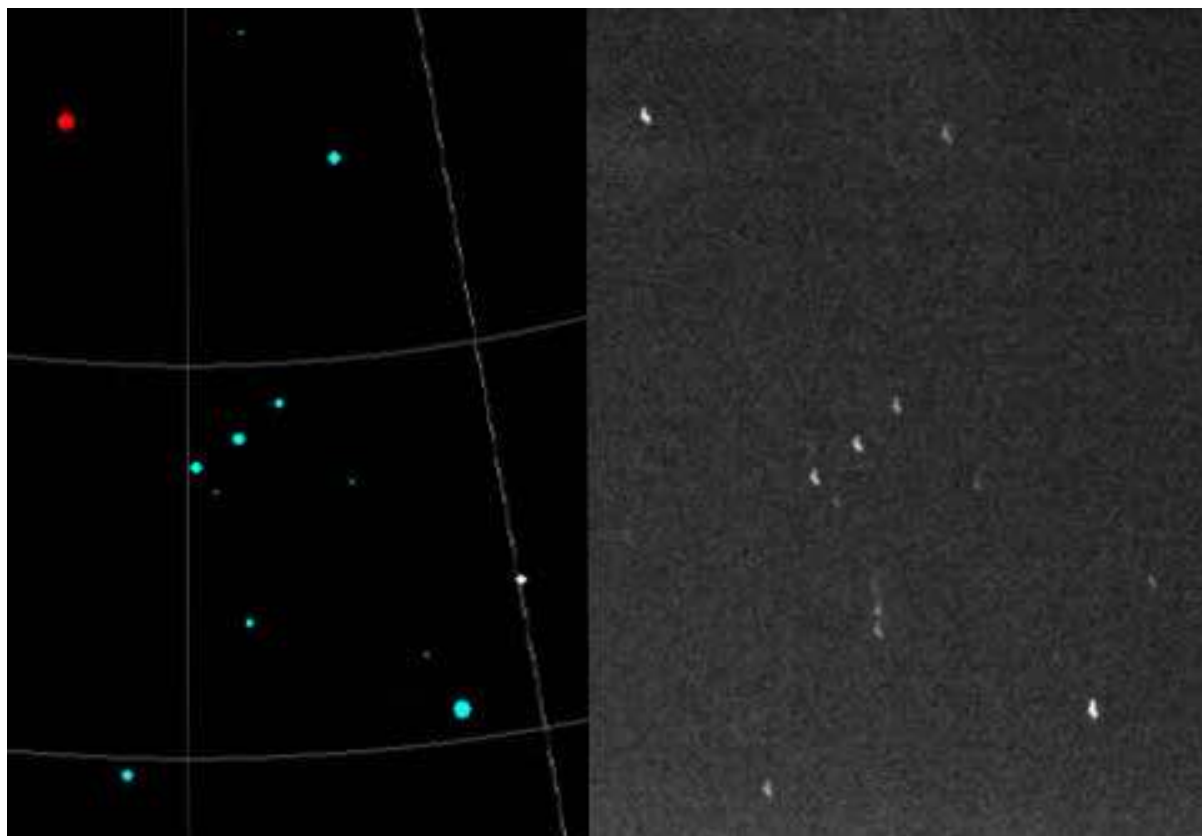


Fig 48: Op de linker afbeelding is een sterrenkaart te zien met daarop de Oriongordel. De overeenkomst met de foto van de getuige aan de rechter kant is frappant.

Evaluatie: heldere sterren (Oriongordel)

WAARNEMINGSCOÖRDINATEN

Datum: 08/12/2012

Plaats: Tongeren

Tijdstip: “+/- 18u”

Duur: “30 seconden”

Bijzonderste kenmerken: "een oranje gele bol met rode aura"

RICHTING EN HOOGTE

Richting begin: ZO

Hoogte begin : 30 °

Richting einde: O

Hoogte einde : 90 °

BESCHRIJVING

Oranje gele bol met rode aura, verplaatste zich traag in mijn richting, vanuit het zuid-oosten. Optisch

*had het object een doorsnede van +/-10 cm en op een tiental seconden verdween het object in oostelijke richting en werd het een klein rood puntje.
Zonder enig flikkerlicht of wat dan ook.*

Onze bevindingen

Op 8 december 2012, om 18h00, kwam de wind in Borgloon (10-11 km ten WNW van de Tongerse Luikersteenweg) uit het zuiden. Windsnelheid was 3,2 km/h. Een half uur eerder kwam de wind nog uit het ZZO en ook om 18h35 werd een oostelijke component geregistreerd. Die gegevens stroken goed met de opgegeven bewegingsrichting zodat het vermoeden rijst dat het object met de zwakke, zuidelijke windstromen mee bewoog.

De beschrijving van het verschijnsel (eerst "Oranje gele bol met rode aura", daarna "klein rood puntje") strookt bovendien goed met wat mag worden verwacht van de waarneming van een vuurballon.

Evaluatie: waarschijnlijk vuurballon

WAARNEMINGSCOÖRDINATEN

Datum: 10/12/2012

Plaats: Kortrijk

Tijdstip: "9u30"

Duur: "30 seconden"

Bijzonderste kenmerken: "een vreemd zwevend voorwerp"

RICHTING EN HOOGTE

Richting begin: NNW

Hoogte begin : 15 °

Richting einde: NW

Hoogte einde : 20 °

BESCHRIJVING

tijdens ons examen merkte de klas een vreemd zwevend voorwerp op in de lucht het was een soort cilindriche schotel met hier en daar een lichtje, terwijl het aan het zweven was draaide het continu rond zijn as, na een verloop van tijd flitste de ufo weg

Onze bevindingen

Deze op het eerste zicht interessante waarneming bevat enkele elementen waardoor het hier vermoedelijk om een valse melding gaat.

Een volledige klas zou immers getuige geweest zijn van dit schouwspel, dit terwijl er slechts één

getuige met zijn verhaal bij het Belgisch UFO-meldpunt komt aankloppen. Ook de zeer korte beschrijving van de waarneming en het gebrek aan details doen vragen rijzen. Tevens bleek bij het contacteren van de getuige dat het gebruikte e-mailadres niet bestaat.

Evaluatie: valse melding

WAARNEMINGSCOÖRDINATEN

Datum: 10/12/2012

Plaats: Borgerhout

Tijdstip: “tussen 22u30 en 23u”

Duur: “2 à 3 minuten”

Bijzonderste kenmerken: "een oranje bol die van oost naar west vloog"

RICHTING EN HOOGTE

Richting begin: geen aanduiding

Hoogte begin : geen aanduiding °

Richting einde: geen aanduiding

Hoogte einde : geen aanduiding °

BESCHRIJVING

Ik zag een oranje bol voorbijvliegen ten noorden van Antwerpen van oost naar west. Het vloog in rechte lijn, was te traag voor een meteoriet en vloog eveneens te horizontaal recht om een vuurlampioen te zijn. Voor een satelliet was het voorwerp te groot, en een vliegtuig was het naar mijn mening ook niet echt, omdat die er toch niet echt oranje uit zien, en ook knipperende lichtjes tonen. Ik heb wat opgezocht op internet, en blijkbaar heeft Nederland ook vaak meldingen van dit soort ufo's... hier is alvast de link: <http://www.ufomeldpunt.nl/melding/1751-oranje-wakkerend-licht-wat-zichzelf-zeer-snel-voortbeweegt> Er staat eveneens een filmpje op (van een andere waarnemingsdatum wel) dat exact laat zien wat ik zag.

Met vriendelijke groet,

S.

Onze bevindingen

De beschrijving van de waarneming is te summier. Er is enkel bekend dat het verschijnsel een “oranje bol” was en dat deze in een rechte lijn van oost richting west vloog. Zowel een vuurballon, de landingslichten van een vliegtuig of een satelliet kunnen deze waarneming veroorzaakt hebben. Door de lange waarnemingsduur van 2 à 3 minuten kan een meteor uitgesloten worden.

Evaluatie: te weinig gegevens

WAARNEMINGSCOÖRDINATEN

Datum: 11/12/2012

Plaats: Hamme

Tijdstip: "17u40"

Duur: "10 - 20 seconden"

Bijzonderste kenmerken: "2 lichtpunten dicht tegen elkaar"

RICHTING EN HOOGTE

Richting begin: ZO

Hoogte begin : 20 °

Richting einde: ZO

Hoogte einde : 45 °

BESCHRIJVING

Ik keek uit mijn raam en plotseling zag ik 2 lichtpunten dicht tegen elkaar, en ik was ervan overtuigd dat het geen vliegtuig was, want een vliegtuig heeft strobe lights, en een rood en groen lampje. De "ufo" steeg langzaam naar boven. Ik ging het even tegen mijn vader en zus zeggen, maar die geloofden me niet. Wanneer ik terug kwam was het verdwenen en nergens meer te bespeuren.

Onze bevindingen

In tegenstelling tot wat de melder vermoedt, is de kans groot dat hij de twee landingslichten van een vliegtuig zag. Deze "koplampen" (ze worden niet alleen bij het landen maar ook bij het opstijgen aangezet) zijn zo krachtig dat ze over afstanden van tientallen kilometers zichtbaar zijn. Daarbij overstralen ze de veel kleinere navigatielichten (zie Fig. 49). Dat geen strobe lights werden opgemerkt doet niet af aan deze verklaring. Stroboscooplampen zijn niet verplicht, en ook niet elk vliegtuig is ermee uitgerust.



Fig 49: De koplampen van een vliegtuig dat zich voorbereidt voor een landing op het vliegveld van Antwerpen-Deurne. Zie ook <http://www.caelestia.be/AI-PL-02.html> (met een link naar een video die mooi illustreert hoe deze krachtige lampen zelfs overdag voor verwarring kunnen zorgen)

WAARNEMINGSCOÖRDINATEN

Datum: 11/12/2012

Plaats: Zandhoven

Tijdstip: "6u40"

Duur: "2 minuten"

Bijzonderste kenmerken: "3 witte lichten in driehoeksvorm met rood knipperlicht"

RICHTING EN HOOGTE

Richting begin: geen aanduiding

Hoogte begin : geen aanduiding °

Richting einde: geen aanduiding

Hoogte einde : geen aanduiding °

BESCHRIJVING

3 witte lichten in driehoeksvorm, met in het midden een rood knipperend licht, het voorste witte licht ging even uit en daarna gewoon weer aan en vloog niet zo snel en vloog vrij laag. Het had een licht zoemend geluid

Onze bevindingen

Deze summiere beschrijving strookt met de waarneming van een helikopter. Het licht zoemend geluid doet een miniatuur- of hobbymodel vermoeden.

Evaluatie: te weinig gegevens, mogelijk (mini/hobby) helikopter

WAARNEMINGSCOÖRDINATEN

Datum: 11/12/2012

Plaats: Vorst

Tijdstip: "16u40"

Duur: "3 minuten"

Bijzonderste kenmerken: "een grote felverlichte bol"

RICHTING EN HOOGTE

*Richting begin: geen aanduiding
Hoogte begin : geen aanduiding °*

*Richting einde: geen aanduiding
Hoogte einde : geen aanduiding °*

BESCHRIJVING

Samen met collega's zat ik in de trein van Brussel naar Mons. Net nadat we het Zuidstation hadden verlaten, zagen we aan de linkerkant (11 uur) een grote felverlichte bal die vóór de trein langs naar rechts bewoog (met een niet al te grote snelheid). Een twintigtal seconden later verscheen hij rechts van de trein (14 uur) en bewoog nog steeds in dezelfde richting. Tegelijkertijd kwam er van rechts (15 uur) eenzelfde grote felverlichte bal die met hoge snelheid in een horizontale lijn achter de koeltoren langs vloog. Samen verdwenen ze in de as van de trein en werden zo voor ons dus onzichtbaar. Het geheel duurde zo'n 3 minuten.

Onze bevindingen

De waarneming vond plaats op het moment dat de zon in het zuidwesten onder de horizon verdween (zonsondergang was om 16h37). M.a.w. het was nog licht toen de verschijnselen werden opgemerkt. Zoeklichten van helikopters of heldere hemellichamen die de illusie wekten met de trein mee te bewegen, kunnen dus worden uitgesloten. Nagegaan werd vervolgens of de twee “lichtballen” misschien de koplichten van twee vliegtuigen waren geweest (het vliegveld van Brussel Nationaal ligt 16 km ten NO van Vorst). Nazicht op planefinder.net leert dat er op het tijdstip van de waarneming inderdaad een vliegtuig rechts van de trein achter de koeltorens passeerde. Het betrof een Airbus A320 van Iberia Airlines die om 16h01 (15h01 UT) was opgestegen van Brussel Nationaal richting Madrid. Met een hoogte van circa 3.000 voet (914 m) en een vermoede afstand tot de spoorlijn van 4.500 m zou dit vliegtuig zich 12° boven de horizon hebben bevonden. De 103 m hoge koeltoren bevond zich op het ogenblik van de waarneming een 300-tal meter van de spoorlijn. Daaruit kan afgeleid worden dat de bovenkant van de toren circa 19° boven de horizon uitstak. Voor een waarnemer die zich in de trein bevindt en naar de koeltoren toerijdt, zou het vliegtuig dus effectief van “rechts (...) achter de koeltoren langs” zijn gevlogen.

Naast het uitblijven van een verklaring voor de “verlichte bal” die eerst links van de trein werd waargenomen en vervolgens aan de rechterkant werd opgemerkt, stelt zich bij deze uitleg nog de vraag waarom het vliegtuig zelf niet werd waargenomen. Beide voorwerpen bevonden schuin voor de trein zodat het zicht op eventuele koplampen grotendeels door de romp en vleugels zou verhinderd zijn geweest. Bovendien waren de weersomstandigheden goed: “zicht: 10000m” met “enkele wolken op 760m” (freemeteo.com-gegevens voor Brussel Nationaal).

We vermoeden dat eerder moet gedacht aan twee speelgoedballonnen. Aan de grond stond er die namiddag een kalme NNO-wind die ballonnen effectief met de as van de trein (ZZW) zou hebben meegevoerd. Met de zon net op of onder de horizon zouden witte of transparante heliumballonnen die de laatste zonnestrallen capteerden zich tegen de vroege avondlucht als “fel verlichte ballen” hebben afgetekend. Het ontbreken van andere getuigenissen op dit drukke tijdstip in één van de dichtst bevolkte regio's van Europa, laat bovendien veronderstellen dat de verschijnselen enkel vreemd leken vanuit het oogpunt van de waarnemer. Vermoedelijk ervaren personen die de objecten van dichterbij konden bekijken ze niet als abnormaal. Het lichtjes bochtige traject dat de trein volgde zou kunnen verklaren waarom de eerste "bal" eerst links, dan rechts van de trein werd waargenomen.

Voor een definitieve conclusie bestaat er echter te veel onduidelijkheid omtrent een aantal aspecten van de waarneming (zoals de kleur, de hoogte en de schijnbare grootte van de verschijnselen).

Evaluatie: te weinig gegevens, mogelijk ballonnen

WAARNEMINGSCOÖRDINATEN

Datum: 12/12/2012

Plaats: Meulebeke

Tijdstip: "22u20"

Duur: "2 seconden"

Bijzonderste kenmerken: "een fel blauwe bol"

RICHTING EN HOOGTE

Richting begin: NO

Hoogte begin : 30 °

Richting einde: ZW

Hoogte einde : 30 °

BESCHRIJVING

Ik stond buiten tijdens Cafe Clijsters op het moment dat Henin in de uitzending zat. Ik kijk naar boven en zie een fel blauwe bol passeren. Heel vlug en kwam van het noord-westen en verdween richting zuid-oosten. Er waren hier en daar wolken, maar het "vloog" eronder. Heel vlug en geen geluid. Ik ben zeker dat het geen natuurfenomeen was en dat het geen komeet of vliegtuig was. Het was iets. Iets dat ik niet ken. Ik ben zeker niet iemand dat geloofd in buitenaards leven maar het was iets. Zijn er nog mensen die dit gezien hebben of ben ik de enige?

Onze bevindingen

De waarneming vond plaats tijdens de periode dat de meteorenzwerm, de Geminiden, zichtbaar was. Het piekmoment van deze zwerm is 14 december, maar op de dagen voor en na dit piekmoment zijn verschillende meteoren per uur waar te nemen.

De meteorverklaring voor deze melding kon worden bevestigd. Om 21h18 UT (22h18 MET) werd de blauwkleurige Geminide vastgelegd door de all-sky camera van meteorjager Klaas JOBSE uit het Nederlandse Oostkapelle (<http://cyclops.klaasjobse.nl/>). De heldere stip bovenaan op Fig. 50 is de planeet Jupiter. Het lichtspoor van de vuurbol is linksonder te zien.



Fig 50: Foto die genomen werd met de all-sky camera van meteorjager Klaas JOBSE.

Evaluatie: meteor

WAARNEMINGSCOÖRDINATEN

Datum: 13/12/2012

Plaats: Helsinki-Brussel

Tijdstip: "8u Belgische tijd"

Duur: "5 minuten"

Bijzonderste kenmerken: iemand ziet een onbekend luchtverschijnsel

RICHTING EN HOOGTE

Richting begin: pas d'indication

Hoogte begin : pas d'indication °

Richting einde: pas d'indication

Hoogte einde : pas d'indication °

BESCHRIJVING

Durant un vol Finnair Helsinki-Bruxelles, j'ai cru voir par le hublot un autre avion qui volait au lointain: sa vitesse était rapide et constante. Sa trajectoire était parallèle à la notre, mais opposée. Puis, l'engin, fort plat avec quelques lumières jaunes (2 ou 3) (ou les reflets du soleil), s'est arrêté plusieurs fois. Il avait changé de direction et s'approchait un peu de l'avion. Il a ensuite continué vers la gauche (sens contraire du vol) et a disparu de mon champs de vision.

Le soleil se levait à ce moment là, il était très difficile d'observer cet ovni sans s'éblouir. La plupart des passagers avaient d'ailleurs fermé leur hublot. Je ne connais pas chemin exact qu'a pris l'avion. Il devait être 8h (heure belge) (nous avons décollé avec environ 30mn de retard du à la neige en Finlande)

Vertaling:

Tijdens een Finnair vlucht Helsinki-Brussel, dacht ik door het raampje een ander vliegtuig te zien dat in de verte vloog: zijn vlucht was snel en constant. Zijn koers was parallel met de onze, maar tegenovergesteld. Dan is dit tuig, dat tamelijk plat was en enkele (2 of 3) gele lichten had (of reflecties van zonlicht), enkele keren gestopt. Het is van richting veranderd en naderde het vliegtuig een beetje. Het is dan verder gevlogen naar links (in tegengestelde zin van de vlucht) en is uit mijn gezichtsveld verdwenen.

De zon kwam op dat moment op, het was zeer moeilijk om de ufo waar te nemen zonder verblind te worden. Het merendeel van de passagiers had overigens hun raampje al gesloten. Ik ken niet de exacte weg die het vliegtuig volgde. Het moet 8h (Belgisch uur) geweest zijn (we waren opgestegen met ongeveer 30min vertraging vanwege de sneeuw in Finland).

Onze bevindingen

Begin 2012 werd met het *Comité Belge d'Étude des Phénomènes Spatiaux* (COBEPS) afgesproken dat het Belgisch UFO-meldpunt alle Franstalige meldingen die zij ontvangt naar COBEPS doorzendt.

Voor deze melding kwamen momenteel geen onderzoeksresultaten van COBEPS bij ons binnen.

WAARNEMINGSCOÖRDINATEN

Datum: 15/12/2012

Plaats: Ieper

Tijdstip: "rond 3u40"

Duur: "enkele seconden"

Bijzonderste kenmerken: "ovaalvormig object met lichtgroene kleur"

RICHTING EN HOOGTE

Richting begin: NO
Hoogte begin : 90 °

Richting einde: NO
Hoogte einde : 30 °

BESCHRIJVING

Ik wandelde met mijn vriendin in de oude veurnestraat in ieper om 03:35 ik was op weg naar huis, ik keek richting boezinge over de velden en zag plots razend snel oets ovaal groot en lichtgroen naar beneden komen, maar het stopte halverwege en ging in de diepte van de hemel en werd altijd donkerder van kleur tot ik alleen de rand nog zag. Ik heb zo iets nog nooit gezien, ik dacht even dt dit geen waar was of het een illusie was, maar ik had degelijk wel iets gezien, mijn vriendin had het niet gezien, ik was echt in schok, het was ongelooflijk.

Onze bevindingen

De korte waarnemingsduur wijst in de richting van een heldere meteor of vuurbol. Vermoedelijk werd een Geminide gezien. Deze meteorenzwerm bereikte de ochtend voordien rond 4h haar maximum. De radiant bevond zich dichtbij het zenit waardoor de meteoren een neerwaarts traject aan de hemel bechrijven.

Evaluatie: vermoedelijk Geminide

WAARNEMINGSCOÖRDINATEN

Datum: 16/12/2012
Plaats: Mortsel
Tijdstip: "tussen 19u45 en 20u"
Duur: "+/- 1 seconde"

Bijzonderste kenmerken: "een gebundeld helder licht"

*In Mortsel nabij de luchthaven van Deurne waargenomen (duur: +/- 1 seconde) op 16 december 2012 tussen 19u45 en 20u een gebundeld helder 'licht' dat met zeer hoge snelheid boven het wolkendek verdween. Te vergelijking met de verlichting van een vliegtuig dat bij nacht vliegt maar dan zonder geknipper, dichterbij en zonder geluid.
Nog nooit eerder een vallende ster waargenomen misschien is het dat? Zeer zeker dat dit geen vliegtuig was snelheid was veel te hoog en geluideloos!
Voor het overige geen details of foto's misschien hebben andere inwoners rond of in Mortsel hetzelfde waargenomen.*

*vr gr,
G.*

Onze bevindingen

Deze kortstondige waarneming (“+/- 1 seconde”) werd hoogstwaarschijnlijk veroorzaakt door een meteor. De waarneming vond plaats tijdens de periode dat de meteorenzwerm, de Geminiden, zichtbaar was. Het piekmoment van deze zwerm is 14 december, maar op de dagen voor en na dit piekmoment zijn verschillende meteoren per uur waar te nemen.

Evaluatie: zeer waarschijnlijk meteor

WAARNEMINGSCOÖRDINATEN

Datum: 17/12/2012

Plaats: Wuustwezel

Tijdstip: “21u36”

Duur: “tussen 5 en 10 seconden”

Bijzonderste kenmerken: "een bolvormig voorwerp met aura rond"

RICHTING EN HOOGTE

Richting begin: NO

Hoogte begin : 45 °

Richting einde: W

Hoogte einde : 30 °

BESCHRIJVING

Ik was alleen aan het joggen s'avonds. Ik droeg een hoofdtelefoon en was dus helemaal afgesloten van elk geluid. ik liep op de Korte Gasthuisdreef tussen de Gasthuisdreef en de Schutsdijk en merkte hoog in de lucht iets op. Het was een bol vormig voorwerp met een lichte aura er rond, deze had geen “staart” zoals een komeet. Deze was te omschrijven als zeer fel en had gewoon de kleur van een normale ster. Het had een hoge snelheid en stortte schuin naar beneden, het kwam vrij dicht in de buurt van de maan (zo leek het toch) en verdween toen uit het zicht. Dit duurde naar mijn schatting ruim 7 seconden. Ik heb door de korte duur geen foto's of film ervan kunnen maken. Ik had de koptelefoon afgezet en er was geen speciaal geluid te horen behalve het geluid van auto's op de Bredabaan. Wel wil ik er bij vermelden dat ik mij dichtbij een militair domein bevond.

Vriendelijke groeten S.

Onze bevindingen

Vermoedelijk zag de getuige een aan een parachute bevestigde lichtkogel. Deze projectielen zijn het helderst wanneer ze hun hoogste punt bereiken. Het lijkt dan alsof er een stralende lichtbol uit de hemel valt. De getuige situeert het verschijnsel in de buurt van de maan. Die laatste was om 21h36 zichtbaar als een smalle sikkel in het WZW (elevatie: 13°). Vanuit de Korte Gasthuisdreef strekt het

militaire oefendomein van Brecht en Wuustwezel zich uit van ZO tot ZW. Een lichtkogel afgevuurd van op het oefendomein is dus niet uitgesloten.

Een heldere meteor is een tweede optie. Op 14 december bereikten de Geminiden hun maximum. De gemiddelde snelheid van de meteoren uit deze zwerm is de laagste van alle meteorenzwermen ("slechts" 35 km/sec). De radiant bevond zich dichtbij het zenit waardoor het merendeel van de meteoren een neerwaarts traject aan de hemel beschreef. De all-sky camera's van de Belgische en Nederlandse meteorenjagers registreerden echter geen vuurbol voor de avond in kwestie.

Een derde mogelijkheid is een stuk ruimteschroot dat opbrandde in de atmosfeer. Net als bij een heldere meteor, mag echter worden verwacht dat het lichtspektakel waarmee zo'n *re-entry* gepaard gaat rond half tien 's avonds door tientallen waarnemers uit België en Nederland zou zijn gemeld. Dat was niet het geval.

Evaluatie: vermoedelijk lichtkogel, mogelijk meteor of ruimteschroot

WAARNEMINGSCOÖRDINATEN

Datum: 21/12/2012

Plaats: Ocho Rios (Jamaica)

Tijdstip: "21u18 (Jamaican Time)"

Duur: "ongeveer 1 minuut"

Bijzonderste kenmerken: een Belgische toerist filmde een vreemd object

RICHTING EN HOOGTE

Richting begin: geen aanduiding

Hoogte begin : 45 °

Richting einde: geen aanduiding

Hoogte einde : geen aanduiding °

BESCHRIJVING

dit onbekend voorwerp kwam vanuit de zee en was oranje gekleurd (wat in dit filmpje niet te zien is). Het kwam op erg hoge hoogte recht naar ons toe. Ik greep mijn camera en filmde bijgevoegd tafereel. Ik verloor dit voorwerp uit het zicht van mijn camera. Ik zocht het voorwerp terug en zag dit heel hoog in de lucht juist naast een boom. Het voorwerp stond stil. Ik zocht dit voorwerp terug op met de camera, maar vond het niet meer. Echter bij het bekijken van het filmpje zag ik dat ik het voorwerp toch kortstondig heb gefilmd terwijl ik het voorwerp zocht. Daarna verdween het voorwerp met heel hoge snelheid. Dit voorwerp werd door een vakantieganger, professioneel tennisleraar in het resort en afkomstig uit Las Vegas eveneens gefilmd. Tevens heb ik verschillende keren ingezoomd op het voorwerp. Zoals te zien op het filmpje was een cirkel die van boven afgevlakt is. Ik kan dit bestand niet verkleinen tot 2 Mb.

Onze bevindingen

De informatie in deze melding is te summier om een zinvolle behandeling mogelijk te maken. De getuige is verzocht om het beeldmateriaal ter beschikking te stellen, hierop kwam echter geen reactie.

Evaluatie: niet geïdentificeerd vanwege te weinig informatie

WAARNEMINGSCOÖRDINATEN

Datum: 21/12/2012

Plaats: Heverlee

Tijdstip: "22u55"

Duur: "ongeveer 5 minuten"

Bijzonderste kenmerken: "een 8-tal oranje/rode heldere stippen"

RICHTING EN HOOGTE

Richting begin: NNO

Hoogte begin : 45 °

Richting einde: NW

Hoogte einde : 90 °

BESCHRIJVING

In totaal een achttal oranje- rode heldere stippen die zich snel achter en naast elkaar in die lucht begaven. Kwamen vrij dicht bijeen, wisselden van snelheid. Geen bijzonder geluid in de lucht.

Onze bevindingen

De tijdsduur, kleur en gemelde bewegingswijze stemmen overeen met de waarneming van een opstijgende formatie vuurballonnen.

Evaluatie: zeer waarschijnlijk formatie vuurballonnen

WAARNEMINGSCOÖRDINATEN

Datum: 22/12/2012

Plaats: Antwerpen

Tijdstip: "10u45"

Duur: "3 minuten"

Bijzonderste kenmerken: "een ovaal toestel dat rond tolde"

RICHTING EN HOOGTE

Richting begin: geen aanduiding

Hoogte begin : 35 °

Richting einde: geen aanduiding

Hoogte einde : 30 °

BESCHRIJVING

zag iets voorbij zweven dacht dat het een helikopter was want het was niet al te hoog in de lucht zo op helikopter hoogte maar toen besepte ik plots dat er geen lawaai bij de pas en dat het een ovaal toestel was en dat het presies in problemen zat want het tolde heen en weer vloog naar boven naar beneden na de 2 de minuut vloog het presies al wat beter maar toen verdween hij uit men zicht want stond op men terras maar was echt aant w8 en tot ik een knal zouw horen vant neerstorten

Onze bevindingen

De beschrijving die de getuige geeft bevat te weinig concrete elementen om te komen tot een onderbouwde conclusie. Zo is niets bekend over de kleur, de exacte locatie, de kijkrichting en de manier waarop het voorwerp uit het zicht verdween. Ook een schatting van de hoekgrootte ontbreekt. We kunnen met deze melding bijgevolg alle kanten uit (ballon, vlieger, radiobestuurde heli- of multikopter,...). Er heerste die voormiddag een kalme zuidenwind. De lucht was bewolkt en er viel lichte regen. Misschien heeft de regenval het geluid van een (politie)helikopter gemaskeerd.

Het feit dat kennelijk niemand anders op een zaterdagvoormiddag in de Vlaamse hoofdstad een vreemd voorwerp heeft opgemerkt, laat vermoeden dat het verschijnsel door waarnemers dichterbij makkelijker herkend werd voor wat het was.

Evaluatie: te weinig gegevens

WAARNEMINGSCOÖRDINATEN

Datum: 24/12/2012

Plaats: Meise

Tijdstip: "23u44"

Duur: "4 minuten"

Bijzonderste kenmerken: 2 getuigen zien een oranje/rood voorwerp

RICHTING EN HOOGTE

Richting begin: ZW

Hoogte begin : 30 °

Richting einde: NO

Hoogte einde : 45 °

BESCHRIJVING

Mijn vriendin en ikzelf waren, aan de achterzijde van onze woning, onze poes aan het buitenlaten net voor we gingen slapen (23.44u). Ik keek omhoog en zag een onbekend voorwerp in de lucht onze richting uitkomen. Het kwam uit ZW-richting (242°) over het bos aan constante snelheid en was oranjerood van kleur; eerst dacht ik aan een vliegtuig maar het was geruisloos en bewoog zeer snel rechtlijnig vooruit; ik schat op een hoogte van 500-1000 meter. Tot mijn verbazing volgde een tweede identiek "voorwerp" op vrij korte afstand zodat ze samen werden waargenomen. Ik kon nog net met de verrekijker de twee identieke objecten bekijken: er was geen duidelijke belijning te zien, wel het centrum eerder bleek witgeel, naar buiten toe oranje wordend met afzonderlijk waarneembare stippels/vlekken. Omdat de voorwerpen boven ons huis vlogen konden we ze niet verder volgen achteraan de woning; we liepen naar de voordeur en daar zagen we nog in de verte één van de objecten verdwijnen aan de einder boven Meise-dorp.

Onze bevindingen

Deze melding stemt overeen met wat men kan verwachten van de waarneming van een stel vuurballonnen. De bewegingsrichting is consistent met de zuidelijke wind (5 km/u aan de grond te Londerzeel). Aangezien het om onbekende objecten gaat is het niet mogelijk om een betrouwbare schatting van de hoogte te geven. Gezien de hoge snelheid moeten de ballonnen op veel geringere hoogte dan de opgegeven 500-1000 meter gezweefd hebben.

Evaluatie: vuurballonnen

WAARNEMINGSCOÖRDINATEN

Datum: 25/12/2012

Plaats: Halle

Tijdstip: "1u30"

Duur: "meer dan 30 seconden"

Bijzonderste kenmerken: "een gloeiend object dat van zuid naar noord vloog"

RICHTING EN HOOGTE

Richting begin: ZZO

Hoogte begin : 30 °

Richting einde: NNW

Hoogte einde : 15 °

BESCHRIJVING

Kerstavond 2012 vertrok ik met mijn wagen richting een feestje in de stad. Toen ik op de hoek van de straat naar rechts keek voor aankomend verkeer, zag ik vanboven de huizenrij een gloeiend object van het zuiden naar het noorden bewegen in een schijnbaar licht dalende baan. De snelheid van beweging was vergelijkbaar met een vliegtuig, hoewel ik er onmiddellijk zeker van was dat dit géén vliegtuig was

(ontbreken van landings & navigatielichten) + de gloeiende oranje aura rond het voorwerp. Het voorwerp was ook duidelijk zichtbaar gedurende een lange periode. Dit vond ik vooral opmerkelijk aangezien ik eerder (enkele jaren terug) al een meteoriet had zien opbranden tegen een veel hogere snelheid, kortstondiger zichtbaar en met een lange gloeiende staart.

Ik ben zo snel mogelijk uit mijn wagen gesprongen en heb een foto genomen met mijn gsm, waarop het voorwerp vrij duidelijk zichtbaar is boven enkele huizen. Ik vroeg mij eigenlijk vooral af of er nog andere mensen ook dit verschijnsel hebben kunnen waarnemen, aangezien er voor dat late uur vrij veel wagens rondreden (mensen die na kerstavond te vieren bij familie terug naar huis reden enz..).



Fig 51: Onduidelijke foto die met een gsm-toestel werd gemaakt waarop de kleine oranje stip te zien is.

Onze bevindingen

Volgens het weerstation van Brussel kwam de wind om 1u20 uit het ZZW (snelheid: 24,1 km/u). Deze richting stemt overeen met de opgegeven bewegingsrichting van zuid naar noord. Tevens is het niet uitzonderlijk dat op feestdagen (in dit geval Kerstmis) vuurballonnen worden opgelaten. Het door de melder mee opgestuurde fotomateriaal bevestigt deze verklaring.

Evaluatie: zeer waarschijnlijk vuurballon

WAARNEMINGSCOÖRDINATEN

Datum: 24/12/2012

Plaats: Willebroek

Tijdstip: "0u30"

Duur: "ongeveer 2 uur"

Bijzonderste kenmerken: "twee oranje lichtgevende voorwerpen"

RICHTING EN HOOGTE

*Richting begin: geen aanduiding
Hoogte begin : geen aanduiding °*

*Richting einde: geen aanduiding
Hoogte einde : geen aanduiding °*

BESCHRIJVING

Ik was naar de tv aan het zien en ineens viel mij op dat twee oranje licht gevende voorwerpen achter mekaar boven mijn huis vlogen.. Ik heb direct met mijn verrekijker 20x80 gezien en het was zeker een ufo waarom dat ik zozeker van ben is terwijl dat er een ervan tussen de wolken verdween heeft de andere zijn licht verdoofd maar ik kon hem nog zien omdat m stilstond ... zo zijn ze verdwenen en 10 minuten later terug opgedoken zo heeft t ongeveer 2 uur geduurd.. Ik heb paar fotos kunnen trekken met mijn iphone want ik heb geen goede fototoestel in huis waar je s'nacht fotos kunt trekken .. Er was ook een felle licht bundel tussen de wolken en het lijkt dat m elke keer vandaar uitkwaam.. Er waren zeker geen knipperlichten zoals bij een vliegtuig ook geen geluid was zeker ook geen helikopter want die zou ik herkennen omdat ik ze regelmatig zie vliegen vanuit A12 waar dat ze gevestigd zijn




Fig 52: Foto waarop één van de twee "oranje lichtgevende voorwerpen" op te zien is.

Onze bevindingen

Als antwoord op onze vraag om bijkomende gegevens bezorgde de getuige ons op 1 januari 2013 acht originele foto's die, volgens de EXIF-files die gekoppeld zijn aan deze bestanden, gemaakt werden tussen 00:59:47 en 01:46:45. Verder werden door de melder inlichtingen verstrekt die een beter idee gaven van de chronologie van de waarnemingen en de koers die de voorwerpen volgden. Uit de verzamelde gegevens kon worden opgemaakt dat deze oranje lichten naar alle waarschijnlijkheid vuurballonnen zijn geweest.

Volgens de waarnemer volgden de eerst waargenomen objecten een ZZW-NNO koers. Tussen 01h00 en 02h00 kwam de wind in Antwerpen-Deurne, 16 km ten NNO van de waarnemingsplaats, uit het Z tot ZZW. De voorwerpen bewogen dus met de wind mee. De windsnelheid varieerde van 1.8 km/h (zeer zwak) om 01h30 tot 31,9 km/h (vrij krachtig) om 02h15. Lokale verschillen in windrichting en -snelheid zouden het grillige traject kunnen verklaren dat het later waargenomen object volgde (eerst vliegend van O naar NW, dan even halt houdend, verder vliegend naar het ZZW om tenslotte in NO-richting te verdwijnen).

Een verklaring in de zin van vuurballonnen wordt nog versterkt door de oranje kleur (niet gecapteerd door de iPhone waarmee ze werden gefotografeerd) en het feit dat de waarneming plaatsvond op kerstavond, het uitgelezen moment voor heel wat mensen om deze ballonnen op te laten (omstreeks 01h30 bijvoorbeeld was er ook een melding van een vuurballon in Halle, 37 km ten ZZW van Willebroek, en kort voor middernacht zorgden twee achter elkaar vliegende ballonnen ook in Meise, 12 km ten ZZW van Willebroek, voor verwarring).

De “felle licht bundel tussen de wolken”, die zich op de meegestuurde foto’s als een vage gloed vertoont, is mogelijk een laaghangende wolk geweest die door een verbrandingsvlam in de Antwerpse haven werd beschenen (het was regenachtig weer met gebroken bewolking onder de 500m). De periode rond de feestdagen worden er elk jaar overtollige gassen verbrandt in de petrochemische bedrijven aan de haven. Dit “affakkelen” gaat gepaard met een metersgrote vlam die vaak een groot deel van de hemel oplicht. Een andere mogelijkheid is dat deze gloed of lichtbundel veroorzaakt door een vreugdevuur of een lichtspot.

Evaluatie: waarschijnlijk vuurballonnen

WAARNEMINGSCOÖRDINATEN

Datum: 29/12/2012

Plaats: Grootebroek (Nederland)

Tijdstip: “7u15”

Duur: “2 uur”

Bijzonderste kenmerken: "een draaiende wazige lichtvlek"

RICHTING EN HOOGTE

Richting begin: geen aanduiding

Hoogte begin : geen aanduiding °

Richting einde: geen aanduiding

Hoogte einde : geen aanduiding °

BESCHRIJVING

Naar het Noord-oosten kijkend een wit wazige vlek die steeds tegen de klok in draaiend bewoog. Voor mijn beleving was de diameter van de cirkel ongeveer 50 a 60 meter maar misschien wel iets meer. Tijdens het uitlaten van de honden ging de vlek steeds met mij mee, maar bleef wel steeds draaien. Andere mensen die ik sprak hebben het ook waargenomen. Zelfs heeft een buurtbewoner het verschijnsel op video opgenomen.

Onze bevindingen

Deze melding werd doorgezonden naar UFO-Werkgroep Nederland. Zij zullen de melding verder onderzoeken en ons van hun conclusies op de hoogte brengen.

WAARNEMINGSCOÖRDINATEN

Datum: 29/12/2012

Plaats: Beringen

Tijdstip: "20u20"

Duur: "elk object ca. 5 minuten volgbaar"

Bijzonderste kenmerken: "4 oranje-gele objecten"

RICHTING EN HOOGTE

Richting begin: Z

Hoogte begin : 45 °

Richting einde: N

Hoogte einde : 30 °

BESCHRIJVING

Mijn man en ik hebben zonet 4 oranje-gele objecten gezien. Eerst dacht ik dat het om een vuurball ging, maar de ene was uit zicht en de andere verscheen. Volgden allen dezelfde route. Zo 4 in het totaal. Mss volgen er nog meer maar zijn nu thuis. Vind het BEST een beetje eng. Blevten telkens even stilhangen en vlogen dan verder.

Onze bevindingen

Het weerstation van Heusden (IDAVISOO2) registreerde om 20h21 een zeer kalme ZZO-wind. Dit strookt met de opgegeven bewegingsrichting. Dit gegeven, samen met de gemelde oranje-gele kleur, laat er weinig twijfel over bestaan dat dit echtpaar vier vuurballonnen heeft waargenomen.

Evaluatie: zeer waarschijnlijk vuurballonnen

WAARNEMINGSCOÖRDINATEN

Datum: eind 2012

Plaats: Gent

Tijdstip: "rond 20u of 22u"

Duur: onbekend

Bijzonderste kenmerken: foto's van een brandend voorwerp

Geachte Heer,

Het gebeurde ergens eind 2012 op een avond vlak voor een film ofwel rond 20.00u ofwel rond 22.00u in Ter Platen Gent.

Er stonden op het plein voor de decascoop een vijftal mensen die er niet naar omkeken. Het was reeds volledig donker buiten, tussen decascoop en De Brouwzaele. Ik keek onder een hoek van rond de 75° naar omhoog en zag een ietwat ongedefinieerd voorwerp met (ik schat) de grootte van minstens een grote bus. Er kwamen regelmatig grote vlammen uit aan de bovenkant die te vergelijken zijn met vlammen die men krijgt op een schoorsteen waar men brandend gas loslaat (vrij groots dus) maar in de vorm van een haardvuur met grote vlammen. Vorm van het object misschien met een laars te vergelijken, ietwat organisch en eerst absoluut NIET lichtgevend aan de onderzijde. Tegen het einde van de waarneming pas werd het onderaan lichtgevend, zie eerste foto. Je ziet er ook nog een restant van de vlammen aan de bovenzijde als je de foto vergroot.

Het object bewoog geruisloos en met vaste lineaire snelheid van het SW naar het NO ongeveer. Of dit mee wind was kan ik niet zeggen. Ik kan eens op de foto's zien als ik die op PC inlaad of er een datum op staat. Ik weet dat de locatie er wel op staat want ik trek met een Iphone 4. Tegen het einde van de waarneming ging het object weg van mij de hoogte in nogal snel tot het zo goed als verdween. De laatste foto is het onderaan lichtgevend en rond van vorm als je de foto vergroot.

Ik heb spijt dat ik mijn Iphone op dat moment nog niet goed kende want ik probeerde eerst te filmen, maar dat mislukte. Toen kon ik slechts op het einde twee foto's nemen.

Ik ben zelf privaat piloot en het was volgens mij geen ballon. Het leek me daarvoor ook te groots en je zag geen ballon hangen boven de vlammen. Die vliegen ook niet s'nachts. Een helicopter maakt dan weer een lawaai dat herkenbaar is en die spuwt geen vlammen aan de bovenzijde. De vlammen waren rustig aan het branden maar niet doorlopend maar toch over een periode van een 15 a 20-tal seconden schat ik. Een vliegtuig zeker niet, het ging te traag daarvoor. De waarnemingshoek was scherp, of hoog in de lucht bij het begin en ook op het einde.

*Indien U nog vragen hebt ben ik bereid die te beantwoorden.
Geef me soms wel wat tijd, want ik heb nu een drukke periode.
mvg,
F.G.*




Fig 53: Eerste foto die om 21:11:26 genomen werd.



Fig 53: De tweede opname die om 21:11:43 werd gemaakt.

Onze bevindingen

De beschrijving die de getuige geeft en het bijhorende fotomateriaal strookt met wat mag worden verwacht van een waarneming van een cilindervormige vuurballon. Volgens de EXIF-gegevens werden de foto's genomen met een iPhone 4, de eerste foto om 21:11:26, de tweede om 21:11:43.

Het feit dat de getuige soms "grote vlammen" aan de bovenkant heeft waargenomen kan veroorzaakt zijn door het schommelen van de ballon door de wind. Hierdoor kan de getuige de indruk krijgen dat de vlam boven i.p.v. onder de ballon komt te zitten.

Meer info over vuurballonnen is te vinden op: <http://www.ufomeldpunt.be/vuurballonnen.html>.
Voor fotomateriaal kan u terecht op: <http://www.caelestia.be/skylanterns.html>.

Evaluatie: waarschijnlijk vuurballon

WAARNEMINGSCOÖRDINATEN

Datum: 01/01/2013

Plaats: Malonne

Tijdstip: "0u00"

Duur: "3 of 4 minuten"

Bijzonderste kenmerken: "vuurbol die van zuid naar noord vloog"

RICHTING EN HOOGTE

Richting begin: pas d'indication

Hoogte begin : pas d'indication °

Richting einde: pas d'indication

Hoogte einde : pas d'indication °

BESCHRIJVING

Je regardais un feu d'artifice tiré dans un jardin, lorsque tout à coup j'ai vu une boule de feu qui venait du sud et se dirigeait vers le nord . J'ai pensé à un restant de fusée lancé des jardinsou une lanterne chinoise. Je peux certifier que ce n'était pas le cas, il pleuvait et il y avait du vent, cette boule n'a jamais dévié de son chemin et voyageait lentement vers le nord a une vitesse constante sans se balancer et sans perdre de son éclat, elle était à une hauteur de plus de 200 mètres . Ma fille peut confirmer mes dires, je lui ai demandé ce qu'elle en pensait ,elle n'en sais rien. Je n'ai pas pris de photo,dans ma tête ce devait être quelque chose de logique,mais je me pose toujours la question: qu'avons nous vu ce soir là ?

Vetaling:

Ik was naar een vuurwerk aan het kijken dat in een tuin werd afgeschoten, toen ik plots een vuurbol zag die uit het zuiden kwam en zich naar het noorden verplaatste. Ik dacht aan een restant van een pijl gelanceerd uit de tuinen of een chinese lantaarn. Ik kan u verzekeren dat dat niet het geval was, het regende en er was wind, deze bol week nooit van zijn baan af en reisde traag naar het noorden aan een constante snelheid zonder te schommelen en zonder lichtsterkte te verliezen, hij zat op een hoogte van meer dan 200 meter. Mijn dochter kan bevestigen wat ik zeg, ik had haar gevraagd wat zij er van dacht, zij had geen idee. Ik heb geen foto genomen, in mijn hoofd moet het iets logisch geweest zijn, maar ik stel me nog altijd de vraag: wat hebben wij die avond gezien?

Onze bevindingen

Begin 2012 werd met het *Comité Belge d'Étude des Phénomènes Spatiaux* (COBEPS) afgesproken dat het Belgisch UFO-meldpunt alle Franstalige meldingen die zij ontvangt naar COBEPS doorzendt.

Op 19 januari 2013 berichtte COBEPS ons dat zij zich kan vinden in onze suggestie dat het hier spijs regen en wind waarschijnlijk toch een vuurballon betrof. De windrichting was zowel in Charleroi als in Luik zuidelijk. Dit strookt met de door de melder opgegeven bewegingsrichting. Gezien de hoge windsnelheid (tot 35 km/h), zou de "trage" vlucht dan gelegen zijn aan een grote afstand tussen de waarnemer en de "vuurbol". Vooral het tijdstip (middernacht, tijdens de jaarwisseling) laat een vuurballon vermoeden.

Evaluatie: vermoedelijk vuurballon

WAARNEMINGSCOÖRDINATEN

Datum: 01/01/2013

Plaats: Berlare

Tijdstip: “+/- 21u50”

Duur: “tot 23u15 (hing er toen nog steeds)”

Bijzonderste kenmerken: "een lichtpunt met een wit/blauwe kleur"

RICHTING EN HOOGTE

*Richting begin: ZO
Hoogte begin : 50 °*

*Richting einde: ZO
Hoogte einde : 50 °*

BESCHRIJVING

Samen met mijn vriend zitten we naar een film te kijken als ik door het raam een lichtpunt zie, iets dat soms lijkt te vechten om op dezelfde hoogte te blijven hangen. het heeft een witte/blauwe soms met rode gloed erbij. Na tien minuten lijkt het te verdwijnen, en is er dan ineens na een 10/15-tal minuten terug. (achter de wolken?)

Toen we om 23u15 gingen slapen, was de hemel open en hingen er sterren aan de hemel en deze leken in niets op het bepaalde lichtpunt te lijken.

We hebben verschillende theorieën, het ISS (maar dit hoort te voorbij te vliegen), Venus of Mars (maar deze zouden we ook na een tijd vanuit ons standpunt niet meer mogen zien hebben, de aarde draait...) en een luchtlampion zou toch ook moeten bewegen?

Het is vooral door het journaal van gisteren te zien dat ik deze melding doe, gewoon om mijn nieuwsgierigheid te temperen. Een ufo is iets wat men niet kan verklaren, en niet direct iets buitenaards... de foto die ik zal toevoegen is dan ook zeer onduidelijk, want is gemaakt met mijn iPhone en redelijk wat ingezoemd.

Onze bevindingen

Jupiter bevond zich op het tijdstip van de waarneming in het ZZO (azimut: 166°) op een hoogte van 59°. De planeet was erg helder (magnitude: -2,28) en ook de lange waarnemingsduur (1u 25 minuten) pleit voor deze verklaring. Het tijdelijk verdwijnen van de planeet is hoogstwaarschijnlijk te wijten aan bewolking.

Evaluatie: Jupiter

WAARNEMINGSCOÖRDINATEN

Datum: 01/01/2013

Plaats: Aarlen

Tijdstip: "1 u 's morgens"

Duur: "enkele seconden"

Bijzonderste kenmerken: "2 cirkelvormige lichtverschijnselen"

RICHTING EN HOOGTE

*Richting begin: pas d'indication
Hoogte begin : pas d'indication °*

*Richting einde: pas d'indication
Hoogte einde : pas d'indication °*

BESCHRIJVING

Au carrefour de la route qui descend de Guirsch et la route qui relie Arlon à Oberpallen (GDL), 2 objets circulaires qui se déplaçaient vers le Grand duché de Luxembourg, suivi d'un autre seul quelques secondes plus tard. Pas de bruit de moteur, pas de lampes clignotantes d'avion, peut-être des lampions? Photo jointe avec mon Blackberry.

Salutations.

T.




Fig 54: Foto die de getuige aan het meldpunt bezorgde.

Vertaling:

Op het kruispunt van de weg die vanuit Guirsch naar beneden loopt en de weg die Aarlen verbindt met Oberpallen (GHL), 2 cirkelvormige objecten die zich naar het Groothertogdom Luxemburg verplaatsten, gevolgd door een ander, alleen, enkele seconden later. Geen geluid van een motor, geen knipperlichten van een vliegtuig, misschien lampions?

Foto met mijn Blackberry bijgevoegd.

Groeten.

T.

Onze bevindingen

De beschrijving en de foto stroken met een waarneming van een paar vuurballonnen, hetgeen ook het vermoeden van de getuige zelf is. Het tijdstip van de waarneming (1 uur na de jaarwisseling) versterkt de waarschijnlijkheid van deze conclusie.

Evaluatie: zeer waarschijnlijk vuurballonnen

WAARNEMINGSCOÖRDINATEN

Datum: 01/01/2013

Plaats: Buizingen

Tijdstip: “18u35”

Duur: “+/- 5 minuten”

Bijzonderste kenmerken: 4 getuigen zien 2 oranje lichten

RICHTING EN HOOGTE

Richting begin: NNW

Hoogte begin : 35 °

Richting einde: WZW

Hoogte einde : 35 °

BESCHRIJVING

En sortant de la voiture nous (moi mon épouse et mes 2 filles de 21ans et de 13 ans) avons observé 2 lumières oranges (pour moi elle me semblaient blanche avec d'autres couleurs sur les côtés) se dirigeant vers nous plus ou moins dans l'axe de la rozenlaan (sud vers le nord). Les points lumineux étaient, à leur point culminant (+ proche) de la grosseur de 4 à 5 X vénus. Les deux points avançaient parallèlement. A un moment ils ont virés vers l'Est, comme s'ils avaient tourné autour d'une borne. Et ils se sont éloignés. A ce moment un troisième est arrivé suivant exactement le même chemin et il a tourné exactement au même endroit. Ce qui différençait ces points lumineux d'avions est que d'une part il ne faisaient aucun bruit et que d'autre part, quand ils ont virés pour s'éloigner de nous, les lumières sont restées identiques (pour un avion c'est différent de face ou de dos). Cela ne pouvait pas être des lanternes car il n'y avait presque pas de vent et il est impossible que les 3 virent au même endroit.

Avec un ami féru d'aviation, nous avons vérifié si cela correspondait à une piste de zaventem. Cela correspond plus ou moins à la piste 02 mais, elle n'était pas utilisée le 01/01/2013 (direction des vents). Lors du phénomène, vers 18:37 un avion lui est venu du nord et s'est dirigé vers les lumières (une fois qu'elles avaient virés). L'avion, lui ont l'a bien entendu. Peut-être a-t'il vu quelque chose. En regardant le lendemain avec mon ami un logiciel qui montre les mouvements des avions au dessus de la Belgique, aucun avion n'a pris le chemin des lumières. Par contre on a bien repéré l'avion venant du Nord. Si nécessaire, je pourrais vous donner son N°.

Vertaling:

Bij het verlaten van de auto (ikzelf mijn vrouw en mijn twee dochters van 21 jaar en 13 jaar) namen we 2 oranje lichten waar (voor mij leken ze wit met andere kleuren aan de randen) die naar ons toe bewogen min of meer in het verlengde van de rozenlaan (van zuid naar noord). De lichtpunten waren, op hun culminatiepunt (+ dichtbij) van de grootte van 4 à 5 X venus. De twee punten gingen parallel vooruit. Op een moment zijn ze naar het Oosten gedraaid, alsof ze rond een bakken waren gedraaid. Ze hebben zich dan verwijderd. Op dat ogenblik is er een derde aangekomen dat exact dezelfde weg volgde en het draaide ook op exact dezelfde plaats. Wat deze lichtpunten onderscheidde van vliegtuigen is enerzijds dat zij geen enkel geluid maakten en dat anderzijds, wanneer ze draaiden en zich van ons verwijderden, de lichten identiek bleven (bij een vliegtuig is er een verschil tussen voor- en achterkant). Het konden geen lampions zijn omdat er bijna geen wind stond en het is onmogelijk dat er drie op dezelfde plek draaiden.

Met een vriend die bezeten is van luchtvaart, hebben we nagegaan of dit correspondeerde met een start- en landingsbaan van Zaventem. Het correspondeerde min of meer met baan 02 maar die was niet in gebruik op 01/01/2013 (windrichting). Tijdens het verschijnsel, tegen 18:37, is er een vliegtuig uit het noorden gekomen dat zich naar de lichten bewoog (eens ze waren gedraaid). Het vliegtuig hebben we goed gehoord. Misschien heeft het iets gezien. Bij het bekijken 's morgens van een programma dat de vliegbewegingen boven België toont, was er geen enkel vliegtuig dat de weg van de lichten volgde. Daarintegen hebben we wel het vliegtuig terug kunnen vinden dat uit het Noorden kwam. indien nodig, kan ik jullie zijn Nr. geven.

Onze bevindingen

Begin 2012 werd met het *Comité Belge d'Étude des Phénomènes Spatiaux* (COBEPS) afgesproken dat het Belgisch UFO-meldpunt alle Franstalige meldingen die zij ontvangt naar COBEPS doorzendt.

Op 19 januari 2013 berichtte COBEPS ons dat zij een groep vuurballonnen niet volledig uitgesloten acht. Mogelijk heeft een kalme ZO-wind de ballonnen oorspronkelijk naar het noorden gevoerd waar ze iets hoger boven de grond door een matige WZW-wind (meting in Zaventem om 18h20) in een oostelijke richting werden gedreven.

Evaluatie: mogelijk vuurballonnen

WAARNEMINGSCOÖRDINATEN

Datum: 02/01/2013

Plaats: Gent

Tijdstip: "omstreeks 23u"

Duur: "5 seconden"

Bijzonderste kenmerken: "2 v-vormige voorwerpen"

RICHTING EN HOOGTE

Richting begin: O

Hoogte begin : 75 °

Richting einde: W

Hoogte einde : 60 °

BESCHRIJVING

Het was een relatief bewolkte avond met hier en daar gaten in de wolken en de mogelijkheid om de sterren te zien. Terwijl ik buiten stond en naar boven keek zag ik 2 V-vormige (misschien driehoekige) "voorwerpen" voorbijvliegen van oost naar west aan hoge snelheid en relatief laag - even zichtbaar in het gat in de wolken. De exacte hoogte en snelheid was niet in te schatten gezien ik het ding alleen zag passeren in die open plek in de wolken. Om toch een maatstaf te hebben zou ik zeggen dat, moest je een krant openhouden voor je, gericht naar de hemel aan 75 graden, dan zou het voorwerp de grootte van een A4 innemen. Het voorwerp had 7 lichten en het leek alsof het in mist gehuld was gezien het erg wazig was rond de randen. De lichten waren wit maar wazig, alsof er een mist hing. Het eerste voorwerp vloog voorbij wat zowat 1 seconde innam. Het tweede voorwerp volgde ongeveer

3 seconden later maar sneller en was de helft kleiner dus waarschijnlijk hoger. Er was geen geluid te horen en het waren duidelijk lichten, geen weerkaatsing van licht. Het konden geen vogels of vleermuizen geweest zijn gezien de hoge snelheid en aanwezigheid van lichten. Mijn vriendin zag net hetzelfde en kon het ook niet verklaren. Bijgesloten een ruwe schets van het voorwerp en de algemene situatie.




Fig 55: Door de getuige gemaakte schets van het object.

Onze bevindingen

Volgens het Stadsweersstation van Gent (IVLAAMSG17) stond er om 23h01 een matige WZW-wind. De windrichting was dus tegengesteld aan de opgegeven bewegingsrichting. Met de wind meegevoerde objecten bieden dus geen uitkomst.

Het wazige aspect van het verschijnsel, de dubbele V-formatie en de ervaring met soortgelijke waarnemingen, laten echter vermoeden dat de getuigen wel degelijk vogels hebben waargenomen. De helderheid waarmee spots of straatlampen weerkaatsen op de glanzende, witte buiken van trekvogels als eenden en ganzen, zorgt regelmatig voor verwarring, zelfs bij amateurastronomen. De verklaring impliceert dat ook de lage bewolking (hoogte circa 200 m) door de verlichting op de grond beschenen werd en dus een opvallend lichte kleur moeten hebben vertoond. Of dit ook zo was, wordt niet vermeld in het getuigenrelaas.

Zie ter vergelijking <http://www.caelestia.be/BI-BS-01.html>.

Evaluatie: vermoedelijk vogels

WAARNEMINGSCOÖRDINATEN

Datum: 06/01/2013

Plaats: Kuurne

Tijdstip: "18u40"

Duur: "4 minuten"

Bijzonderste kenmerken: "een oranjeachtige gloed"

RICHTING EN HOOGTE

Richting begin: geen aanduiding

Hoogte begin : geen aanduiding °

Richting einde: geen aanduiding

Hoogte einde : geen aanduiding °

BESCHRIJVING

Ik was bezig met het kanton naar ons tuinhuis aan het dragen toen ik opkeek omdat ik dichtbij een vliegtuig hoorde, wat ik ook zag (het was een vliegtuig dat aan het dalen was om te landen in Wevelgem) het toestel vloog ongeveer in de zuid-westelijke richting. echter toen ik wat meer naar mijn rechter (westerlijke richting) zijde keek. Nam ik een oranje achtige gloed waar in de lucht vanuit het zuiden die naar het noorden vloog op een traag tempo. Toen het geluid van het vliegtuig weg was en het infante stil was zag ik nog steeds de gloed. Na een minuut of 3 toen het al goed genaderd was nam deze gloed een scherpe bocht naar het Westen en steeg zo versneld op in de wolken weg. Ook kon ik deze gloed nog enig tijd waarnemen achter de bewolking tot het te ver verwijderd was. spijtig genoeg heb ik dit niet kunnen filmen.

Onze bevindingen

De beschrijving van het onbekende verschijnsel (een traag voortbewegende "oranje-achtige gloed") doet denken aan een vuurballon. Het weerstation van Waregem (IWS1080W2) registreerde om 18h40 een zeer kalme wind uit veranderlijke richtingen. Dat laatste kan een verklaring bieden voor de plotse koerswijziging. Vermoedelijk is de ballon tijdens het opstijgen in een anders georiënteerde windstroom terechtgekomen.

Evaluatie: vermoedelijk vuurballon

WAARNEMINGSCOÖRDINATEN

Datum: 06/01/2013

Plaats: Mont-Saint-Guibert

Tijdstip: "21u"

Duur: "2 minuten"

Bijzonderste kenmerken: "helder geel/oranje object"

RICHTING EN HOOGTE

*Richting begin: pas d'indication
Hoogte begin : pas d'indication °*

*Richting einde: pas d'indication
Hoogte einde : pas d'indication °*

BESCHRIJVING

*Objet se deplacant plus vite qu'un avion, en direction du Nord très luisant de couleur jaune-orange.
Et puis l'objet est parti en direction de l'est en prenant très vite de l'altitude à tel point qu'il a disparu
en hauteur. Était-ce un avion militaire ? Aucun bruit de réacteur !*

Vertaling:

*Object dat zich sneller verplaatste dan een vliegtuig, in noordelijke richting gaf erg veel licht van
geel-oranje kleur. En dan is het object in oostelijke richting verdwenen terwijl het snel aan hoogte
won tot het door de hoogte verdwenen was. Was het een militair vliegtuig ? Geen enkel geluid van een
motor !*

Onze bevindingen

Samen met COBEPS (Comité Belge d'Étude des Phénomènes Spatiaux) werd afgesproken dat het Belgisch UFO-meldpunt alle Franstalige meldingen die bij haar binnenkomen voor verder onderzoek naar hen doorzendt. COBEPS zal de meldingen verder onderzoeken en ons van hun conclusies op de hoogte brengen. Voor deze melding kwamen momenteel geen onderzoeksresultaten van COBEPS bij ons binnen.

WAARNEMINGSCOÖRDINATEN

Datum: 09/01/2013

Plaats: Wingene

Tijdstip: “rond 22u”

Duur: “lang”

Bijzonderste kenmerken: een man ziet sterren flikkeren

RICHTING EN HOOGTE

*Richting begin: geen aanduiding
Hoogte begin : geen aanduiding °*

*Richting einde: geen aanduiding
Hoogte einde : geen aanduiding °*

BESCHRIJVING

Geachte,

Op dagen met een heldere hemel flikkeren sommige sterren.. = Blauw / Groen soms zelfs rood/ oranje..

Is dit te wijten aan een atmosferische storing?

Dan is het toch bizar dat het telkens maar enkele sterren zijn die dit doen.

Ik plaatste enkele filmpjes op Youtube en Facebook - hopende op een logische verklaring van iemand - maar niemand kan me uitleggen hoe dit in elkaar zit.

Tot mijn spijt is het wel onduidelijk beeldmateriaal..

Hier staan ze alle zes:

<http://www.youtube.com/user/RenzoDeblaere/videos?flow=grid&view=0>

Van één van de filmpjes heb ik een snapshot attached.

Ze zijn allemaal te groot om te uploaden.

Hopelijk kunnen jullie als professionals mij meer info geven...

Mvg

R.

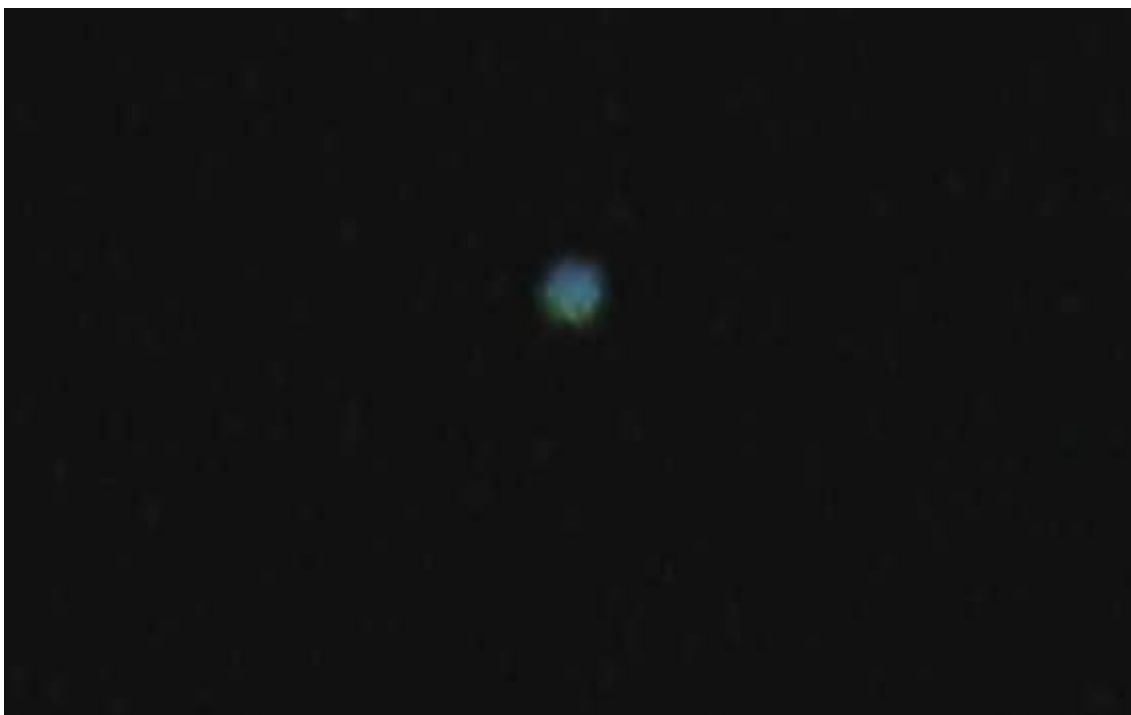


Fig 56: Stilstaand beeld uit de video-opname waarop het van kleur veranderende verschijnsel te zien is.

Onze bevindingen

De veranderingen van kleur en positie van heldere sterren en planeten worden veroorzaakt doordat het licht doorheen zijn tocht door de atmosfeer luchtlagen van verschillende temperatuur en dus ook

verschillende dichtheid ontmoet. Daardoor treedt niet alleen kleurschifting op, maar wordt het licht van de ster of planeet ook telkens op een andere manier afgebogen. Het verschijnsel wordt scintillatie ([http://en.wikipedia.org/wiki/Scintillation_\(astronomy\)](http://en.wikipedia.org/wiki/Scintillation_(astronomy))) genoemd.

Evaluatie: scintillatie-effect

WAARNEMINGSCOÖRDINATEN

Datum: 09/01/2013

Plaats: Herentals

Tijdstip: "22u05"

Duur: "10 à 15 seconden"

Bijzonderste kenmerken: "3 duidelijk zichtbare voortbewegende objecten"

RICHTING EN HOOGTE

Richting begin: W

Hoogte begin : 90 °

Richting einde: O

Hoogte einde : 30 °

BESCHRIJVING

heb nooit zo iet indrukwekkends gezien: het waren 3 duidelijk zichtbare voortbewegende voorwerpen met het licht van een heldere ster. eerst zichtbaar in een driehoek vorm op gelijke snelheid. de onderste lichtpunt verplaatste zich opeens met een grotere snelheid in lijnrechte oostwaarts (komende vanuit het westen) waarop de achterste lichtpunt ging volgen ook in hogere snelheid tot hij op gelijke hoogte was van de eerste lichtpunt. de derde lichtpunt bleef achter maar kwam plotseling toen ook in aktie en van schuin boven met zéér hoge snelheid tot hij op hoogte was van de beide andere en gedriën verder vliegend zoals eerder gezegd, verdwijnend tussen de "staart sterren van de Grote Beer. de voorwerpen hadden dus geen duidelijke waarneembare vorm dan wat ik noem een duidelijk zichtbare ster. (drie sterren dus) en ze verdwenen hoog boven de horizon. snelhei? minder dan een vallende ster maar als ik moet schatten: vele malen sneller dan een sateliet of ISS station en op zeer grote hoogte. ook geen waarneembaar spoor achterlatend of enig hoorbaar geluid.

Op advies van volkssterrenwacht Urania, waar ik mijn eerste melding opgaf, nu dit bericht aan u verzonden en ben benieuwd iets van u te vernemen.

Onze bevindingen

Het gemelde bewegingsgedrag wijst op een waarneming van drie onafhankelijke objecten en minder op die van een rigide structuur die zich kantelend en draaiend voortbeweegt. Aangezien het hier om onbekende objecten gaat valt er niets over de hoogte te zeggen waarop ze zich verplaatsten. De beschrijving als fel gelige lichtpuntjes (zoals heldere sterren) maakt het minder waarschijnlijk dat het hier om van onder belichte objecten gaat zoals bijvoorbeeld een groepje vogels dat door

straatverlichting zichtbaar is. Meer te denken valt in de richting van vuurballonnen die door lokale variaties in windsnelheid en –richting het waargenomen bewegingspatroon kunnen hebben vertoond. De windrichting was die avond uit westelijke richtingen, hetgeen strookt met de gemelde bewegingsrichting van de objecten. Ten tijde van de waarneming was de wind aan de grond zeer zwak (3.6 km/u), maar het is bekend dat windsnelheden en -richtingen met toenemende hoogte grote variaties kunnen vertonen. Aangezien niets over de hoogte gezegd kan worden is het ook niet mogelijk een redelijke schatting van de baansnelheid van de objecten te geven. De hoeksnelheid bedroeg volgens de melding zo'n 60 graden in 15 seconden. Bij een hoogte van 50 tot 100 meter zou de baansnelheid dan gemiddeld tussen 21 en 41 km/uur gelegen hebben, hetgeen niet onmogelijk is voor lichte door de wind voortgedreven objecten zoals vuurballonnen. Het verdwijnen van de lichtpunten is vermoedelijk toe te schrijven aan uitdoven. Echter, de exacte aard van de objecten kan niet bevestigd worden.

Evaluatie: niet geïdentificeerd, mogelijk vuurballonnen

WAARNEMINGSCOÖRDINATEN

Datum: 11/01/2013

Plaats: Zelzate

Tijdstip: "0u18"

Duur: "5 seconden"

Bijzonderste kenmerken: iemand ziet een wazig licht voorbij vliegen

RICHTING EN HOOGTE

Richting begin: geen aanduiding

Hoogte begin : geen aanduiding °

Richting einde: geen aanduiding

Hoogte einde : geen aanduiding °

BESCHRIJVING

wij roken buiten, ik stond iets na middernacht buiten te roken toen ik plots een wazig licht (zoals een kleine wolk die laag hing) aan een nogal redelijke snelheid een bepaald traject volgen, op zich niet raar maar aangezien het niet rechtdoor ging was ik geschrokken. Het (licht) maakte een baan in de vorm van het teken van vierkantswortel, dus die V met stokje aan met enige verschil dat het om een vloeiende afgeronde beweging ging en het (licht) verdween achter ons huis, ik heb het niet kunnen volgen

Onze bevindingen

Volgens freemeteo.com was er die nacht bewolking komen opzetten uit het westen. Vermoedelijk werd het "wazige licht" veroorzaakt door een spot die over de wolken schoof (hoogte van het wolkendek was circa 300-500 m). Dergelijke beweegbare spots (ook *sky tracers* genoemd) worden vaak door dancings ingezet om jongeren te lokken.

Evaluatie: vermoedelijk sky tracer

WAARNEMINGSCOÖRDINATEN

Datum: 11/01/2013

Plaats: Herentals

Tijdstip: “tussen 7u en 8u ‘s morgens”

Duur: “10-tal minuten”

Bijzonderste kenmerken: "3 lichten in de vorm van een driehoek"

RICHTING EN HOOGTE

Richting begin: geen aanduiding

Hoogte begin : geen aanduiding °

Richting einde: geen aanduiding

Hoogte einde : geen aanduiding °

BESCHRIJVING

in de lucht drie lichten gezien. heel duidelijk en hard verlicht (zoals bv de lichten aan een voetbalstation) drie naast elkaar, precies de vorm van een driehoek. het licht was zo hevig dat ik er van wakker geworden ben. slaap onder dak met velux raam naar boven gericht, daar kwam het licht door. geen geluid gehoord. gezien omgeving bovenrij te herentals. zouden dit dan ook van die vuurballonnen zijn?

Onze bevindingen

Deze melding bevat te weinig details om een zinvol onderzoek naar een mogelijke verklaring te kunnen doen. De beschrijving wijst in de richting van lichten van een vliegtuig of helikopter, die zeer fel kunnen zijn en in dikwijls driehoekige configuratie zijn geplaatst.

Evaluatie: te weinig informatie, mogelijk vliegtuig of helikopter

WAARNEMINGSCOÖRDINATEN

Datum: 11/01/2013

Plaats: Kessel-Lo

Tijdstip: “19u05”

Duur: “2 minuten”

Bijzonderste kenmerken: "een fel licht in de lucht"

RICHTING EN HOOGTE

Richting begin: ZO

Hoogte begin : 50 °

*Richting einde: NW
Hoogte einde : 50 °*

BESCHRIJVING

Een fel licht dat effe niet bewoog maar dan ging het opeens heel snel op en neer en van links naar rechts.

Onze bevindingen

De beschrijving van de waarneming is te summier.

Evaluatie: te weinig gegevens

WAARNEMINGSCOÖRDINATEN

Datum: 11/01/2013

Plaats: Baasrode

Tijdstip: "18u48"

Duur: "3 minuten"

Bijzonderste kenmerken: "een rood/oranje lichtbol"

RICHTING EN HOOGTE

Richting begin: NW

Hoogte begin : geen aanduiding °

Richting einde: W

Hoogte einde : geen aanduiding °

BESCHRIJVING

ik zag omstreeks 18 u 48 een rood oranje lichtbollig voorwerp in het oosten en ging heel snel en verdween daarna achter een wolk

Onze bevindingen

De weinige gegevens waarover we beschikken laten geen onderbouwde evaluatie toe. Zo situeert de getuige het verschijnsel in het oosten, terwijl als richting voor het begin van de waarneming "NW" werd ingevuld. Ook een waarnemingsduur van "3 minuten" lijkt zwaar overschat voor een verschijnsel dat "heel snel" ging alvorens het achter een wolk verdween.

Evaluatie: te weinig gegevens

WAARNEMINGSCOÖRDINATEN

Datum: 11/01/2013

Plaats: Hooglede

Tijdstip: "18u10"

Duur: "5 minuten"

Bijzonderste kenmerken: "vorm van een driehoek met in elke hoek een licht"

RICHTING EN HOOGTE

Richting begin: Z

Hoogte begin : 25 °

Richting einde: N

Hoogte einde : 25 °

BESCHRIJVING

Samen met mijn moeder reden we van Handzame richting Hooglede. Plots zag ik in de verte twee grote koplampen, net twee grote mistlampen van een auto. Het naderde in onze richting. Het viel ons direct op dat het niet om een gewoon vliegtuig of helikopter ging. Het vloog laag, het was groot en de vorm was onderaan een driehoek met in elke hoek een licht. In de Amersveldestraat zijn we gestopt en zagen het links van ons heel langzaam voorbijzweven. Toen het voorwerp gepasseerd was zijn we vertrokken via de Delaeystraat richting Staden. In De Bruggestraat konden we weer in de richting kijken naar waar het toestel vloog omdat deze weg een bocht maakt. Het toestel vloog nog altijd laag en traag.

Onze bevindingen

Omstreeks het gemelde tijdstip daalde een Egyptair Cargo vrachttoestel van het type Airbus A-300B4-2 (vlucht MSX524 van Malpensa naar Cairo via Oostende) langs het gemelde traject voor de landing op Oostende International Airport. Het vloog omstreeks 18:15 uur iets ten zuiden van Kortemark op zo'n 2000 m hoogte, zodat sommige details goed zichtbaar moeten zijn geweest zoals de landingslichten in de vleugels en die bij het neuswiel. Het is zeer aannemelijk dat dit toestel verantwoordelijk is geweest voor deze waarneming.

Evaluatie: zeer waarschijnlijk vliegtuig

WAARNEMINGSCOÖRDINATEN

Datum: 12/01/2013

Plaats: Arendonk

Tijdstip: "rond 18u"

Duur: "enkele minuten"

Bijzonderste kenmerken: "vreemd wit licht"

RICHTING EN HOOGTE

*Richting begin: geen aanduiding
Hoogte begin : geen aanduiding °*

*Richting einde: geen aanduiding
Hoogte einde : geen aanduiding °*

BESCHRIJVING

Zaterdag 12 januari, geschat rond 18u, Sportpark Heikant, Arendonk.

Wanneer ik tijdens het lopen op de Finse Piste stopte om wat te stretchen, keek ik naar de vele vliegtuiglichten in de lucht, veel van hen in exact dezelfde richting, van achter de Heikant naar achter de Kapelstraat en omgekeerd. Dat is met vrij grote zekerheid de gebruikelijke vliegroute boven Arendonk; het klopt met de richting waar ik vaak vliegtuigen over mijn huis zie vliegen.

Eén licht kreeg mijn bijzondere aandacht, ondanks dat het eigenlijk maar gewoon op de normale vliegroute vloog van links naar rechts. Het leek wat laag te vliegen en tijdens het stretchen valt er verder weinig te zien. Geboeid zag ik het met constante snelheid op de route vliegen totdat het plots tot stilstand kwam en het licht dat het uitstraalde van afwisselend wit en rood, zoals vele vliegtuigen, veranderde in een helderder (maar mijn ogen konden het goed verdragen) en beduidend groter wit licht. De vorm van het licht veranderde ook. Het was niet meer gewoon rond, maar wel rond in het centrale gedeelte (dat op zichzelf al groter was dan de oorspronkelijke lichten) met uitstekende pieken, die me (maar dat is interpretatie) aan veldlijnen doen denken.

Het leek maar enkele honderden meters ver. Enkele seconden later veranderde het vreemde licht terug in een normaal licht en begon het terug te bewegen. Eerst leek het dichterbij te komen. Daarna leek het verder weg te gaan. Toen het de huizen van de Kapelstraat naderde en de voorkant verlicht werd door de straatverlichting leek het iets weg te hebben van een zeppelin, een bruine, voor zover er met de beperkte belichting zekerheid bestaat over kleuren. Een korte impressie van de zijkant, het was redelijk lang, maar door bomen e.d. kreeg ik nooit een duidelijk zicht. Toen het in mijn gezichtsveld iets verder naar rechts was en ik waarschijnlijk vooral de achterkant zag wanneer ik naar rechts keek, leek het me iets platter dan daarvoor. Ook zag ik er achter elkaar een boog rood licht en een boog wit licht bovenop, die beide tegelijkertijd schenen, al dan niet van het object zelf. Het leek langzaam te bewegen totdat het uiteindelijk weer stil hing en kantelde. Even later verdween het achter de huizen. De vliegroute doet me denken dat het gewoon een vliegtuig was. Maar een vliegtuig kan niet tot stilstand komen en zo, n licht uitstralen (voor zover ik weet). Het licht op zich kan wel verklaard worden als een weerkaatsing van een ander licht, al is het zeker geen doorsnee lichtweerkaatsing. Dat het oppervlak van het vliegende object zichtbaar werd (los van het feit dat er te weinig tijd was voor een goede identificatie) maakt die optie onwaarschijnlijk.

Misschien een drone? Dat klopt voor een gedeelte met de vormen die ik half waarnam. Maar die wil de gebruiker normaal zo onopvallend mogelijk houden, lijkt me. Een reflectie van een ander licht is in die optie ook mogelijk.

Ook even opmerken dat er rond de tien lichten passeerden op wat slechts enkele minuten leken. Dat kan normaal zijn. Nooit echt op gelet hoe frequent vliegtuigen normaal passeren in Arendonk.

Onze bevindingen

Het waargenomen verschijnsel heeft alle kenmerken van een vliegtuig (“afwisselend wit en rood”, “een groter wit licht”, “gewoon op de normale vliegroute”).

Doordat het vliegtuig op een gegeven moment vermoedelijk recht op de getuige afvloog werd de indruk gewekt dat het verschijnsel leek stil te hangen in de lucht. Het was tevens op dat ogenblik dat

het “groter wit licht” (landingslichten) zichtbaar werd. Wanneer het vliegtuig even later opnieuw draaide verdween eveneens het heldere witte licht.

Evaluatie: waarschijnlijk vliegtuig

WAARNEMINGSCOÖRDINATEN

Datum: 12/01/2013

Plaats: Waver

Tijdstip: “+/- 23u45”

Duur: “2 minuten”

Bijzonderste kenmerken: "2 geel-oranje lichtpunten"

RICHTING EN HOOGTE

Richting begin: pas d'indication

Hoogte begin : pas d'indication °

Richting einde: pas d'indication

Hoogte einde : pas d'indication °

BESCHRIJVING

Je suis dans mon salon (dernier étage, fenêtre vélux)et mon attention est attirée par deux points lumineux jaune-orange, formes de boules, qui se déplacent à la queueleuleu à bonne vitesse, le temps que je prenne mon smartphone pour me rendre dans la salle de bain pour les suivre dans leur progression, deux autres boules ont suivis exactement le même chemin, pour disparaître à ma vue en direction de Bruxelles. Pas remarqué des lampes vertes et rouges comme pour les avions. J'ai plus pensé à des fragments de météorites mais ce qui me trouble c'est leur trajectoire à la queueleuleu. Pris vidéo avec smartphone, désolée pour la qualité, j'ai zoomé un moment donné mais équilibre instable pour faire le film, je vous l'envoie via le mail pas moyen via le formulaire

Vertaling:

Ik ben in mijn woonkamer (laatste verdieping, veluxraam) en mijn aandacht wordt getrokken door twee geel-oranje lichtpunten, bolvormig, die zich achter elkaar verplaatsen aan een redelijke snelheid, de tijd om mijn smartphone te pakken en me naar de badkamer te begeven om hun bewegingen te volgen, twee andere bollen volgden exact dezelfde weg, om dan uit mijn zicht te verdwijnen in de richting van Brussel. Geen groene en rode lampen opgemerkt zoals bij vliegtuigen. Ik dacht eerder aan fragmenten van meteorieten [sic] maar wat me dwars zit is hun traject de ene achter de andere. Nam een video met smartphone, verontschuldiging voor de kwaliteit, ik heb op een gegeven moment ingezoomd maar het evenwicht was onstabiel om de film te maken, ik voeg hem bij via mail geen manier via het formulier.

Onze bevindingen

Begin 2012 werd met het *Comité Belge d'Étude des Phénomènes Spatiaux* (COBEPS) afgesproken dat

het Belgisch UFO-meldpunt alle Franstalige meldingen die zij ontvangt naar COBEPS doorzendt.

Voor deze melding kwamen momenteel geen onderzoeksresultaten van COBEPS bij ons binnen. De beschrijving van de verschijnselen wijst evenwel in de richting van twee bijna gelijktijdig opgelaten vuurballonnen gevolgd door een tweede paar.

Evaluatie: waarschijnlijk vuurballonnen

WAARNEMINGSCOÖRDINATEN

Datum: 15/01/2013

Plaats: Damme

Tijdstip: "19u30"

Duur: "een paar seconden"

Bijzonderste kenmerken: "zeer helder blauwe lichtflits"

RICHTING EN HOOGTE

Richting begin: geen aanduiding

Hoogte begin : geen aanduiding °

Richting einde: geen aanduiding

Hoogte einde : geen aanduiding °

BESCHRIJVING

omstreeks 19.30 zagen wij een fel blauw licht die over de gehele lucht te zien was zoals bliksem maar dan groter en feller, en dat volgens ons boven zeebrugge of brugge st pieters. wij reden op de baan van damme toen we die lichtflits zagen en duurde een paar seconden, aangezien er geen wolkje aan de lucht was is het onmogelijk dat het om bliksem zou kunnen gaan. deze morgen omstreeks 7.19 heeft een kennis opweg naar het werk in zeebrugge dezelfde lichtflits gezien. wij hebben al het mogelijke bedacht wat het zou kunnen zijn maar vinden geen antwoord, we hebben trouwens de kranten en nieuwsberichten opgevolgd en bekeken omdat we uiteindelijk dachten aan een explosie van een tankstation of iets in die aard, aangezien er nergens brand was uitgebroken of iets in het nieuws te bespeuren was en het feit dat de blauwe lichtflits vanmorgen weer zichtbaar was is het natuurlijk onmogelijk dat dit een explosie was. hopelijk vinden jullie wat dat kon zijn en is?

Onze bevindingen

Zelden komen bij het Belgisch UFO-meldpunt meldingen binnen van lichtflitsen. Meestal worden deze veroorzaakt door explosies die de hemel in de omgeving van het incident zeer kortstondig verlichten. Bliksemflitsen zijn bijna nooit de verklaring voor dergelijke meldingen.

Voor deze melding konden geen incidenten of oorzaken gevonden worden die verantwoordelijk konden zijn voor deze lichtflits. Vooral het feit dat de flits twee dagen na elkaar werd waargenomen is zeer uitzonderlijk.

Evaluatie: niet geïdentificeerd

WAARNEMINGSCOÖRDINATEN

Datum: 15/01/2013

Plaats: Lokeren

Tijdstip: "23u50"

Duur: "10 seconden"

Bijzonderste kenmerken: "3 rode lichten die een driehoek vormen"

RICHTING EN HOOGTE

Richting begin: geen aanduiding

Hoogte begin : geen aanduiding °

Richting einde: geen aanduiding

Hoogte einde : geen aanduiding °

BESCHRIJVING

Op een hoogte van 10km zie ik plots uit oostelijke richting 3 rode lichten komen die een driehoek vormen en schuiven langzaam richting het westen ik schat als er tussen de lichtpunten 500meter tussen zit . plots vlogen ze onder super hoge snelheid weg . in verhouding met een vliegtuig op dezelfde hoogte ging het 10 keer zo snel.

Onze bevindingen

De beschrijving die de melder geeft (traag voortbewegende rode lichten) sluit een groepje vuurballonnen niet uit. Het weerstation van Sint-Niklaas (IOVLST-N1) registreerde tussen 23h47 en 23h52 een kalme tot matige wind uit het N tot NO. Die richting is verzoenbaar met de opgegeven O-W koers.

Bij gebrek aan referentiepunten is het 's nachts onmogelijk om de hoogte correct in te schatten. Vermoedelijk bevonden de voorwerpen zich veel dichterbij, waardoor ze ook sneller het gezichtsveld passeerden. Wat ook vaker voorkomt is dat het uitdoven van vuurballonnen aangezien wordt als het snel wegschieten van de "onbekende voorwerpen".

Evaluatie: vermoedelijk vuurballonnen

WAARNEMINGSCOÖRDINATEN

Datum: 23/01/2013

Plaats: Hove

Tijdstip: "0u00"

Duur: "2 uur"

Bijzonderste kenmerken: "wit/geel en rode flitsen"

RICHTING EN HOOGTE

*Richting begin: geen aanduiding
Hoogte begin : geen aanduiding °*

*Richting einde: geen aanduiding
Hoogte einde : geen aanduiding °*

BESCHRIJVING

In de nacht van 22 op 23 januari zag ik iets dat licht gaf en van kleur veranderde: wit/geel en rode flitsen. Het had geen constante snelheid. Soms ging het ineens lager of verder vliegen, en soms bewoog het van links naar rechts. Eerst dacht ik dat het een vliegtuig was maar na 2 uur was het nog niet verdwenen. Ik weet niet hoelang het is gebleven want na 2 uur ben ik in slaap gevallen. Het vloog redelijk hoog. Het verplaatste zich langzaam. Het was een heldere nacht want ik kon de maan en enkele sterren zien.

Onze bevindingen

De lange waarnemingsduur en de beschrijving doen sterk denken aan een aantal gelijkaardige waarnemingen die ons elke winter bereiken. Wij vermoeden dat dit lichtgevende object Sirius is geweest, de helderste ster aan de hemel.

De veranderingen van kleur en positie worden veroorzaakt doordat het licht doorheen zijn tocht door de atmosfeer luchtlagen van verschillende temperatuur en dus ook verschillende dichtheid ontmoet. Daardoor treedt niet alleen kleurschifting op, maar wordt het licht van de ster ook telkens op een andere manier afgebogen. Het verschijnsel wordt scintillatie genoemd.

Post scriptum: deze verklaring werd voorgelegd aan de getuige, samen met een link naar een YouTube-filmpje (<http://www.youtube.com/watch?v=jwn6KIAZH5c>) en de vraag of het verschijnsel aanvankelijk in zuidelijke en twee uur later in zuidwestelijke richting werd waargenomen (astronomische coördinaten voor Sirius waren die nacht: om 00h00 azimut 191° en hoogte 22°, om 02h00 azimut 220° en hoogte 14°). Op 26 januari 2013 reageerde de waarnemer hierop als volgt:

"Bedankt voor uw antwoord,

Ik denk dat het inderdaad de ster Sirius zal geweest zijn.

Het verschijnsel in de video lijkt hetzelfde dan wat ik zag en het verplaatste zich ook van zuidelijke richting naar zuidwestelijke richting."

Evaluatie: Sirius

WAARNEMINGSCOÖRDINATEN

Datum: 27/01/2013

Plaats: Massemen

Tijdstip: "18u05"

Duur: "15 minuten"

Bijzonderste kenmerken: "7 oranje laagvliegende objecten"

RICHTING EN HOOGTE

Richting begin: Z

Hoogte begin : 15 °

Richting einde: NO

Hoogte einde : 40 °

BESCHRIJVING

7 oranje laagvliegende objecten vlogen over ons dorp. Elk apart tussentijd anderhalve minuut. Koers laag, rechtlijnig, van zuid naar noordoost. Kleur oranje, licht onstabiel, beweeglijk. Mijn ma zei : vanonder geel licht, vanboven rood pinkend. Heb 2 filmpjes met mobieltje geschoten.

Onze bevindingen

Niet alleen de beschrijving strookt met de waarneming van een reeks voorbijtrekkende vuurballonnen (geelachtige vlam die het omhulsel van de ballon rood doet oplichten), ook de opgegeven vliegrichting (van Z naar NO) is in overeenstemming met de windrichting die op het moment van de waarneming heerste (tussen 17h58 en 18h29 blies de wind in Gent zwak uit het ZW). De gemaakte foto en video's bevestigen die verklaring.

Evaluatie: vuurballonnen

WAARNEMINGSCOÖRDINATEN

Datum: 28/01/2013

Plaats: Meulebeke

Tijdstip: "20u40"

Duur: "3 minuten"

Bijzonderste kenmerken: "een ovaalvormig groen/rood licht"

RICHTING EN HOOGTE

Richting begin: geen aanduiding

Hoogte begin : geen aanduiding °

*Richting einde: geen aanduiding
Hoogte einde : geen aanduiding °*

BESCHRIJVING

Een ovaal vormige groen rood licht gaat van zuid naar Noord hij ging heel snel .

Onze bevindingen

De beschrijving van de waarneming is uiterst summier. Aan de getuige werd een mail gezonden met de vraag om ons meer details over de waarneming te bezorgen. Hierop kwam geen reactie. Het is voor onze medewerkers dan ook niet mogelijk om deze melding te onderzoeken.

Evaluatie: te weinig gegevens

WAARNEMINGSCOÖRDINATEN

Datum: 01/02/2013

Plaats: Brummen (Nederland)

Tijdstip: "16u45"

Duur: "1 minuut"

Bijzonderste kenmerken: "een felle witte ster"

RICHTING EN HOOGTE

*Richting begin: N
Hoogte begin : 85 °*

*Richting einde: N
Hoogte einde : 85 °*

BESCHRIJVING

Ik was aan het auto rijden, het was een klaar lichte dag. En het regende, ik kijk na de lucht. En ik zie in 1keer heel hoog in de lucht een felle witte lichte ster leek het wel. Ik tikte vriendin van me aan en liet het haar ook bekijken. Ze zag precies het zelfde. Daarna keken we nog een keer, ma toen was het verdwenen. Konden het nergens meer terug vinden.

Onze bevindingen

Deze melding werd doorgezonden naar UFO-Werkgroep Nederland. Zij zullen de melding verder onderzoeken en ons van hun conclusies op de hoogte brengen.

WAARNEMINGSCOÖRDINATEN

Datum: 02/02/2013

Plaats: Mol

Tijdstip: “20u”

Duur: “ongeveer 50 minuten”

Bijzonderste kenmerken: "tientallen lichtstippen in de lucht"

RICHTING EN HOOGTE

Richting begin: geen aanduiding

Hoogte begin : geen aanduiding °

Richting einde: geen aanduiding

Hoogte einde : geen aanduiding °

BESCHRIJVING

*Hallo iedereen. Ik en mijn vrouw hadden vanavond wat volgens ons een unieke waarneming was. Wat begon met 1 bewegend object van links naar rechts. En een tientallen lichtstippen(sternen) in de lucht. Waarna er naar een minuut of tien veel meer verschenen uit het niets. Hebben er iemand bij geroepen en al snel bleek dat er **JUIST MAAR ENKELE STIL BLEVEN STAAN**. Der rest bewoog bijna allemaal en ieders op zijn eigen manier. Wij aanwijzend met een groene laser bleven er maar steeds meer “aan komen vliegen” En nog meer en nog meer tot de hemel helemaal vol stond. Dit alles duurde een uur. Vervolgens komen er van links en rechts wolken aan trok de lucht dicht. Alles weg!!!!!! Wij naar binnen en 10 minuten later terug naar buiten. De hemel helder en slechts een 5tal of hooguit 10 stuks sterren. De rest was verdwenen. Wij weten dat we iets unieks hebben gezien maar hebben het helaas niet gefilmd. Wij zijn erg benieuwd wat dit geweest is maar kunnen nergens soortgelijke verhalen vinden. Mits dat ze straks nog een keer terug komen. Ben bang van niet. Mocht het wel zijn komen de beelden vanzelf*

Onze bevindingen

Het van links naar rechts bewegend lichtpunt is wellicht een satelliet geweest. Verificatie is niet mogelijk omdat geen kijkrichting werd opgegeven. (Het ISS was vanuit België niet zichtbaar op 2 februari 2013.)

De "lichtstippen" die met sterren werden vergeleken, en die na verloop van tijd in aantal toenamen, zijn naar alle waarschijnlijkheid gewone sterren en planeten geweest. Naarmate het oog aan de duisternis gewend raakt, zullen ook zwakkere sterren waarneembaar worden. De lange waarnemingsduur en het feit dat niemand anders die avond een bijzondere waarneming rapporteerde, bevestigen het normale karakter van wat werd waargenomen. Dat sommige sterren wel en andere niet onregelmatig bewogen, kan worden toegeschreven aan het scintillatie-effect dat veroorzaakt wordt door dichtheidsverschillen in de atmosfeer. Planeten zijn veel minder onderhevig aan dit effect dan sterren, zodat niet alle stippen dezelfde kleine verschuivingen zullen hebben vertoond.

Ook het autokinetisch effect kan bij deze waarneming een rol hebben gespeeld. Het betreft een illusie van beweging die ontstaat door staren naar een lichtpunt dat zich in een donkere omgeving bevindt.

Evaluatie: satelliet of ISS / sterren en planeten

WAARNEMINGSCOÖRDINATEN

Datum: 06/02/2013

Plaats: Paal

Tijdstip: "21u45"

Duur: "2 minuten"

Bijzonderste kenmerken: "een fel verlicht toestel"

RICHTING EN HOOGTE

Richting begin: O

Hoogte begin : 30 °

Richting einde: ZW

Hoogte einde : 75 °

BESCHRIJVING

Ik en papa rijden thuis de oprit op als we opeens een fel verlicht toestel zien stilhangen, ik druk meteen op de rem en begin te filme, op dat moment vliegt het toestel ongeveer 5 sec omhoog en daarna komt het op ons af. Het is een fel verlicht toestel met witte en rode en we denken ook groene lichten. Ook hing er een klein rood voorwerp (wat voor ons een klein puntje leek) kort bij het fel verlichte toestel in het begin wat daarna de andere kant op vloog. Dus we zien het overvliegen en dan besteden we er geen aandacht meer aan. Maar daarmee dat ik mij terug omdraai is het toestel ineens een pak verder gedraaid richting zuidwesten En in minder dan 20 sec is het weg. Het toestel kwam voor ons uit het oosten vloog naar het westen (was dus bijna over ons gevlogen) en ging zo toen ik terugkeek ineens naar het zuidwesten waar het ook verdween. Het filmpje krijg ik niet mee verzonden.

Onze bevindingen

In eerste instantie doen de beschrijving van het object en van de manier waarop het bewoog vermoeden dat het hier om een waarneming van een afstand-bestuurde heli-of multikopter gaat die was uitgerust met (felle) led-verlichting (een gewone helikopter is minder waarschijnlijk omdat het toestel vrijwel over de getuigen heenvloog en daardoor goed hoorbaar moet zijn geweest). Echter, bestudering van het filmpje van de getuige, waarop naast beelden ook de opmerking voorkomt dat het toch wel om een gewoon vliegtuig zou kunnen gaan, is het luchtverkeer gecheckt voor de datum, tijdstip en plaats van de waarneming. Het blijkt dat vlucht BEL74R van Kopenhagen naar Brussel toen recht boven Paal op koers ONO naar WZW op een vrij lage hoogte van 2644 meter overvloog. Het is aannemelijk dat dit toestel voor de waarneming verantwoordelijk is.

Evaluatie: vermoedelijk verkeersvliegtuig

WAARNEMINGSCOÖRDINATEN

Datum: 07/02/2013

Plaats: Bellem

Tijdstip: “0u30”

Duur: “3 seconden”

Bijzonderste kenmerken: "een fel wit licht"

RICHTING EN HOOGTE

Richting begin: N

Hoogte begin : 75 °

Richting einde: NW

Hoogte einde : 45 °

BESCHRIJVING

Heel fel wit licht die met hoge snelheid op kilometers boven de grond kaarsrecht naar beneden kwam waarschijnlijk een valende ster aar leek me wel heel fel wit licht . Raar :D

Onze bevindingen

De beschrijving van het verschijnsel (“heel fel wit licht”) en de bewegingsrichting (“kaarsrecht naar beneden”), in combinatie met de korte duur (“3 seconden”), doet vermoeden dat een meteor werd waargenomen. De getuige suggereert zelf bij het melden van zijn waarneming dat het mogelijk om een meteor gaat.

Evaluatie: zeer waarschijnlijk meteor

WAARNEMINGSCOÖRDINATEN

Datum: 07/02/2013

Plaats: Nederhasselt

Tijdstip: “23u30”

Duur: “ongeveer 20 seconden”

Bijzonderste kenmerken: "een oranje sterk licht"

RICHTING EN HOOGTE

Richting begin: geen aanduiding

Hoogte begin : geen aanduiding °

Richting einde: geen aanduiding

Hoogte einde : geen aanduiding °

BESCHRIJVING

toen ik de hond uitlaatte, kijk ik altijd naar de lucht, sterren... vaak zie je vliegtuigen overvliegen met pulserende rode en witte lichten. er waren geen sterren of vliegtuigen te zien door de dichte wolken... maar enkel een niet pulserend oranje sterk licht dat in een rechte baan vloog. Het licht was door de wolken heen zichtbaar. Het was niet wit of rood en zeker al niet pulserend!

Onze bevindingen

De uitgesproken oranje kleur en de rechtlijnige verplaatsing zijn typische kenmerken van een vuurballon. [Freemeteo.com](http://freemeteo.com) leert dat in Zaventem (36 km ONO van Nederhasselt) de wolken erg laag zaten die nacht ("enkele wolken op 210" m en "gebroken wolken op 370 en 880 m"). Een vuurballon kan een hoogte halen van enkele honderden meters tot 1 km, zodat het niet ongewoon is er eentje tussen de wolken te zien bewegen. Omdat geen kijk- of bewegingsrichting werd opgegeven kon niet worden geverifieerd of het licht ook effectief met de wind mee bewoog.

Evaluatie: vermoedelijk vuurballon

WAARNEMINGSCOÖRDINATEN

Datum: 07/02/2013

Plaats: Neerijse

Tijdstip: "+/- 20u"

Duur: "5 seconden"

Bijzonderste kenmerken: "een lichtflits met een luide knal"

RICHTING EN HOOGTE

Richting begin: geen aanduiding

Hoogte begin : geen aanduiding °

Richting einde: geen aanduiding

Hoogte einde : geen aanduiding °

BESCHRIJVING

Lichtflits gevolgd door geluidsknal , ongeveer 5 seconden later richting NWW

Onze bevindingen

Deze waarneming werd veroorzaakt door een bliksemontlading gevolgd door een donderslag. Nazicht van het archief van buienradar.nl leert dat er op 7 februari 2013 tussen 20u25 en 20u35 ook effectief een bliksemontlading geregistreerd werd in de omgeving van Neerijse (zie fig.57).



Fig 57: Het met een rood vierkant omkaderde gele kruisje is de bliksem; de met zwart omkaderde gele bol Neerijse.

Evaluatie: waarschijnlijk bliksemontlading

WAARNEMINGSCOÖRDINATEN

Datum: 09/02/2013

Plaats: Maasmechelen

Tijdstip: "1u45"

Duur: "10 seconden"

Bijzonderste kenmerken: "een boemerang oranjekleurig voorwerp met vleugels"

RICHTING EN HOOGTE

Richting begin: geen aanduiding

Hoogte begin : geen aanduiding °

Richting einde: geen aanduiding

Hoogte einde : geen aanduiding °

BESCHRIJVING

waarneming op 9 februari 2013 omstreeks 1u45 te Maasmechelen.

Een boemerang oranje kleurig voorwerp (transparant lijkend) met in de vleugels afzonderlijke lichten gedurende een tiental seconden zichtbaar vliegend van west naar oost waarna het in de wolken verdween.

Het object was geheel geluidloos. Geen beeldmateriaal beschikbaar, helaas.

Met vriendelijke groeten,

G.C.

Onze bevindingen

Het ontbreken van richting- en hoogteaanduidingen maakt verificatie met betrekking tot satellieten of reguliere passagiers- of vrachtvliegtuigen onmogelijk. Een led-verlicht, afstandsbestuurd modelvliegtuig (een object dat dikwijls tot dit soort meldingen aanleiding geeft) zou echter tot de mogelijkheden behoren. Ook kan het gaan om afzonderlijke objecten die in een V-vorm voortbewogen. In combinatie met het transparante voorkomen zou dan een formatie vogels kunnen zijn waargenomen waarop natriumlicht van straatlampen reflecteert. Echter, deze mogelijkheden lijken in strijd te zijn met het in de wolken verdwijnen van het object. De getuige heeft verklaard zich in geen van de hier gesuggereerde verklaringen te kunnen vinden.

Evaluatie: niet geïdentificeerd, te weinig informatie

WAARNEMINGSCOÖRDINATEN

Datum: 10/02/2013

Plaats: Gent

Tijdstip: "3u37"

Duur: "enkele seconden"

Bijzonderste kenmerken: "een heldere lichtbol"

RICHTING EN HOOGTE

Richting begin: WNW

Hoogte begin : 50 °

Richting einde: WZW

Hoogte einde : 20 °

BESCHRIJVING

Heldere lichtbol waargenomen in het westen boven Blandijnberg Gent-centrum, bij bewolkte nachthemel. Helderder dan ster, wit van kleur, bewoog uniform snel in 1 richting van rechts naar links tussen Boekentoren en Sint-Pieterskerk, in een traject met daling van +-30°. Niet opgemerkt bij verschijning, 1-2 seconden na opmerking verdween de lichtbol onmiddellijk. Geen lichtstaart. Gezien korte duur zijn alle gegevens omtrent richting/snelheid/hoogte pure schattingen. Kan waarschijnlijk meteor/meteoriet zijn. Ik geef uitdrukkelijk GEEN toestemming tot publicatie van persoonlijke gegevens.

Onze bevindingen

De beschrijving die de melder geeft (kortstondige waarneming van een heldere lichtbol die een rechtlijnig traject aflegt) doet inderdaad een heldere meteoroom vermoeden. Als die veronderstelling klopt, moet de lichtbol zich vanwege zijn grote hoogte achter de wolken hebben bevonden. Misschien waren er openingen of ijle plekken in het wolkendek waar het licht van de meteoroom doorheen priemde. De all-sky camera's van de Belgische en Nederlands meteoroomjagers registreerden geen meteoroom die nacht (het vroege uur en de bewolking zijn daar mogelijk mee de oorzaak van). De lichtbol kan evenmin gelinkt worden aan de enige in die periode actieve meteoroomzwerm (de Virginiden). De radiant van die zwerm bevond zich op het tijdstip van de waarneming immers in het ZO en was dus niet gealigneerd met de N-Z-baan die het licht aan de hemel beschreef. Een meteoroom of stuk ruimteschroot dat toevallig de atmosfeer binnendrong is evenwel nooit uit te sluiten.

Evaluatie: mogelijk sporadische meteoroom of ruimteschroot

WAARNEMINGSCOÖRDINATEN

Datum: 13/02/2013

Plaats: Maastricht (Nederland)

Tijdstip: "22u14"

Duur: "10 - 20 seconden"

Bijzonderste kenmerken: "vliegend object met staart"

RICHTING EN HOOGTE

Richting begin: NO

Hoogte begin : 40 °

Richting einde: NO

Hoogte einde : 40 °

BESCHRIJVING

Een vliegend object met een staart. Zag eruit als een komeet, maar bewoog vrij langzaam. Er waren geen landings- of stuurboord- bakboordlichten lichten zichtbaar, enkel een bal en een staart die in een punt toeliep. Het object bewoog zich in noordoostelijke richting. Het beschreef een rechte baan met een constante snelheid.

Onze bevindingen

Op 13 februari omstreeks 22:15 uur was in grote delen van België, Nederland en Duitsland de terugkeer in de dampkring te zien van de derde trap van de Russische Soyuz-raket #39083 (2013-007B) die was gelanceerd op 11 februari 2013 met het doel om een "Progress M"-bevoorradingsschip naar het ISS te brengen. Daarbij ontplofte dit stuk ruimteschroot gedeeltelijk, waarna de restanten door de wrijving met de atmosfeer verbrandden.

Evaluatie: in dampkring terugkerende rakettrap

WAARNEMINGSCOÖRDINATEN

Datum: 13/02/2013

Plaats: Heist-op-den-Berg

Tijdstip: "22u15"

Duur: "1 - 2 minuten"

Bijzonderste kenmerken: "een brandend object met lange rookpluim"

RICHTING EN HOOGTE

Richting begin: geen aanduiding

Hoogte begin : geen aanduiding °

Richting einde: geen aanduiding

Hoogte einde : geen aanduiding °

BESCHRIJVING

Met het blote oog waarneembaar. Brandend object met lange rookpluim achter die ogenschijnlijk een te trage snelheid had om een komeet of asteroïde te zijn.

Er vond op een bepaald moment een duidelijke explosie/ontbranding plaats waardoor de vlammen en rook tijdelijk toenamen.

Het bewoog zich van ongeveer van Zuid-west naar noord-oost en verdween nog in vlucht achter de horizon.

Coördinaten waarneming: 51° 4' 27" N, 4° 43' 47" E

Dit is een serieuze melding van enthousiaste amateur astronomen. Kan bevestigd worden door 4 personen

Onze bevindingen

Op 13 februari omstreeks 22:15 uur was in grote delen van België, Nederland en Duitsland de terugkeer in de dampkring te zien van de derde trap van de Russische Soyuz-raket #39083 (2013-007B) die was gelanceerd op 11 februari 2013 met het doel om een "Progress M"-bevoorradingsschip naar het ISS te brengen. Daarbij ontplofte dit stuk ruimteschroot gedeeltelijk, waarna de restanten door de wrijving met de atmosfeer verbrandden.

Evaluatie: in dampkring terugkerende rakettrap

WAARNEMINGSCOÖRDINATEN

Datum: 13/02/2013

Plaats: Houthalen

Tijdstip: "22u05"

Duur: "30 seconden"

Bijzonderste kenmerken: "een rode vuurbol met staart"

RICHTING EN HOOGTE

*Richting begin: geen aanduiding
Hoogte begin : geen aanduiding °*

*Richting einde: geen aanduiding
Hoogte einde : geen aanduiding °*

BESCHRIJVING

*van zuid naar noord rode vuurbal leek op lijnvliegtuig maar vloog daarvoor veel te laag en totaal geen geluid
wel een staart zoals bij vliegtuigen
ontplofte na 15 seconden en werd een kleine witte stip die verder vloog naar noord
ik ben een vliegtuigspotter en woon dicht bij kleinebrogel en helchteren schietveld
dit was GEEN vliegtuig*

Onze bevindingen

Op 13 februari omstreeks 22:15 uur was in grote delen van België, Nederland en Duitsland de terugkeer in de dampkring te zien van de derde trap van de Russische Soyuz-raket #39083 (2013-007B) die was gelanceerd op 11 februari 2013 met het doel om een "Progress M"-bevoorradingschip naar het ISS te brengen. Daarbij ontplofte dit stuk ruimteschroot gedeeltelijk, waarna de restanten door de wrijving met de atmosfeer verbrandden.

Evaluatie: in dampkring terugkerende rakettrap

WAARNEMINGSCOÖRDINATEN

Datum: 13/02/2013

Plaats: Tremelo

Tijdstip: "22u15"

Duur: "ongeveer anderhalve minuut"

Bijzonderste kenmerken: "een vuurbol die overging in een witte straal"

RICHTING EN HOOGTE

*Richting begin: geen aanduiding
Hoogte begin : 15 °*

*Richting einde: geen aanduiding
Hoogte einde : 5 °*

BESCHRIJVING

*Waarschijnlijk meteor, maar ben niet zeker.
Een vuurbal die van rechts kwam en dan overging in een witte straal, Bol was ook nog zichtbaar maar*

minder. Is zeker 1,5 min zichtbaar geweest en bewoog redelijk snel van rechts naar links, schuin omlaag.

Na 1,5 min niet meer zichtbaar wegens bomen en gebouwen.

Geen geluid gehoord, maar wel duidelijke lichtflits te zien in het begin, precies of er ontplofte iets.

Onze bevindingen

Op 13 februari omstreeks 22:15 uur was in grote delen van België, Nederland en Duitsland de terugkeer in de dampkring te zien van de derde trap van de Russische Soyuz-raket #39083 (2013-007B) die was gelanceerd op 11 februari 2013 met het doel om een "Progress M"-bevoorradingsschip naar het ISS te brengen. Daarbij ontplofte dit stuk ruimteschroot gedeeltelijk, waarna de restanten door de wrijving met de atmosfeer verbrandden.

Evaluatie: in dampkring terugkerende rakettrap

WAARNEMINGSCOÖRDINATEN

Datum: 13/02/2013

Plaats: Ternat

Tijdstip: "22u20"

Duur: "enkele seconden"

Bijzonderste kenmerken: "een soort steekvlam met een staart van fel wit licht"

RICHTING EN HOOGTE

Richting begin: O

Hoogte begin : 30 °

Richting einde: W

Hoogte einde : 30 °

BESCHRIJVING

een soort van "steekvlam", staart van fel wit licht, met aan de basis rood, richting Brussel. ik dacht aan straaljager?? afterburner? het duurde allemaal maar enkele seconden, daarna niets, ook geen licht van vliegtuig. quid?

Onze bevindingen

Op 13 februari omstreeks 22:15 uur was in grote delen van België, Nederland en Duitsland de terugkeer in de dampkring te zien van de derde trap van de Russische Soyuz-raket #39083 (2013-007B) die was gelanceerd op 11 februari 2013 met het doel om een "Progress M"-bevoorradingsschip naar het ISS te brengen. Daarbij ontplofte dit stuk ruimteschroot gedeeltelijk, waarna de restanten door de wrijving met de atmosfeer verbrandden.

Evaluatie: in dampkring terugkerende rakettrap

WAARNEMINGSCOÖRDINATEN

Datum: 13/02/2013

Plaats: Overijse

Tijdstip: "22u15"

Duur: onbekend

Bijzonderste kenmerken: "een vuurbol die van zuid naar noord vloog"

Beste,

*Op woensdagovand Feb 13, 2013 (22h15 Overijse) was ik met vrouw en hond wandelen toen we plots een vuurbol konden zien die zeer snel van Zuid naar Noord vloog , 2 tot 3 X de snelheid van een vliegtuig, zelfde hoogte of hoger dan vltg , boven Brussel ontplofte er een gedeelte, de rest vloog door. Geen geluid, geel-rode kleur, geen noemenswaardige staart
Wat was dit? een (grote) asteroïde, de NEO die op 15 feb verwacht word of ... ????*

C.D.S.

Onze bevindingen

Op 13 februari omstreeks 22:15 uur was in grote delen van België, Nederland en Duitsland de terugkeer in de dampkring te zien van de derde trap van de Russische Soyuz-raket #39083 (2013-007B) die was gelanceerd op 11 februari 2013 met het doel om een "Progress M"-bevoorradingschip naar het ISS te brengen. Daarbij ontplofte dit stuk ruimteschroot gedeeltelijk, waarna de restanten door de wrijving met de atmosfeer verbrandden.

Evaluatie: in dampkring terugkerende rakettrap

WAARNEMINGSCOÖRDINATEN

Datum: 13/02/2013

Plaats: Testelt

Tijdstip: "22u15"

Duur: "20 seconden"

Bijzonderste kenmerken: "een oranje vuurbol met lange staart"

RICHTING EN HOOGTE

Richting begin: geen aanduiding

Hoogte begin : geen aanduiding °

Richting einde: geen aanduiding

Hoogte einde : geen aanduiding °

BESCHRIJVING

oranje vuurbol met lange staart liet een spoor achter zoals een vliegtuig overdag bij goed weer ma oranje dan ,vloog op een rechte lijn en konstante snelheid van w na o leek wel op een raket motor en miek geen geluit en vloog niet heel hoog zoals de vliegers ma lager.

Onze bevindingen

Op 13 februari omstreeks 22:15 uur was in grote delen van België, Nederland en Duitsland de terugkeer in de dampkring te zien van de derde trap van de Russische Soyuz-raket #39083 (2013-007B) die was gelanceerd op 11 februari 2013 met het doel om een "Progress M"-bevoorradingsschip naar het ISS te brengen. Daarbij ontplofte dit stuk ruimteschroot gedeeltelijk, waarna de restanten door de wrijving met de atmosfeer verbrandden.

Evaluatie: in dampkring terugkerende rakettrap

WAARNEMINGSCOÖRDINATEN

Datum: 13/02/2013

Plaats: Lanaken

Tijdstip: "22u10"

Duur: "enkele seconden"

Bijzonderste kenmerken: "een grote lichtbol die ontploft en naar beneden stort"

RICHTING EN HOOGTE

Richting begin: geen aanduiding

Hoogte begin : geen aanduiding °

Richting einde: geen aanduiding

Hoogte einde : geen aanduiding °

BESCHRIJVING

We zagen een grote lichtbol door de lucht zoeven, die bol ontplofte en daarna 'stortte' deze neer als een vallende ster, maar dan veel groter

Onze bevindingen

Op 13 februari omstreeks 22:15 uur was in grote delen van België, Nederland en Duitsland de terugkeer in de dampkring te zien van de derde trap van de Russische Soyuz-raket #39083 (2013-007B) die was gelanceerd op 11 februari 2013 met het doel om een "Progress M"-bevoorradingsschip naar het ISS te brengen. Daarbij ontplofte dit stuk ruimteschroot gedeeltelijk, waarna de restanten door de wrijving met de atmosfeer verbrandden.

WAARNEMINGSCOÖRDINATEN

Datum: 13/02/2013

Plaats: E40 tussen Leuven en Tienen

Tijdstip: "rond 22u15"

Duur: "enkele seconden"

Bijzonderste kenmerken: "een helder wit lichtpunt met lichtstaart"

Beste,

op uw site lees ik verschillende meldingen van een licht (vuurbal?) dat opgemerkt wordt op 13/02/2013 rond 22:15 uur.

Via deze wil ik je melden dat mijn vriendin en ik dit ook opgemerkt hebben. Wij bevonden ons op dat tijdstip in de wagen op de E40 tussen Leuven en Tienen (rijrichting Tienen). Wij merken een helder wit lichtpunt met lichtstraat op (doork ineens op uit het niets precies). Het licht beweegt zich in de verte ongeveer met onze rijrichting mee tegen een constante snelheid wat ons leek.

De lichtstaart verdween na enkele seconden waarop enkel een klein lichtpuntje nog waar te nemen was. Het lichtpunt is vervolgens buiten ons zichtveld gevlogen. Een explosie zoals sommigen vermelden, hebben wij niet gezien.

Het leek niet of een vliegtuig volgens mij, doch eerder op een komeet ofzo.

Hebt u enig idee wat dit kan zijn?

Met vriendelijke groeten

P.M.

Onze bevindingen

Op 13 februari omstreeks 22:15 uur was in grote delen van België, Nederland en Duitsland de terugkeer in de dampkring te zien van de derde trap van de Russische Soyuz-raket #39083 (2013-007B) die was gelanceerd op 11 februari 2013 met het doel om een "Progress M"-bevoorradingschip naar het ISS te brengen. Daarbij ontplofte dit stuk ruimteschroot gedeeltelijk, waarna de restanten door de wrijving met de atmosfeer verbrandden.

WAARNEMINGSCOÖRDINATEN

Datum: 14/02/2013

Plaats: Hansbeke

Tijdstip: "1u10"

Duur: "30 seconden"

Bijzonderste kenmerken: "een vreemd lichtverschijnsel"

RICHTING EN HOOGTE

Richting begin: W

Hoogte begin : 75 °

Richting einde: ZO

Hoogte einde : 15 °

BESCHRIJVING

Het was heldere hemel toen ik het zag. Hij vloog zigzaggend net boven mijn tuin in de richting Zuid-Oost. Het had 3 helder witte lichten aan de onderkant in de vorm van een gelijkbenige driehoek. Die me verblinden dat ik de omtrek niet kon zien. aan de zijkanten van de 2 uiterste lichten waren er oranje lichten in de vorm van een ovaal. Het maakte een gebrom zoals dat van een helikopter maar dan 10 maal versneld. Ook vloog het traag. Tijdstip weet ik doordat mijn internetverbinding uitviel.

Onze bevindingen

Bijkomende vragen werden naar de getuige gezonden. Hier kwam geen reactie op. Zonder deze bijkomende informatie is het niet mogelijk deze melding verder te onderzoeken. De beschrijving van het uiterlijk, het vlieggedrag ("zigzaggend net boven mijn tuin") en het geluid ("een gebrom zoals dat van een helikopter maar dan 10 maal versneld") doet vermoeden dat hier een op afstand bestuurde en met led-verlichting uitgeruste modelhelikopter werd waargenomen.

Evaluatie: te weinig gegevens, mogelijk modelhelikopter

WAARNEMINGSCOÖRDINATEN

Datum: 21/02/2013

Plaats: Zolder

Tijdstip: "20u"

Duur: "30 seconden tot 1 minuut"

Bijzonderste kenmerken: "een zeer fel oplichtende ster"

RICHTING EN HOOGTE

*Richting begin: N
Hoogte begin : 85 °*

*Richting einde: Z
Hoogte einde : 45 °*

BESCHRIJVING

UFO is als een zeer fel oplichtende ster op hoogte van ongeveer (geschat) 500m tot 1000m hoogte, dus absoluut geen ster, maar ook geen vliegtuig(indicatie).

Viel op omdat er geen sterren zo laag en fel zijn.

Vloog komende van Noord (Antwerpen) naar Zuid/Zuidwest (Maan om 20u, richting Luik), en verdween in een fade out.

In de fade out kan men het als ster zien, omdat de felheid zo laag is dat het een VERRE ster lijkt (als het niet bewoog).

Onze bevindingen

De beschrijving van het verschijnsel (“zeer fel oplichtende ster”) en het gedrag (“verdween in een fade-out”) doet denken aan een meteor of een stuk ruimteschoot dat opbrand in de atmosfeer. Hierbij zou de waarnemingsduur van “30 seconden tot minuut” sterk overschat zijn. Er konden geen andere oorzaken gevonden worden om deze melding te verklaren.

Evaluatie: mogelijk meteor/ruimteschoot

WAARNEMINGSCOÖRDINATEN

Datum: 28/02/2013

Plaats: Ronse

Tijdstip: “1u03”

Duur: “3 minuten”

Bijzonderste kenmerken: "fele lichten in een lijn"

RICHTING EN HOOGTE

*Richting begin: NO
Hoogte begin : 45 °*

*Richting einde: NO
Hoogte einde : 45 °*

BESCHRIJVING

Ik heb dit waargenomen deze nacht in de noord-oost richting. Het waren felle lichten in lijn. De lichten lopen evenwijdig met het dak van de kapel.

mijn eerste foto nam ik op auto en de flits weerkaatste op het venster. De tweede was zonder flits. S'morgens nam ik een foto van de zelfde richting bij daglicht. Er was geen geluid waar te nemen.



Fig 58: Foto die de getuige nam van de vreemde reeks stilhangende lichten.



Fig 59: Deze foto werd door de getuige gemaakt de ochtend na de waarneming in precies dezelfde richting waar de lichten 's nachts te zien waren .

Onze bevindingen

Nog andere inwoners van Ronse hadden in de eerste uren van 28 februari deze heldere lichten boven de stad opgemerkt. Onder hen een echtpaar uit dezelfde straat (de Charles de Gaullestraat). De echtgenoot was er op zijn beurt in geslaagd om enkele foto's van het verschijnsel te maken (zie Fig. 60). Ook het echtpaar getuigde dat de lichten - ze telden er vier - urenlang op dezelfde plaats bleven hangen. Ze hadden het fenomeen voor het eerst opgemerkt om 0h30. Omstreeks 2h merkte de vrouw dat enkel nog de twee onderste lichten zichtbaar waren. Bij een laatste controle rond 4h bleken ze alle vier verdwenen. De waarneming werd doorgespeeld aan de Franstalige radio- en televisiezender RTL (voor meer details zie <http://www.rtl.be/info/vous/temoignage/984186/renaix-4-mysterieuses-lumieres-dans-le-ciel/tab:comment/#commentFormContent>).



Fig 60: Eén van de drie foto's die op de RTL-website werden geplaatst. De grote lichtvlekken rechts zijn reflecties van flitslicht in het raam waar doorheen werd gefotografeerd.

Op Fig. 59, de foto die later die ochtend bij daglicht was gemaakt, is in de richting waarin het verschijnsel werd waargenomen niets te bespeuren dat voor verwarring kan hebben gezorgd. Wat wel snel opviel is dat de verlichte, kennelijk solide structuur onder het licht uiterst rechts op de “UFO”-foto nergens te zien is op de daglichtopname. Dit detail, samen met de strakke schuine stand van de lichten, deden het vermoeden rijzen dat de lichten zich niet vrij in de lucht bevonden maar vastzaten aan één of andere constructie. Gedacht werd aan een torenkraan waarop spots waren gemonteerd. Nadat in *Het Nieuwsblad* aandacht aan de meldingen was besteed, meldden zich nog enkele inwoners uit Ronse. Verschillende van hen bevestigden dat er woensdagavond op de parking van het lokale politiebouwwerk inderdaad een kraan stond opgesteld. Het gevaarte was tijdens de nacht van 27 op 28 februari ingezet om werken uit te voeren aan een GSM-mast die bovenop het

Belgacomgebouw in de Politieke Gevangenenstraat staat. De mast is te zien op Fig. 60 (het betreft de verlichte structuur onder de twee hoogste lichten). Een alerte Ronsenaar liet aan het Belgisch UFO-meldpunt weten dat er op het gevaarte inderdaad vijf schijnwerpers zaten. Vanuit de woning van het echtpaar dat de lichten eveneens fotografeerde, was het vijfde licht door de daken aan de overkant aan het zicht onttrokken. Het betrof een mobiele kraan en aangezien ze voor zonsopgang alweer verplaatst werd, was het bij daglicht niet meteen duidelijk wat het verschijnsel kon hebben veroorzaakt.

Lampen op kranen zorgen overigens wel vaker voor UFO-meldingen '(zie bijvoorbeeld <http://www.caelestia.be/BC-CO-05.html>).

Evaluatie: kraanlichten (bevestigd)

WAARNEMINGSCOÖRDINATEN

Datum: 04/03/2013

Plaats: Balen

Tijdstip: "2u52"

Duur: "+/- 5 seconden"

Bijzonderste kenmerken: "een lichtflits die heel de kamer verlichtte"

RICHTING EN HOOGTE

Richting begin: geen aanduiding

Hoogte begin : geen aanduiding °

Richting einde: geen aanduiding

Hoogte einde : geen aanduiding °

BESCHRIJVING

Ik kon gisterennacht de slaap niet vatten, omdat ik ziek ben. Maar opeens omstreeks 2u52 kwam er een lichtflits die mijn kamer heel even verlichte (heb geen gordijnen voor de ruit hangen). Ik zei tegen mijn moeder: „Heb jij die lichtflits ook gezien? Waarop mijn moeder zei: „nee ik had mijn ogen al dicht. Maar een seconde of 2 later hoorden we samen een geluid. Het geluid was geen explosie maar had eerder een doffe klank. Ik ben meteen naar beneden gegaan omdat het geluid precies toch van dichtbij kwam, maar ik heb buiten niets gezien. De ruit van mijn kamer is naar het zuiden gericht.

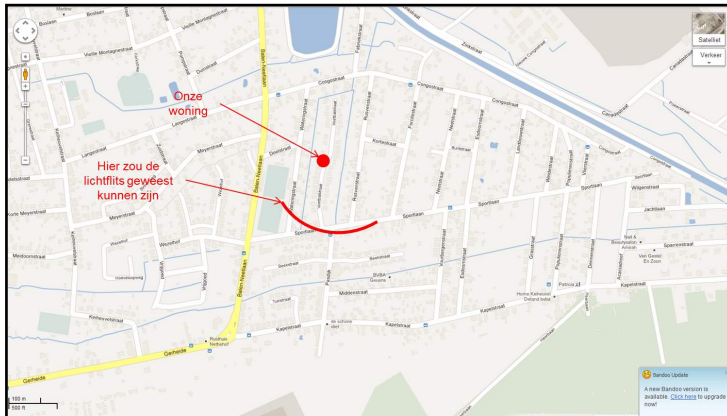


Fig 61: Door de getuige aangebrachte aanduidingen op een kaart van de waarnemingsplaats.

Onze bevindingen

Deze melding betreft een verschijnsel dat niet binnen het aandachtsgebied van het Belgisch UFO-meldpunt valt.

Evaluatie: niet onderzocht

WAARNEMINGSCOÖRDINATEN

Datum: 04/03/2013

Plaats: Oudenburg

Tijdstip: "omstreeks 19u"

Duur: "20 seconden"

Bijzonderste kenmerken: "iets felblauw met rood knipperlicht"

RICHTING EN HOOGTE

Richting begin: geen aanduiding

Hoogte begin : geen aanduiding °

Richting einde: geen aanduiding

Hoogte einde : geen aanduiding °

BESCHRIJVING

Omstreeks 19u zagen we iets felblauws zeer hoog in de lucht met een rood flikkerlicht. Het bleef 10 seconden stil in de lucht hangen waarna het achter de bomen als een fel wit licht verdween. De foto werd met een gsm genomen op het moment dat die bijna achter de bomen (richting zuid-oosten) verdween. De foto kan niet toegevoegd worden op jullie site, die wil ik best doormailen.



Fig 62: Foto van het felblauwe verschijnsel met rode knipperlicht.

Onze bevindingen

Het waargenomen verschijnsel heeft alle kenmerken van een vliegtuig (“rood flikkerlicht”, “een fel wit licht”). Doordat het vliegtuig vermoedelijk recht op de getuige afvloog werd de indruk gewekt dat het verschijnsel even leek stil te hangen in de lucht.

In de omgeving van de waarnemingsplaats bevindt zich de luchthaven van Oostende. Vermoedelijk werd dan ook een toestel waargenomen dat op deze luchthaven wilde landen of net opgestegen was. Omdat geen kijkrichting werd opgegeven kon niet geverifieerd worden om welk toestel het precies ging.

Evaluatie: waarschijnlijk vliegtuig

WAARNEMINGSCOÖRDINATEN

Datum: 06/03/2012

Plaats: Sleidinge

Tijdstip: “19u45”

Duur: “minder dan 10 seconden”

Bijzonderste kenmerken: "4 zwakke lichten/transparante bolletjes"

RICHTING EN HOOGTE

Richting begin: ZZO

Hoogte begin : 40 °

Richting einde: ZZO

Hoogte einde : 30 °

BESCHRIJVING

Bij het opwandelen van mijn (verduisterde) oprit, ter hoogte van de Weststraat xx liep ik richting ZZO

*en zag ik in de verte 4 uiterst zwakke lichten die zich (schijnbaar) van mij verwijderden...
Vanwege de zwakheid van de lichten zou ik niet van een kleur melden, maar eerder van transparente bolletjes...
Deze 4 lichten bewogen zich even snel naast elkaar (doch met een klein verschil in hoogte).. De uiterst linkse zat aanvankelijk op ongeveer 40°, de tweede van links op ongeveer 38°, de derde op ongeveer 36° en de uiterst rechtse op ongeveer 34°.
Bij het begin van de waarneming waren deze lichten echter reeds heel zwak en daardoor kon ik ze slechts enkele seconden volgen, vooraleer ik helemaal niets meer zag.
Ik probeerde het verschijnsel te 'herhalen' door al mijn bewegingen zo exact mogelijk opnieuw te doen vanaf begin oprit, maar ik zag ditmaal niets.
Door jarenlange ervaring als vliegtuigspotter, zou ik een vermoedelijke snelheid van Mach 1 à 1,5 durven uitspreken.*

Onze bevindingen

Het Stadsweerstation van Gent (IVLAAMSG17) registreerde voor 19h47 een zeer kalme NO-wind. Dit is goed in overeenstemming met een stoet vuurballonnen die zich naar het ZW verplaatst en in een ZZO-richting wordt waargenomen. In die omstandigheden zal de eerst opgelaten ballon zich uiterst rechts bevinden en het verst verwijderd zijn van de waarnemer (m.a.w. hij zal zich vanwege het perspectief iets lager bevinden dan de ballon die als tweede werd opgelaten). Hetzelfde geldt voor de derde en vierde ballon.

De snelheid ("Mach 1 à 1,5" of ongeveer 1.500 km/h) werd wellicht overschat omdat de getuige de afstand tot de lichten schatte alsof het om vliegtuiglichten ging. Ook het uitdoven van de vuurballonnen kan de indruk hebben gewekt van een snelle verdwijning in de verte.

Evaluatie: vermoedelijk vuurballonnen

WAARNEMINGSCOÖRDINATEN

Datum: 16/03/2013

Plaats: Gent

Tijdstip: "14u30"

Duur: "10 minuten"

Bijzonderste kenmerken: foto met een helder witte streep

RICHTING EN HOOGTE

Richting begin: ZO

Hoogte begin : 30° - 50°

Richting einde: ZO

Hoogte einde : 30° - 50°

BESCHRIJVING

bij fotograferen van geweldige mooie dubbele regenboog



Fig 63: De foto van de witte vlek (rechts boven) die de getuige naar het meldpunt stuurde.

Onze bevindingen

De witte vlek is vermoedelijk veroorzaakt door een vogel die op het moment van de opname op niet al te grote afstand van de lens passeerde. Aangezien er een regenboog te zien is kwam het zonlicht van achter de fotograaf, zodat het aannemelijk is dat het om een licht gekleurde vogel ging die een heldere weerkaatsing kon geven, zoals bijvoorbeeld een meeuw.

Evaluatie: vermoedelijk vogel

WAARNEMINGSCOÖRDINATEN

Datum: 21/03/2013

Plaats: Wijnegem

Tijdstip: "6u"

Duur: onbekend

Bijzonderste kenmerken: "een lichtbol die van ZW naar NO vloog"

Graag had ik geweten of iemand vanmorgen om zes uur een licht bol aan de hemel gezien heeft? Ik woon in Wijnegem, de bol kwam uit het zuidwesten en verplaatste zich naar het noordoosten. Ik heb alle logica nagetrokken van wens ballon tot vliegtuig waar zon op reflecteerde (maar was zeer stil en hoorde geen motor geluid) de bol had de helderheid van een zeer hevige ster en bleef ook de hele tijd zo helder. Ik had daarom graag geweten of er nog mensen waren die dit opgemerkt hebben?

Onze bevindingen

Volgens de website "Heavens above" was die dag het ISS zichtbaar van 5u47 tot 5u53. Het ISS bewoog van WZW naar ZZO om op een hoogte van 10° boven de horizon te "verdwijnen", het ruimtestation kwam toen in de aardschaduw.

Het ISS had op het moment van de waarneming een helderheid van - 3,2 en was dus zeer helder. Dit stemt overeen met de beschrijving van "een zeer hevige ster".

Evaluatie: ISS

WAARNEMINGSCOÖRDINATEN

Datum: 23/03/2013

Plaats: Wormerveer (Nederland)

Tijdstip: "21u"

Duur: "tot 22u40"

Bijzonderste kenmerken: "een groen bolletje in de wolken"

RICHTING EN HOOGTE

Richting begin: geen aanduiding

Hoogte begin : geen aanduiding °

Richting einde: geen aanduiding

Hoogte einde : geen aanduiding °

BESCHRIJVING

Boven de tv toren van Wormer zweeft al een tijdje een groen bolletje in de wolken. Het maakt steeds een rondje en gaat best snel. Elke keer legt het hetzelfde traject, geluidsloos, af.

Na een uur is het bolletje groter en ovaalvormig geworden, en legt het een iets groter traject af, meer van de toren af. En gaat iets langzamer.

Helaas is het nu best bewolkt, waardoor het niet goed te zien is. Maar het heeft een groen licht, wat soms feller groen is, hangt van de dichtheid van de wolken af. Helaas kan ik daardoor ook geen foto of video van maken. Het is te donker.

Ook zag ik twee zwarte langvormige objecten in de buurt van dat rondjes draaiende bolletje, wat dus ovaalvormig werd. Ze verschenen rond 10.30 en nu zijn ze weg.

Onze bevindingen

Deze melding werd doorgezonden naar UFO-Werkgroep Nederland. Zij zullen de melding verder onderzoeken en ons van hun conclusies op de hoogte brengen.

WAARNEMINGSCOÖRDINATEN

Datum: 24/03/2013

Plaats: Mendonk

Tijdstip: "10u"

Duur: "15 minuten"

Bijzonderste kenmerken: "een groot soort metaal boven een huis"

RICHTING EN HOOGTE

Richting begin: O

Hoogte begin : geen aanduiding °

Richting einde: O

Hoogte einde : geen aanduiding °

BESCHRIJVING

toen ik om 10 uur opstond en m'n uit m'n ruit keek zag ik een groot soort metaal boven het huis van de buuren hangen het was driehoekvormig en aan elke hoek waren er lichten die de hele tijd pinkte

Onze bevindingen

Gezien het mogelijk opzienbarende karakter van deze waarneming werd de getuige om een aanzienlijk aantal bijkomende gegevens gevraagd, zoals op welke booghoogte boven de horizon het object zich bevond, de afmeting van het object op een meetlatje dat met gestrekte arm voor zich wordt gehouden, meer details over kleur, geluid, algemeen voorkomen van het object, kleur en frequentie van de knipperlichten, of enig ander opvallend detail, of er nog andere getuigen zijn die het object gezien hebben, of er met anderen over gesproken werd. Ook werd om een schets van het object gevraagd en om een beschrijving van hoe de waarneming precies eindigde. Op deze vragen kwam echter geen antwoord, zodat de waarschijnlijkheid dat het hier om een valse melding gaat allerminst te verwaarlozen is.

Evaluatie: niet geïdentificeerd vanwege te weinig informatie, mogelijk valse melding

WAARNEMINGSCOÖRDINATEN

Datum: 26/03/2013

Plaats: Turnhout

Tijdstip: "rond 21u30"

Duur: "1 à 2 seconden"

Bijzonderste kenmerken: "een heldere lichtbol"

RICHTING EN HOOGTE

Richting begin: geen aanduiding

Hoogte begin : geen aanduiding °

Richting einde: geen aanduiding

Hoogte einde : geen aanduiding °

BESCHRIJVING

Een heldere lichtbol, zeer fel licht vliegt ineens voorbij mijn dakraam, zo snel dat het amper te volgen was, het was over voordat ik besepte wat er aan de hand was. De snelheid was iets dat ik nog nooit ergens eerder heb gezien...onverklaarbaar...heeft heel mijn denkwereld op zijn kop gezet. Paar jaar geleden vertelde mijn maat een ongeveer exact verhaal, toen wou ik het niet geloven maar nu ik het zelf gezien heb, ben ik 1000 % overtuigd. Hier vliegt iets rond dat niet van hier is. Alleen al de snelheid waarmee het voorbijvloog is onverklaarbaar....ik zag duidelijk dat hier iets intelligent mee gemoeid was. Prachtig...levens veranderend..

Onze bevindingen

Deze waarneming bevat alle kenmerken (“een heldere lichtbol”, “1 à 2 seconden”, “zo snel dat het amper te volgen was”) die wijzen in de richting van een meteor. Ook opbrandend ruimteschroot valt hier niet uit te sluiten. Dergelijk afval veroorzaakt immers wel vaker UFO-meldingen.

Evaluatie: waarschijnlijk meteor, ruimteschroot

WAARNEMINGSCOÖRDINATEN

Datum: 29/03/2013

Plaats: Zelem

Tijdstip: “0u00”

Duur: “2 seconden”

Bijzonderste kenmerken: "een fel licht door het raam van een kamer"

RICHTING EN HOOGTE

Richting begin: geen aanduiding

Hoogte begin : geen aanduiding °

Richting einde: geen aanduiding

Hoogte einde : geen aanduiding °

BESCHRIJVING

Rond middernacht ik lag met mijn vrouw in bed. Mijn kamer was aan de ene kant van de gang mijn zoon zijn kamer aan de andere kant. Mijn zoon was nog niet thuis. Plots een heel fel licht uit het raam van mijn zoon. Ik en mijn vrouw vershoten ons een bult. Mijn vrouw zei tegen mij, man man ga eens kijken. Ik ging kijken deed het raam van mij. Zoon zijn kamer open en zag niets.

Het licht duurde een twee-tal seconden. Heel de gang was verlicht. Het w

Licht was heel fel, het leken wel faren van zeker 1000 watt. Het was een plaatselijk licht.

Onze bevindingen

Het felle licht werd vanuit een andere kamer gezien. Het feit dat de getuige naast het licht niets heeft waargenomen (hij ging kijken door het raam maar zag niets) maakt het niet mogelijk om deze waarneming verder te onderzoeken. Tevens duurde de lichtflits slechts 2 seconden.

Een dergelijk kortstondig lichtschijnsel door het raam van een kamer kan verschillende oorzaken hebben zoals bv. een ontploffing in de omgeving van de waarnemingsplaats, de lichten van een wagen of vrachtwachten, het zoeklicht van een helikopter of een bliksemschicht.

Evaluatie: te weinig gegevens

WAARNEMINGSCOÖRDINATEN

Datum: 30/03/2013

Plaats: Genk

Tijdstip: “23u05”

Duur: “10 seconden”

Bijzonderste kenmerken: iemand ziet een oranje bol met hoge snelheid wegvliegen

RICHTING EN HOOGTE

Richting begin: NW

Hoogte begin : 10° - 30°

Richting einde: N

Hoogte einde : 50° - 75°

BESCHRIJVING

Op 30 april 2013 circa 23:00, stapte ik naar buiten om een luchtje te scheppen. Op dat uur hoorde ik straaljagers boven mij circuleren. Ik keek de sterloze donkere hemel in, en zag een vliegtuig in het westen en een in het noorden. De straaljagers zag ik niet. Plots merkte ik een rode bol op in het NW. De rode bol wakkerde gelijk een kaars, en niet gelijk een traditionele knipperlicht van een vliegtuig. Mijn focus stond op de rode bol omdat het uitstak op de rest. Vanuit stationair standpunt schoot het diagonaal enorm snel de lucht in. De snelheid was voor mij onmeetbaar, het object was vrij ver van mij verwijderd, en was in tal van seconden zo hoog de luchtruim in tot het verdween. Alles verliep snel en geluidloos.

Belangrijk punt dat ik ook moet melden is, dat de rode wakkerende bol na stationair te zijn, de lucht inschoot met een snel rood/geel/wit strobef effect.

Onze bevindingen

De vermelde vliegtuigen konden op Planefinder.net niet geïdentificeerd worden. Mogelijk gaat het om militaire vluchten, hoewel het zaterdagavond was (de getuige vermeldt ook straaljagers, en in de buurt ligt de basis Kleine Brogel). Maar in wezen is dit niet relevant voor de waarneming van het object zelf. Dat betreft mogelijk een vuurpijl, flare of lichtkogel. Ten NW van Genk liggen enige militaire oefenterreinen, maar ook hier geldt de opmerking dat oefeningen op zaterdagavond minder waarschijnlijk zijn. Ook een laserstraal of lichtspot is niet uit te sluiten, want volgens Freemeteo.com was het die avond bewolkt op 1500 meter (Kleine Brogel).

Evaluatie: niet geïdentificeerd, mogelijk vuurpijl, lichtkogel of lichtspot

WAARNEMINGSCOÖRDINATEN

Datum: 31/03/2013

Plaats: Antwerpen

Tijdstip: “19u45”

Duur: “5 minuten”

Bijzonderste kenmerken: videobeelden van een vreemd luchtverschijnsel

RICHTING EN HOOGTE

Richting begin: geen aanduiding

Hoogte begin : geen aanduiding °

Richting einde: geen aanduiding

Hoogte einde : geen aanduiding °

BESCHRIJVING

Mijn vriendin zei plots: “hey, wat is dat daar ?” . Eerste interpretatie was een vogel, maar daar was het te hoog en te groot voor. De vlucht van het object was eveneens te inconsistent. Vogels op zulke hoogte volgen de termiek, en vliegen niet constant in één specifieke richting. Dit object volgde wel een welbepaalde richting. Het rare eraan was dat de vlucht die het nam niet rechtlijnig was. Het leek van links naar rechts te gaan, op een ietwat ongecontroleerde manier (een beetje stuurloos zwalpend, het leek sterk op een enorme plastieken zak die voortgestuwd werd door korte windstoten). Ondertussen vloog het verder van ons weg. Een kort fragment hebben we kunnen filmen. Weliswaar met een fototoestel, dus de kwaliteit is niet denderend, en een vaste hand had zeker ook beter resultaten opgeleverd. Het is jammer genoeg groter dan de toegelate 2MB. Ik zal trachten dit filmfragment alsnog te verkleinen en door te sturen. Anders, indien interesse kan je me steeds bereiken via het opgegeven e-mailadres. Ik ben verre van makkelijk overtuigd, maar na wat ik nu gezien heb stel ik me toch degelijk vragen.

Vriendelijke groeten,

P.H.

Onze bevindingen

De filmopname die samen met het getuigenrelaas werd opgestuurd, is van mindere kwaliteit. De beelden zijn onstabiel en op slechts de helft ervan is het te identificeren object te zien (de totale opnameduur bedraagt 42 seconden). Op de scherpere beelden vertoont het onbekende object zich als een verticaal uitgerokken, donkere stip (zie Fig. 64). De verticale vorm lijkt in strijd met de beschrijving die de getuigen van het voorwerp geven. Hiermee geconfronteerd verduidelijkten de getuigen bij mail van 8 april 2013 dat de eerste indruk weliswaar die van een rog of pijlstaartvis was, maar dat de vorm “compact” leek te worden vanaf het ogenblik dat er gefilmd werd (“alsof de rog-vorm meer zijn onderkant liet zien”).



Fig 64: Een uitsnede uit de opname. De donkere stip rechts is het onbekende voorwerp.




Fig 65: Een algemeen beeld van de locatie zoals die te zien is in de eerste seconde van de video. Onmiddellijk daarna wordt ingezoomd op de omgeving waar het object zich bevindt, maar het duurt nog een tiental seconden vooraleer het object ook effectief in beeld komt. De rode stippen geven de posities aan van het onbekende voorwerp op vier opeenvolgende tijdstippen, namelijk op 15 seconden, 22 seconden, 30 seconden en 35 seconden in de video. In de wetenschap dat het object zich van de getuigen verwijderde ("Ondertussen vloog het verder van ons weg"), kan uit deze voorstelling een stijgende beweging worden afgeleid.

Een eerste mogelijkheid die werd geverifieerd is of het hier om de Verhees Delta kon gaan, een klein, driehoekig vliegtuigje met een vleugelwijdte van circa 4,5 m, gebouwd en gevlogen door ingenieur Bart VERHEES. U leest er meer over op deze site: <http://www.verheesengineering.com/gb/delta.html>. De specifieke vorm van dit toestel zou inderdaad kunnen omschreven worden als een "pijlstaartvis zonder staart" of een "stealth bommenwerper" (die laatste mogelijkheid wordt geopperd in de video). Dhr. VERHEES liet evenwel bij mail van 26 juni 2013 weten dat hij de avond van de feiten niet met de delta had gevlogen.

Vervolgens werd via <http://freemeteo.com> nagegaan of het object met de wind mee bewoog. Op 31 maart stond er tussen 19h20 en 20h20 in Deurne een zwakke tot matige ONO tot NO-wind. Die windrichting is verzoenbaar met de NNO-ZZW koers die de getuigen op een kaart aanduiden. Ook de als “ongecontroleerd” en “irrationeel” beschreven bewegingen sluiten goed aan bij een object dat met de wind meedrijft. Er zijn drie mogelijkheden: een opgewaaid stuk papier of kunststof, een met helium gevulde speelgoedballon of een zelf ineengeknutselde heteluchtballon.

De eerste mogelijkheid is weinig waarschijnlijk. Opdat een object, hoe licht ook, uit zichzelf tientallen meters de hoogte invliegt, is een plotse, opwaartse luchtstroom nodig. Zulke lokale wervelwinden treden uitsluitend op bij hoge temperaturen aan de grond. M.a.w. na een periode met veel zonneschijn. Aangezien er op 31 maart vrij veel bewolking was en de temperaturen aan de grond amper boven het vriespunt uitkwamen (3° C), dient deze mogelijkheid te worden uitgesloten.

Een tweede optie is een met helium gevulde speelgoedballon met een speciale vorm (zoals een kussenvormige mylarballon). In geval het inderdaad om een kleine ballon handelde, zou de grootte sterk zijn overschat (het voorwerp werd vergeleken met een “enorme plastieken zak” en een “stealth bommenwerper”). Dit lijkt in de gegeven omstandigheden (dagwaarneming met voldoende referentiepunten) weinig waarschijnlijk.

Een derde mogelijkheid is dat iemand met bv. een grijze vuilniszak een zelf ineengeknutselde warmeluchtballon opliet (zie bijvoorbeeld <http://www.caelestia.be/BA-SL-05.html> en <http://www.youtube.com/watch?v=JjRsmR09w6M&nofeather=True>). In het voordeel van deze hypothese pleiten de stijgende beweging en het feit dat de getuigen het object vergeleken met een “enorme plastieken zak die voortgestuwd werd door korte windstoten”. Koude temperaturen zijn hiervoor geen probleem. Integendeel, hoe kouder de buitenlucht, hoe groter het verschil met de opgewarmde lucht in de ballon en hoe groter dus de stijgkracht. Deze hypothese lijkt ons veruit de beste. Dat de vlam die onderaan in de ballon zit overdag niet wordt opgemerkt is volkomen normaal. Ook mogelijk is dat bv. een haardroger werd gebruikt om een ballon met warme lucht te vullen, of dat de vlam reeds was gedoofd en het omhulsel nog een poos met de wind meedreef.

Andere opties (helikopter, paramoteur, modelvliegtuigje) worden onwaarschijnlijk geacht vanwege de gemelde vorm, de “ongecontroleerde” bewegingen en het ontbreken van geluid.

Het meldpunt ontving geen andere melding uit de regio Antwerpen voor diezelfde dag. Dit suggereert dat het voorwerp voor waarnemers die zich dichterbij bevonden niet zo vreemd overkwam.

Evaluatie: vermoedelijk zelfgemaakte heteluchtballon

WAARNEMINGSCOÖRDINATEN

Datum: 02/04/2013

Plaats: Ronse

Tijdstip: “rond 22u”

Duur: “4 à 5 seconden”

Bijzonderste kenmerken: "4 verlichte objecten in een V-vorm"

RICHTING EN HOOGTE

Richting begin: geen aanduiding

Hoogte begin : geen aanduiding °

*Richting einde: geen aanduiding
Hoogte einde : geen aanduiding °*

BESCHRIJVING

Gisteravond(2 april 2013)rond 22u stonden mijn vriendin en ik op ons terras (Franklin Rooseveltplein xxxxxx 9600 Ronse)een sigaretje te roken toen we plots boven ons 4 verlichte ronde objecten zagen. Ze verplaatsten zich in een V-vorm dicht tegen elkaar en gingen redelijk snel maar we konden het toch nog goed waarnemen. We konden ook goed zien dat elk object zich ook afzonderlijk bewoog en dus niet in één vaste lijn. De manier waarop ze verlicht waren deed me beetje denken aan een vuurvlieg, maar dan in een veel groter formaat. Ik zeg een veel groter formaat omdat de objecten nog duidelijk te zien waren terwijl ze zich toch op een redelijk hoge afstand bevonden. De hoogte waarop ze vlogen was naar mijn mening veel lager dan de hoogte waarop een lijnvliegtuig vliegt. Het verhaal is nog niet af... zo'n 30sec later zien we éénzelfde object (5de object?) die zich ook heel snel van rechtsboven naar linksonder begeeft. Het deed me denken aan een vallende ster maar dan veel sneller en het belangrijkste misschien, het begaf zich niet in een gelijke lijn. Eerst rechtdoor en dan maakt het enkele krullen waardoor het duidelijk te zien was dat het van koers was verandert. Heel bizar wat we gezien hebben. Een vliegtuig of dergelijke lijkt me onwaarschijnlijk, wensballonnen kunnen al zeker niet want daarvoor bewogen ze zich te gecentreerd en gegroepeerd en aan een te hoge snelheid.

Enkele weken geleden is er een artikel verschenen in het nieuwsblad dat ook andere bewoners van Ronse 5 lichtgevende objecten hebben gezien. Die mensen hebben er toen zelffoto's kunnen van nemen. Als ik het daarmee vergelijk dan is hetgeen mijn vriendin en ik hebben gezien wel veel minder fel maar is er misschien een verband? Het artikel van dat ander verhaal in Ronse kun je lezen op volgende link: http://www.nieuwsblad.be/article/detail.aspx?articleid=DMF20130302_001#

Jammer genoeg heb ik geen beeldmateriaal kunnen maken aangezien ik toen net geen camera of smartphone of dergelijke bij me had en het ook allemaal redelijk snel ging.

Mvg,

W.R.

Onze bevindingen

De beschrijving van het voorkomen, het patroon (V-vorm) en de (soms grillige) bewegingswijze van de objecten stemt overeen met een waarneming van een formatie vogels (bijv. ganzen of eenden) die door weerkaatste straatverlichting zichtbaar zijn. Echter, een groepje vuurballonnen behoort ook tot de mogelijkheden. Omdat de hoogte niet bekend is, is het moeilijk iets over de snelheid te zeggen waarmee de objecten zich voortbewogen (hoe lager de objecten, des te sneller lijken ze te vliegen). Omdat de melding geen informatie bevat over de bewegingsrichting is het niet mogelijk deze met de windrichting en –snelheid ter plekke in verband te brengen (noordelijke richting, 6-8 km/uur aan de grond met stoten tot 13 km/uur). De getuige heeft laten weten zich niet in deze mogelijkheden te kunnen vinden, met name wat betreft vuurballonnen, gezien het bewegingsgedrag van het laatst waargenomen object.

Evaluatie: mogelijk formatie vogels of vuurballonnen

WAARNEMINGSCOÖRDINATEN

Datum: 06/04/2013

Plaats: Sint-Gillis-bij-Dendermonde

Tijdstip: “23u45”

Duur: “1 minuut”

Bijzonderste kenmerken: iemand ziet een bol wit licht

RICHTING EN HOOGTE

Richting begin: geen aanduiding

Hoogte begin : geen aanduiding °

Richting einde: geen aanduiding

Hoogte einde : geen aanduiding °

BESCHRIJVING

Ik lag in bed en mijn slaapkamer heeft een koepel. Opeens zag ik een licht aangaan boven mij. Het leek een wending te maken en toen scheen het binnen in de koepel van mijn keuken (deze ligt naast mijn slaapkamer en ik kon deze zien aangezien mijn slaapkamer een deur van matglas heeft) Eerst leek het licht in kort bewegingen zoekend door de kamer te gaan en vormde daarna een bol wit licht. Toen ik het licht aandeed was er niks meer te bespeuren

Onze bevindingen

De waarnemingsduur is te lang om een verklaring te zoeken in een astronomisch verschijnsel (zoals een fel oplichtende meteor). Ook een overvliegend verkeersvliegtuig lijkt uitgesloten, de Planefinder.net website geeft in ieder geval geen mogelijke match. Een voor de hand liggende verklaring is derhalve een zoeklicht of schijnwerper gemonteerd op een (politie)helikopter of een drone van één of ander type. Dit kan echter niet bevestigd worden op basis van de beschikbare informatie.

Evaluatie: niet geïdentificeerd, mogelijk zoeklicht van helikopter/drone

WAARNEMINGSCOÖRDINATEN

Datum: 07/04/2013

Plaats: Schaffen

Tijdstip: “6u28”

Duur: “1 minuut”

Bijzonderste kenmerken: "een heel fel geel/wit licht"

RICHTING EN HOOGTE

Richting begin: ZZO

Hoogte begin : 75 °

Richting einde: ZZO

Hoogte einde : 75 °

BESCHRIJVING

Er was een heel fel geel/wit licht in de lucht dat heel helder was. Het werd feller en groter en toen verdween het plots.

Onze bevindingen

De beschrijving bij deze melding is zeer summier. Een verschijnsel dat ter plaatse bleef hangen (bij begin en einde van de waarneming in het ZZO onder een hoek van 75°) doet denken aan een heldere ster of planeet.

Op het moment van de waarneming was de heldere ster Wega met een helderheid van 0,00 in het ZO op een hoogte van 75° 08' 39" te zien. Mogelijk heeft de getuige deze ster gezien waarbij na ongeveer een minuut bewolking het zicht belemmerde en waardoor het leek alsof het lichtverschijnsel plots verdween.

Een andere mogelijkheid zijn de landingslichten van een vliegtuig. Op het moment van de waarneming vloog een Airbus A330 (vluchtnummer BEL 465) komende uit het zuidoosten richting de getuige. Rond 6u30 draaide het toestel richting zuidwest. Doordat het vliegtuig draait zijn de landingslichten niet langer zichtbaar en lijkt het licht plots te verdwijnen.

Evaluatie: mogelijk heldere ster/vliegtuig

WAARNEMINGSCOÖRDINATEN

Datum: 07/04/2013

Plaats: Mol

Tijdstip: "22u50"

Duur: "10 minuten"

Bijzonderste kenmerken: "een voorwerp met knipperlichten"

RICHTING EN HOOGTE

Richting begin: geen aanduiding

Hoogte begin : geen aanduiding °

Richting einde: geen aanduiding

Hoogte einde : geen aanduiding °

BESCHRIJVING

Ik ging naar buiten terwijl ik aan het bellen was. Ik keek naar de lucht, en achter de huizen door zag ik een "ding" heel erg laag vliegen.. Toen ik wat beter keek, zag ik dat er verschillende kleuren lichtjes "flikkerde"... Ik dacht aan een vliegtuig, maar aangezien ik ver van een vliegveld woon het zo erg

laag vloog kon dit dus niet. Even keek ik om, en zag ik het niet meer, ik bleef kijken naar het punt waar ik het “ding” zag het vloog gewoon recht achter het dak van een huis! Ik was aan het bellen, en mijn vriendin zei dat ik een foto moest nemen.. Maar ik was echt in shock van wat ik zag.

Onze bevindingen

De beschrijving komt overeen met een waarneming van een laagvliegend (verkeers)vliegtuig (verschillende kleuren flikkerende lichtjes). Omstreeks het tijdstip van de waarneming passeerden op 5 km afstand een aantal toestellen op geringe hoogte van zuidwest naar noordoost die bezig waren met de landing op Eindhoven Airport. Het gaat hier met name om vlucht TRA5310 van Bologna naar Eindhoven die op 600 meter hoogte boven Hapert passeerde, ofwel vlucht TFL071P die dalend van 2000 m naar 1000 m op 5 km ten noorden van de waarnemer passeerde. Door de weinig gebruikelijke NO wind wordt deze landingsroute niet al te vaak gevlogen, hetgeen de getuige in verwarring kan hebben gebracht (geen vliegtuig want geen vliegveld in de buurt).

Evaluatie: waarschijnlijk vliegtuig

WAARNEMINGSCOÖRDINATEN

Datum: 15/04/2013

Plaats: Genk

Tijdstip: “ongeveer 5u”

Duur: “2 seconden”

Bijzonderste kenmerken: iemand ziet een fel licht

RICHTING EN HOOGTE

Richting begin: geen aanduiding

Hoogte begin : geen aanduiding °

Richting einde: geen aanduiding

Hoogte einde : geen aanduiding °

BESCHRIJVING

Ik slaap in mijn kamer net onder het dakraam en kijk recht naar de grote beer als ik ga slapen. Deze morgen werd ik wakker rond kwart voor 5 en geraakte niet meer in slaap. Ik keek omhoog en zag iets supersnel wegflitsen. Eerst leek het gewoon op een of andere ster ,misschien iets feller van licht maar niet zo fel als de poolster want die kon ik ook zien. Dus toen ik omhoog keek stond het stil want ik dacht dat het gewoon een ster was en dan ineens flitste het supersnel weg. Iets later kwam er ook een vliegtuig voorbij maar die was in vergelijking een pak trager

Onze bevindingen

De korte observatieduur en de beschrijving als wegflitsend licht wijzen in de richting van een meteor. De illusie dat het object eerst stilstond en vervolgens wegschoot kan veroorzaakt zijn doordat de baan vrij steil door de atmosfeer liep.

Evaluatie: mogelijk meteor

WAARNEMINGSCOÖRDINATEN

Datum: 19/04/2013

Plaats: Rotterdam (Nederland)

Tijdstip: "23u31"

Duur: "8 minuten"

Bijzonderste kenmerken: "15 bollen in formatie"

RICHTING EN HOOGTE

Richting begin: ZZO

Hoogte begin : 50° - 75°

Richting einde: ZZO

Hoogte einde : 50° - 75°

BESCHRIJVING

vrijdagavond, 23.31 uur, bovenstraat, oud-ijsselmonde, redelijk helder, weinig wind. 5 graden, 23.31 tot 23.39 uur, ronde oranje bollen met een heel klein krom staartje een orion achtige formatie, in een gelijk snel tempo t.o.v. elkaar gelijk blijvend, gelijkmatig, vanuit noorden zuidwaarts, 5 mensen, Gertie, Sytske, Nelly, Ed, Jeffrey, foto's worden morgen verstuurd via genoemd e-mail adres, kan nu niet geupload worden want verbindingenkabel niet beschikbaar.

Onze bevindingen

Deze melding werd doorgezonden naar UFO-Werkgroep Nederland. Zij zullen de melding verder onderzoeken en ons van hun conclusies op de hoogte brengen.

De beschrijving die de getuige geeft strookt met wat mag worden verwacht van een waarneming van vuurballonnen.

Evaluatie: waarschijnlijk vuurballonnen

WAARNEMINGSCOÖRDINATEN

Datum: 19/04/2013

Plaats: Driel (Nederland)

Tijdstip: "23u30"

Duur: "7 seconden"

Bijzonderste kenmerken: iemand ziet een lichtpunt voorbij vliegen

RICHTING EN HOOGTE

*Richting begin: ZW
Hoogte begin : 30° - 50°*

*Richting einde: OZO
Hoogte einde : 30° - 50°*

BESCHRIJVING

In de nacht zag ik een lichtpunt bewegen. Allereerst dacht ik dat het een sateliet betrof. Echter bleek dat het lichtpunt niet zijn baan van west naar oost vervolgde om aan de horizon te verdwijnen maar afboog ietwat zuidelijk en tenslotte naar boven. Het lichtpunt werd snel kleiner totdat het opeens weg was. Het was onbewolkt en het licht knipperde niet. Het licht was helderder en groter als dat van een sateliet.

Onze bevindingen

Deze melding werd doorgezonden naar UFO-Werkgroep Nederland. Zij zullen de melding verder onderzoeken en ons van hun conclusies op de hoogte brengen.

WAARNEMINGSCOÖRDINATEN

Datum: 23/04/2013

Plaats: Turnhout

Tijdstip: “ongeveer 22u10”

Duur: “enkele minuten”

Bijzonderste kenmerken: "verschillende flikkerende lichtjes"

RICHTING EN HOOGTE

*Richting begin: W
Hoogte begin : 30° - 50°*

*Richting einde: W
Hoogte einde : 30° - 50°*

BESCHRIJVING

we hoorden binnen precies een vliegtuig laag overvliegen. Eerst dachten we dat het op televisie was. Omdat het geluid bleef duren (minuut of langer) ging ik buiten kijken. Toen zag ik over een groot deel van de hemel flikkerende lichtjes. Eerst dachten we aan overvliegende vliegtuigen, maar omdat het zo verspreid was, zouden het er heel veel geweest moeten zijn en lager vliegend dan normaal. Toen ik snel binnen een camera ging halen om dit te proberen te filmen waren de lichten verdwenen, maar het geluid bleef nog een minuut duren (wel minder en minder hard). De hemel was helder en het duurde in totaal zo'n vijftal minuten (geluid) waarvan we zo'n twee minuten buiten hebben staan kijken.

Wij denken meerdere laag overvliegende vliegtuigen???

Onze bevindingen

Deze getuigen hebben naar alle waarschijnlijkheid vliegtuigen waargenomen. Naast het feit dat het geluid van vliegtuigen werd gehoord voldoet ook de beschrijving van de waargenomen verschijnselen (“flikkerende lichtjes”) aan deze van vliegtuigen.

Evaluatie: zeer waarschijnlijk vliegtuigen

WAARNEMINGSCOÖRDINATEN

Datum: 24/04/2013

Plaats: Ieper

Tijdstip: “22u40”

Duur: “30 seconden”

Bijzonderste kenmerken: "een zippelin-achtige structuur"

RICHTING EN HOOGTE

Richting begin: O

Hoogte begin : 30° - 50°

Richting einde: W

Hoogte einde : 30° - 50°

BESCHRIJVING

Rond 22u30 de ganse tijd helikopters boven de legerkazerne in Ieper.

Rond 22u40 vloog er een zeppelinachtig structuur vlak boven mij. Het rond object bovenaan de structuur was oranje.

Onderaan de structuur was er links een rood licht en rechts een groen licht.

De structuur vloog in een rechte lijn geluidsloos over mijn huis met een hoge snelheid (90km/h?) de helikopter volgde de structuur steeds.

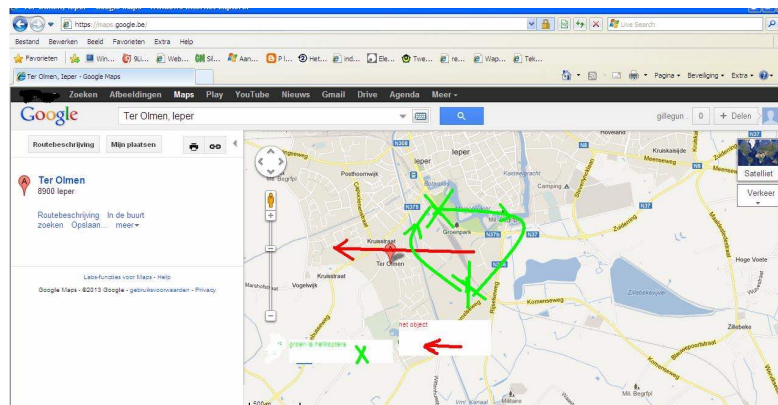


Fig 66: Aanduidingen die door de getuige gemaakt werden op een kaartje van de waarnemingsplaats.

Onze bevindingen

De beschrijving geeft geen duidelijk beeld van de gebeurtenis. Daarom werden een aantal bijkomende vragen naar de getuige gestuurd, zoals of er enig verband was tussen de helikopters boven de kazerne en de helikopter die het object volgde; of het geluid van de helikopter die het object volgde het eventuele geluid dat het zelf maakte gemaskeerd zou kunnen hebben; op welke afstand een landende Boeing 747 gezien moest zijn om schijnbaar dezelfde grootte als die van het object te hebben. Tevens werd gevraagd naar een meer gedetailleerd tijdsverloop van begin tot eind, en naar een schets van het object met zoveel mogelijk details. De getuige heeft echter niet gereageerd zodat een verdere beschouwing van deze waarneming weinig betekenisvol is. De getuige spreekt echter van een zeppelin-achtige structuur met een groen en een rood navigatielicht. Dit zou er op kunnen wijzen dat er daadwerkelijk een zeppelin gezien werd. Te melden valt dat er op 24 april 2013 een zeppelin rondvlog in de buurt van Ieper (namelijk te Kortrijk, zie http://www.nieuwsblad.be/article/detail.aspx?articleid=DMF20130417_00543941). Misschien heeft de getuige deze gezien.

Evaluatie: niet geïdentificeerd wegens te weinig informatie. Mogelijk een Festo Airship

WAARNEMINGSCOÖRDINATEN

Datum: 24/04/2013

Plaats: Genk

Tijdstip: “13u20”

Duur: “30 seconden”

Bijzonderste kenmerken: foto's van object met uiterlijk van aluminium

RICHTING EN HOOGTE

Richting begin: ZZW

Hoogte begin : 50° - 75°

Richting einde: NNO

Hoogte einde : 50° - 75°

BESCHRIJVING

Woensdag 24 april 2013, 13h20: Weer: zonnig; Wind - matig ZW

Mij leek het op het eerste zicht een aantal aluminium ballonnen aan mekaar geknoopt (gevuld met bv helium). Het bewoog vrij statig. Maar af en toe bewoog het toch als het ware met de wind mee. Een paar maal bleek het rond zijn as te draaien (lengte richting). Mijn digitale camera lag buiten op het terrastafeltje. IK had nog net de tijd om 2 foto's te trekken. De laatste met redelijke inzoom is gemist, want het vloog achter het huis. De snelheid leek traag, ik schat min25 - max 50 km/h



Fig 67: Eerste foto van het vreemde luchtverschijnsel.




Fig 68: De tweede foto die van het vreemde luchtverschijnsel werd gemaakt.

Onze bevindingen

Volgens windgegevens bekomen uit Maastricht (Nederland) kwam de wind op het moment van de waarneming met een snelheid van 22,2 km/u uit het ZW. Deze windrichting stemt overeen met de bewegingsrichting van het object. De temperaturen schommelden op de middag tussen 19° en 22°.

Aansluitend bij de eerste indruk die de melder had, doet ook de foto sterk denken aan een kleine tros van twee of drie aan elkaar geknoopte speelgoedballonnen. De vergelijking met aluminium laat vermoeden dat het om mylarballonnen ging (zie <http://www.caelestia.be/BA-PB-06.html>).

Evaluatie: waarschijnlijk speelgoedballonnen

WAARNEMINGSCOÖRDINATEN

Datum: 25/04/2013

Plaats: Gent

Tijdstip: “14u”

Duur: “2 minuten”

Bijzonderste kenmerken: "een klein donker vliegend object"

RICHTING EN HOOGTE

Richting begin: NNO

Hoogte begin : 30° - 50°

Richting einde: NNO

Hoogte einde : 75° - 90°

BESCHRIJVING

Zat in een kamer op het werk met twee ruiten. Zag plots weer het vliegend object van ongeveer 45 cm. Leek alsof het bestuurd werd. Toen ik dichterbij de ruit kwam kijken ging het omhoog en kon ik het niet meer zien. Twee weken ervoor zat ik in een groot lokaal met rechts een heel groot raam. Daar zaten we met vijf personen. Toen zagen we het duidelijk door het raam op een afstand van 4 meter rondzweven. Het object is zwart, trekt een beetje op een helikopter maar dan zonder de ronddraaiende vleugels. Is geen speelgoed, aangezien er niemand onder het toestel kan lopen. Volgende keer probeer ik het te filmen.

Onze bevindingen

Aan de getuige werden bijkomende vragen gesteld. Hier kwam geen reactie op.

De beschrijving van het verschijnsel (“vliegend object van ongeveer 45 cm”, “leek alsof het bestuurd werd”, “op een afstand van 4 m rondzweven”) kan wijzen op de waarneming van een radiografisch bestuurd, elektrisch aangedreven model heli/multikopter. Dit soort objecten zijn steeds vaker aanleiding tot UFO-meldingen.

Evaluatie: te weinig gegevens, mogelijk model heli- of multikopter

WAARNEMINGSCOÖRDINATEN

Datum: 24/04/2013

Plaats: Tielt

Tijdstip: "22u05"

Duur: "18 minuten"

Bijzonderste kenmerken: "een puntje met allemaal verschillende kleuren"

RICHTING EN HOOGTE

Richting begin: W

Hoogte begin : 5° - 10°

Richting einde: W

Hoogte einde : 5° - 10°

BESCHRIJVING

Het ware allemaal verschillende kleuren en het bleef heel de tijd op de zelfde plaats hangen van mijn positie ongeveer een 10 cm in de richting van roeselare - gits. Als ik met de verrekijker keek en het zo stil mogelijk hield kon ik zweren een driehoekige vorm te zien maar dat ben ik niet zeker. Ik heb naar een vriend in beveren en rumbeke gebeld en beide konden het ook zien. Moment ik voor de 2de keer belde naar mijn vriend, terwijl ik de gsm nam en terug keek was het weg.

Onze bevindingen

De relatief lange waarnemingsduur en de stationaire aard van het object maken een astronomische verklaring aannemelijk. Die avond bevond Sirius zich in WZW richting op geringe hoogte boven de horizon (azimut: 235°, hoogte: 5.5°). Het veelkleurige voorkomen en de schijnbare structuur komen overeen met het z.g. scintillatie-effect dat vaak bij Sirius gezien wordt (zie bijv. hier voor meer uitleg [http://en.wikipedia.org/wiki/Scintillation_\(astronomy\)](http://en.wikipedia.org/wiki/Scintillation_(astronomy))). De verdwijning laat zich wellicht verklaren doordat de ster achter een verre wolkenpartij schoof (freemeteo.com geeft "gespreide bewolking op 7300m", dus ongetwijfeld een aantal wolken dichtbij de horizon).

Evaluatie: waarschijnlijk Sirius

WAARNEMINGSCOÖRDINATEN

Datum: 30/04/2013

Plaats: Enschede (Nederland)

Tijdstip: "0u30"

Duur: "2 minuten"

Bijzonderste kenmerken: "4 rode bollen"

RICHTING EN HOOGTE

Richting begin: ZW

Hoogte begin : 50° - 75°

Richting einde: NO

Hoogte einde : 30° - 50°

BESCHRIJVING

00.30 uur zie een object van 4 rode bollen, 3 als driehoek en met 1 bol in het midden draaiend als een wiel kloksgewijs evenwijdig aan elkaar van zw naar no zweven, denk eerst aan een actie in verband met koninginnenacht in nederland. ik blijf kijken en zie tot mijn verbazing rechts van het object 4 helblauwe lampen in vierkant als vanonder gezien. deze waarneming heeft ongeveer 2 minuten geduurd en was zeer duidelijk waarneembaar. ik blijf denken aan een actie maar meld het toch, verbaas mij overigens dat niet meer mensen dit hebben gezien.

Onze bevindingen

Deze melding werd doorgezonden naar UFO-Werkgroep Nederland. Zij zullen de melding verder onderzoeken en ons van hun conclusies op de hoogte brengen.

WAARNEMINGSCOÖRDINATEN

Datum: 03/05/2013

Plaats: Ternat

Tijdstip: "22u15"

Duur: "15 minuten"

Bijzonderste kenmerken: "een grijsblauwe knipperende bol"

RICHTING EN HOOGTE

Richting begin: W

Hoogte begin : 10° - 30°

Richting einde: W

Hoogte einde : 10° - 30°

BESCHRIJVING

vrijdag 03/05/2013 rond kwart na 10 s avonds , reeds donker maar heldere hemel . Een grijsblauwe , knipperende bol trok mijn aandacht waardoor ik de camera nam en het filmde . Gefocust op de bol zag ik pas achteraf bij het herbekijken dat er zich links onderaan nog een lichtgevend , draaiend voorwerp bevond .

Dit voorwerp zag ik echter niet bij het filmen zelf daar ik te hard gefocust was op de grijsblauwe bol. Ik begrijp het niet dat ik dat toen niet zag aangezien het lichtgevend is en draaide , ondanks dat er zich

op dat deel van het terrein geen dergelijke verlichting bevindt .

Ik kom daar sinds 5 jaar , 5 dagen per week en heb dit nog nooit opgemerkt. Dit is de link naar het filmpje : <http://youtu.be/YgMcSFKbn2c> Graag uw mening hierover ...Alvast bedankt , mvg

Onze bevindingen

Op het filmpje is van de gemelde “grijsblauwe knipperende bol” geen spoor te bekennen. Het andere lichtpunt van variërende sterkte dat soms links in beeld verschijnt is vermoedelijk een reflectie veroorzaakt door een stofje of krasje op de lens of in het toestel, temeer omdat het niet werd opgemerkt tijdens de opname zelf.

Evaluatie: vermoedelijk reflectie

WAARNEMINGSCOÖRDINATEN

Datum: 06/05/2013

Plaats: Beringen

Tijdstip: “23u20”

Duur: “3 minuten”

Bijzonderste kenmerken: "een horizontaal streepje in de lucht"

RICHTING EN HOOGTE

Richting begin: N

Hoogte begin : 30° - 50°

Richting einde: NNW

Hoogte einde : 30° - 50°

BESCHRIJVING

Maandag 6 mei 2013:

Ik kijk rustig wat filmpjes op de laptop terwijl ik regelmatig een vliegtuig hoor overvliegen dus ik besluit even buiten te kijken. Het is vrij bewolkt maar ik kan een vliegtuig zien en een paar sterren maar het is zeker niet goed zichtbaar. Terwijl ik naar een ster kijk zie ik een licht verschijnen. Heel hoog aan de hemel, maar ook vrij ver. Het licht scheen eerder als een horizontaal streepje. Daarom dat ik bleef kijken. Het licht beweegt vrij traag naar links, verspringt dan precies naar links en beweegt daarna traag naar rechts. Het verspringt terug naar links en begint heel traag te dallen. Ik sta recht uit mijn bed en terwijl ik door het raam blijf kijken zie ik het licht oplossen in de wolken. Ik heb nog een 5 tal minuten gekeken maar zag niets meer. De snelheid kan ik niet inschatten omdat het licht te veraf was. Nog buiten de atmosfeer van de Aarde. Geen andere getuigen zover ik weet

Onze bevindingen

Mogelijk heeft deze getuige de felle landingslichten van een vliegtuig waargenomen. Net voor de waarneming hoorde de getuige “regelmatig een vliegtuig overvliegen”. Het feit dat geen

knipperlichten werden waargenomen is niet zo uitzonderlijk want dit komt wel vaker voor bij waarnemingen van vliegtuigen.

Een andere mogelijkheid is dat een satelliet werd waargenomen. De getuige schreef trouwens: “nog buiten de atmosfeer van de aarde”. Het nu en dan “verspringen” van het licht zou dan uitgelegd kunnen worden als een autokinetisch effect, een optische illusie waarbij objecten die bv. zich rechtlijnig bewegen tegen een referentieloze achtergrond plots bizarre bewegingen lijken te maken.

Evaluatie: mogelijk landingslichten vliegtuig / satelliet

WAARNEMINGSCOÖRDINATEN

Datum: 09/05/2013

Plaats: Edegem

Tijdstip: “11u30”

Duur: “een minuut”

Bijzonderste kenmerken: iemand ziet een fel oranje licht

RICHTING EN HOOGTE

Richting begin: ZO

Hoogte begin : 30° - 50°

Richting einde: N

Hoogte einde : 10° - 30°

BESCHRIJVING

Het leek niet op een vliegtuig, het was groter. Het was fel oranje en bewoog eerst snel van links naar rechts tot het van onder naar boven vloog. Dan vloog het als een vliegtuig weg, maar dan veel sneller in een rechte lijn.

Onze bevindingen

De beschrijving van het object (rood-oranje, ovaal, brandend) en van de manier waarop het bewoog (heen en weer, op en neer, en dan weg in een rechte lijn) wijzen in de richting van een vuurballon die op niet al te grote afstand van de getuige werd opgelaten en vervolgens door de wind werd gegrepen. De noordelijke richting waarin het object wegvloog strookt met de windrichting ten tijde van de waarneming (Wundergroundstation Antwerpen, wind uit ZZW, 18.5 km/u aan de grond). De ogenschijnlijk hoge hoeksnelheid (veel sneller dan een vliegtuig) is toe te schrijven aan de relatief geringe hoogte waarop het object zich verplaatste.

Evaluatie: vermoedelijk vuurballon

WAARNEMINGSCOÖRDINATEN

Datum: 10/05/2013

Plaats: Scherpenheuvel

Tijdstip: "18u12"

Duur: "1 minuut"

Bijzonderste kenmerken: "verschillende lichtbollen"

RICHTING EN HOOGTE

Richting begin: NNO

Hoogte begin : 50° - 75°

Richting einde: NO

Hoogte einde : 50° - 75°

BESCHRIJVING

Ik reed op vrijdag 10/5/13 de afrit van de e314 in scherpenheuvel af toen ik rechts boven de verschillende bollen van rechts naar links gaan enkele seconden en toen waren ze weg het was bewolkt maar de bollen waren onder de wolken. Ik dacht eerst aan een vliegtuig maar zager nadien eentje en dat was veel kleiner dan de grote van de bollen die ik zag

Onze bevindingen

Volgens het weerstation van Westerlo (IANTWERP15) kwam de wind om 18u10 uit het zuidwesten (snelheid: 12,9 km/u). Echter, de bewegingsrichting die werd opgegeven ("van rechts naar links") is niet verzoenbaar met de richting ingevuld bij de vraag naar de richting bij het begin en het einde van de waarneming (respectievelijk "NNO" en "NO"). We tasten dus in het duister omtrent de werkelijke bewegingsrichting.

De gele kleur en de verspreiding van de "lichtbollen" over een oppervlakte ter grootte van een voetbalveld wijzen evenwel in de richting van vuurballonnen.

Evaluatie: waarschijnlijk vuurballonnen

WAARNEMINGSCOÖRDINATEN

Datum: 19/05/2013

Plaats: Berchem

Tijdstip: "12u40"

Duur: "15-tal seconden"

Bijzonderste kenmerken: "een witte stip/bol"

RICHTING EN HOOGTE

Richting begin: N

Hoogte begin : 50° - 75°

Richting einde: Z

Hoogte einde : 75° - 90°

BESCHRIJVING

Duidelijke witte stip/bol aan de hemel, beweegt zich met constante snelheid, rechtlijnig voort aan de hemel. veel sneller dan vliegtuigen op grote hoogte. leek ook hoger in de atmosfeer te zitten. De waarneming eindigde recht boven daar het gebouw mij belette het object verder te volgen.

Onze bevindingen

Volgens weerstation EBAW (vliegveld Deurne) was het die middag omstreeks 12u30 onbewolkt, met wind uit NO richting die aan de grond 14.8 km/uur bedroeg. De beschrijving van het object en de bewegingsrichting van noord naar zuid doen vermoeden dat een gas gevulde ballon werd waargenomen, die zich gezien de nog te onderscheiden details en de relatief hoge boogsnelheid op niet al te grote hoogte voortbewoog.

Evaluatie: mogelijk (weer)ballon

WAARNEMINGSCOÖRDINATEN

Datum: 25/05/2013

Plaats: Asper

Tijdstip: "20u05"

Duur: "3 minuten"

Bijzonderste kenmerken: "iets dat leek op een helikopter zonder staart en wieken"

RICHTING EN HOOGTE

Richting begin: O

Hoogte begin : 50° - 75°

Richting einde: ZZO

Hoogte einde : 10° - 30°

BESCHRIJVING

De UFO leek op een helikopter zonder staart en wieken, het maakte geen geluid en was zwart van kleur. Vloog zeer hoog en fladderde niet, het liet ook geen spoor na in de lucht. Dit allemaal was te zien op 25/5/13 om 20:05 en er was een bewolkte hemel.

Onze bevindingen

Deze melding bevat zodanig weinig gegevens dat het zoeken naar een verklaring bijna onmogelijk is. Zo ontbreekt een duidelijke beschrijving van het begin en einde van de waarneming, een schets van het verschijnsel en een omschrijving van het vlieggedrag.

Uit nazicht van de windgegevens van het weerstation van de Stad Gent (IVLAAMSG17) bleek dat de wind om 20u03 uit het WNW kwam. Deze richting komt goed overeen met de koers die het object volgde. Waarschijnlijk werd een door de wind voortgedreven donkerkleurige ballon waargenomen.

Evaluatie: te weinig gegevens, mogelijk donkerkleurige ballon

WAARNEMINGSCOÖRDINATEN

Datum: 26/05/2013

Plaats: Oostende

Tijdstip: “2u36”

Duur: “30 seconden”

Bijzonderste kenmerken: enkele mensen zien een driehoekig verschijnsel

RICHTING EN HOOGTE

Richting begin: ZW

Hoogte begin : 10° - 30°

Richting einde: ZZW

Hoogte einde : NVT

BESCHRIJVING

Zondag 26 Mei op een redelijke bewolkte nacht om 2:36 zag ik te Oostende een driehoekig verschijnsel. Het verschijnsel had 4 lampen, 1 aan elke hoek en 1 in het midden. Die aan de hoeken hadden een groene kleur, die in het midden was licht blauw. De lampen in de hoeken waren groter dan de lamp in het midden, de lamp in het midden was zacht aan het flitsen alsof het foto's aan het nemen was.

Het bewoog langzaam van links naar rechts. Het laatste wat ik zag, was dat het midden lichtje uitging en het ging razend snel de lucht in. Mijn ouders en Broer hebben het ook gezien.

Onze bevindingen

De beschrijving van het object en van de manier waarop het bewoog wijzen in de richting van een elektrisch aangedreven, radiografisch bestuurd drone. Een “gewone” helikopter lijkt minder waarschijnlijk omdat er geen geluid werd waargenomen en de verlichting ook niet overeenkomt met die van voorgeschreven navigatielichten. Dit soort toestellen kan door amateurs tegen beperkte kosten worden gebouwd en van willekeurige (LED) verlichting worden voorzien. Ze geven steeds vaker

aanleiding tot UFO meldingen, hetgeen overigens heel goed de bedoeling van de eigenaren/bestuurders kan zijn.

Evaluatie: waarschijnlijk (amateur) drone van het helikopter (of multikopter) type

WAARNEMINGSCOÖRDINATEN

Datum: 28/05/2013

Plaats: Brugge

Tijdstip: “0u30”

Duur: “20 minuten”

Bijzonderste kenmerken: "een lichtverschijnsel zoals een heldere ster"

RICHTING EN HOOGTE

Richting begin: NNW

Hoogte begin : 10° - 30°

Richting einde: NNW

Hoogte einde : 10° - 30°

BESCHRIJVING

Het “voorwerp” lijkt een gewone ster, maar de uitgestraalde lichtbundels veranderen constant tussen wit, rood en groen (onregelmatig en vlug (fracties van seconden)). Er is in de 20 minuten waarneming geen merkbare verandering van positie (mijn waarneming duurde slechts 20 minuten, maar het “voorwerp” verdween niet op dat moment).

Eigenlijk lijkt het voorwerp gewoon een vliegtuig die te veraf is, zodat het oog geen verdere vorm kan zien, maar het is de onveranderlijke positie die mij aanzet na te vragen om dit “ongeïdentificeerd voorwerp”.

Onze bevindingen

Aangezien dit verschijnsel lange tijd werd waargenomen (“20 minuten”) gaat het vermoeden dat een astronomisch verschijnsel werd waargenomen. Op het moment van de waarneming was de heldere ster Capella (helderheid 0,05) te zien in het NNW onder een hoek van 11° boven de horizon (om 00h30).

De veranderingen van kleur en positie van heldere sterren en planeten worden veroorzaakt doordat het licht doorheen zijn tocht door de atmosfeer luchtlagen van verschillende temperatuur en dus ook verschillende dichtheid ontmoet. Daardoor treedt niet alleen kleurschifting op, maar wordt het licht van de ster of planeet ook telkens op een andere manier afgebogen. Het verschijnsel wordt scintillatie ([http://en.wikipedia.org/wiki/Scintillation_\(astronomy\)](http://en.wikipedia.org/wiki/Scintillation_(astronomy))) genoemd.

Evaluatie: waarschijnlijk Capella

WAARNEMINGSCOÖRDINATEN

Datum: 02/06/2013

Plaats: Terhagen

Tijdstip: "23u30"

Duur: "2 uur"

Bijzonderste kenmerken: "lichtpunten die verschillen van grootte"

RICHTING EN HOOGTE

Richting begin: N

Hoogte begin : 50° - 75°

Richting einde: O

Hoogte einde : 75° - 90°

BESCHRIJVING

We nemen daar vrij regelmatig dezelfde objecten waar. Deze zijn lichtpunten die verschillen van grote naargelang de hoogte. voorbijgaande vliegtuigen vliegen duidelijk lager. wanneer we deze seinen met een fel licht krijgen we reactie. ze helderen ook fel op en verdwijnen. Sommige maken ook korte draaiingen. Deze zijn goed te zien bij heel helder weer en zeer donkere plaats.

Onze bevindingen

De beschrijving wijst op het waarnemen van satellieten, die alle genoemde verschijnselen kunnen vertonen (verandering van felheid, oplichten door draaiing of kanteling dan wel de variabele positie van bijv. antennes t.o.v. de zon, korte draaiingen t.g.v. het autokinetisch effect). Het reageren op lichtsignalen is echter niet verklaarbaar. Mogelijk is hier ook een optische illusie in het spel door de nabijheid van de gebruikte lichtbron tegenover het zwakke licht van de satellieten.

Evaluatie: waarschijnlijk satellieten

WAARNEMINGSCOÖRDINATEN

Datum: 03/06/2013

Plaats: Aalst

Tijdstip: "23u"

Duur: "10 minuten"

Bijzonderste kenmerken: "2 lichten die wit-rood knipperden"

RICHTING EN HOOGTE

Richting begin: NO

Hoogte begin : 50° - 75°

Richting einde: ZW

Hoogte einde : 30° - 50°

BESCHRIJVING

Maandag , 23.00u, aalst, oostvlaanderen, belgie, zacht weer, geen regen, tiental minuten geduurd, 2 lichten die rood - wit pinkten soms , dacht eerst dat het aan uiteinde van vliegtuigvleugels bevestigd was, omdat ze zo symmetrisch vlogen, maar pinkten rood wit apart zag ik dan, als ze dichterbij kwamen zag ik dat het 2 verschillende objecten waren.. heb ze 2-3 min in gaten gehouwen, daarna nogtijd gehad voor site en nummer voor ufos op te zoeken, gsm te pakken en nr in te voeren (0477820023) en toen ik deze persoon aan de lijn had zag ik ze achter bomen verdwijnen (woon op het derde verdiep van appartementsgebouw, keek in lucht omdat net het vuurwerk van de jaarlijkse avondmarkt van mijn geboortedorp geëindigd was, maar kon er niet naartoe omdat ik ziek ben, maar vanaf ik die lichte zag voel ik me niet meer zo ziek)

Onze bevindingen

Op 3 juni 2013 ging in Moorsel, 3 à 4 km ten ONO van Aalst de 33^{ste} jaarmarkt door. Vermoedelijk werden naast het afsteken van vuurwerk ook enkele vuurballonnen in de lucht gelaten.

Volgens het weerstation van Buggenhout (IOSTVLAA2) kwam de wind om 22u57 uit het noordoosten (snelheid: 7,2 km/u). Deze richting stemt overeen met de bewegingsrichting van de verschijnselen. Dit gegeven, gekoppeld aan de details uit het getuigenrelaas wijzen in de richting van vuurballonnen.

Evaluatie: zeer waarschijnlijk vuurballonnen

WAARNEMINGSCOÖRDINATEN

Datum: 04/06/2013

Plaats: Kessel-Lo

Tijdstip: "23u05"

Duur: "5 minuten"

Bijzonderste kenmerken: "lichtverschijnsel dat geluidloos van ZZW naar NNO vloog"

RICHTING EN HOOGTE

Richting begin: ZZW

Hoogte begin : 30° - 50°

Richting einde: NNO

Hoogte einde : 30° - 50°

BESCHRIJVING

De ufo maakte geen geluid en bleef op redelijk constante snelheid vliegen. Toeval of niet maar in de buurt, vanop de grond natuurlijk, doofde het bijna volledig de lichten, dit gebeurde twee keer. Voor de rest van de tijd heel fel verlicht, kon daardoor vorm niet uitmaken. Geen andere kleuren verlichting, noch pinkende lichten. Het leek recht door te vliegen, redelijk snel, zeker sneller dan vliegtuig maar als je goed keek zag je dat hij af en toe uit koers ging met snelle korte bewegingen.

Beste Frederick,

Intussen denk ik dat ik al weet wat ik gezien heb, ik las dat de ISS vannacht 4 keer zichtbaar was, ik heb dit licht ook vier keer gezien, weliswaar niet vanuit dezelfde richting. Het was de moeite vannacht want we hebben ook een hele mooie felle vallende ster gezien en enkele kleinere satellieten.

Maar je mag nog steeds checken of ik wel gelijk heb... ik ben benieuwd!

Met vriendelijke groeten,

C.

Onze bevindingen

Zoals de getuige achteraf aan ons liet weten werd die avond waarschijnlijk het ISS waargenomen. De gegevens van de Heavens-above website lijken dit te bevestigen. Boven Kessel-Lo passeerde op 4 juni 2013 omstreeks 23.00 uur het ISS met een helderheid van -2.0 (dus zeer goed zichtbaar) van ZZW naar O, echter met maximale altitude van 21 graden in het zuidoosten. De 30-50 graden opgegeven door de getuige is dus een overschatting, hetgeen vaker voorkomt bij het schatten van hoogtes boven de horizon.

Evaluatie: zeer waarschijnlijk het ISS

WAARNEMINGSCOÖRDINATEN

Datum: 05/06/2013

Plaats: Merksem

Tijdstip: "23u40"

Duur: "3 minuten"

Bijzonderste kenmerken: "lichtverschijnsel dat leek te stijgen"

RICHTING EN HOOGTE

Richting begin: ZZO

Hoogte begin : 30° - 50°

Richting einde: ZZO

Hoogte einde : 10° - 30°

BESCHRIJVING

Kwam van een vriendin terug naar mij woning.

Mijn telefoon was leeg ken dus het uur niet exact en kon geen foto nemen.

Ik neem aan dat het tussen 23u30 en 23 u 40 was.

ik wandelde naar mijn woning via de Laarsebaan richting kruispunt Nieuwdreef/Laarsebaan/Reyenladreef. Ik denk dat ik een kleine honderd meter de 'Tandy' gepasseerd was en aan dezelfde kant zag ik iets vliegen. Op hoogte maar stijgend, geen bepaalde vorm gewoon een licht. Geen ster of meteor. stijgend. Traag in zuidelijke richting. Bleef minutenlang zichtbaar. Ik kan het object niet thuisbrengen maar 'denk' gezien de trage snelheid en de opwaartse beweging aan een Oosterse Lampion?? Er waren geen andere objecten, het was niet snel, geen wisselende kleuren, geen snelheidsverschillen, maar kon het object niet thuisbrengen vandaar deze melding.

Onze bevindingen

Zoals de getuige zelf suggereert werd er waarschijnlijk een vuurballon waargenomen (helder roodachtig licht). Uit de gegevens is het niet mogelijk om de bewegingsrichting af te leiden, zodat correlatie met windrichting niet mogelijk is.

Evaluatie: waarschijnlijk vuurballon

WAARNEMINGSCOÖRDINATEN

Datum: 06/06/2013

Plaats: Antwerpen

Tijdstip: "3u"

Duur: "30 seconden"

Bijzonderste kenmerken: "een heel fel lichtpunt"

RICHTING EN HOOGTE

Richting begin: Z

Hoogte begin : 30° - 50°

Richting einde: Z

Hoogte einde : 30° - 50°

BESCHRIJVING

06 juni 03u s'nachts... Voor het slapengaan kijk ik nog even uit het slaapkamerraam.. Ik zie de sterrenhemel, en denk: "Morgen wordt het goed weer.". Ik zie op dat moment een heel fel lichtpunt. De grootte van een ster, maar feller van licht. Dit lichtpunt verplaatst zich door de hemel ongeveer aan de snelheid van een jumbo jet ... Ik kan inschatten dat dit voorwerp zich in de stratosfeer bevindt. Ik denk aan een satelliet of het Mir ruimtestation dat reflecteert in de zon . Maar dan opeens !!!!,

begint dit lichtpunt zigzag en dolle ronddraaiende bewegingen te maken in zijn traject... Als mijn schatting klopt, heeft dit vliegend voorwerp op een paar seconden tijd op die hoogte op enkele seconden tijd, dwarsversnellingen gemaakt over 100km dwars afwijkend van de originele rechte lijn... Een paar seconden later ging het voorwerp weer verder op zijn originele rechte koers... Ik stond versteld van wat ik gezien had... Dit verschijnsel was zeker buitenaards... Daar ben ik 100% van overtuigd.

Onze bevindingen

Omstreeks 2u40 was het ISS (International Space Station) laag aan de horizon te zien in zuidelijke richting. De beschrijving die de getuige gaf ("fel lichtpunt", "de grootte van een ster") wijzen in die richting. Tevens dacht de getuige aanvankelijk dat hij "een satelliet of het Mir ruimtestation" had waargenomen.

De "zigzag en dolle ronddraaiende bewegingen" van het licht zou dan uitgelegd kunnen worden als een autokinetisch effect, een optische illusie waarbij objecten die bv. zich rechtlĳnig bewegen tegen een referentieloze achtergrond plots bizarre bewegingen lijken te maken.

Evaluatie: niet geïdentificeerd, mogelijk ISS

WAARNEMINGSCOÖRDINATEN

Datum: 06/06/2013

Plaats: Zutendaal

Tijdstip: "rond 19u"

Duur: "10 seconden"

Bijzonderste kenmerken: "een cirkelvormig vliegtuig"

Richting begin: N

Hoogte begin : 50° - 75°

Richting einde: Z

Hoogte einde : 75° - 90°

BESCHRIJVING

Rond 19u hoorde mijn vrouw en ik een geluid van een vliegtuigje.

Toen we naar boven keken waren we verbaasd dat het cirkelvormig was.

Waarschijnlijk gaat het om een sportvliegtuigje maar omdat ik het nog nooit in deze vorm had gezien toch even de melding.

Onze bevindingen

Een mail met bijkomende vragen werd op 13 juni door de melder beantwoord. Hieruit bleek dat het voorwerp een rechtlĳnige koers volgde, een ronkend geluid produceerde en "niet geheel cirkelvormig" was, maar eerder geelĳk op "een ruit of vierkant met afgeronde hoeken". De grootte

werd geschat op "rond de 5 meter". De hoogte op "een 50tal meter". Deze bijkomende gegevens laten er nog weinig twijfel over bestaan dat de Verhees Delta voor deze waarneming verantwoordelijk is geweest. Dit bemand, driehoekig vliegtuigje is ongeveer 4,5 m breed en werd gebouwd door ingenieur Bart VERHEES. Hij is ook de enige piloot van het toestel (meer details vindt u op <http://www.verheesengineering.com/gb/delta.html>).

De Verhees Delta veroorzaakt regelmatig verwarring (zie ook vorige edities van het jaarverslag en het rapport van Werner POETS op <http://www.ufomeldpunt.be/rapporten/Onderzoek-Beerzel5april2009.pdf>). Ook twee dagen na de waarneming in Zutendaal zorgde het toestel voor UFO-meldingen, namelijk in Sint-Job-in't-Goor en Lichtaart. Afhankelijk van de hoek waaronder het wordt waargenomen wordt het wel vaker beschreven als "rond" of "ruitvormig".

Evaluatie: Verhees Delta

WAARNEMINGSCOÖRDINATEN

Datum: 07/06/2013

Plaats: Aalst

Tijdstip: "rond middernacht"

Duur: "15 minuten"

Bijzonderste kenmerken: "een lichtpunt dat twee keer zo groot is als een ster"

RICHTING EN HOOGTE

Richting begin: Z

Hoogte begin : 50° - 75°

Richting einde: N

Hoogte einde : 75° - 90°

BESCHRIJVING

2x de maat van een ster heel hoog aan de hemel een sterk lichtpunt die zich sneller als een normaal vliegtuig bewoog.

al meermaals waargenomen indien helder weer (nacht).

soms 1x per avond soms meerdere op totaal andere plaatsen.

van Z naar N, maar een paar seconden later een andere gezien die van O naar W ging...

ik ga eens proberen mijn telescoop erop te richten als ik de tijd krijg.

Onze bevindingen

De getuige verwijst waarschijnlijk naar multiple waarnemingen van satellietpassages. Die van 7 juni rond middernacht zou volgens de Heavens-above website kunnen slaan op TITAN 4B R/B (helderheid 2.4, dus goed zichtbaar), die om 23:59 uur op 13 graden hoogte in het ZZW verscheen om na 8 minuten op 10 graden hoogte in het ONO te verdwijnen. De maximale altitude was echter slechts 32 graden (in het ZO), dus beduidend lager dan de getuige opgeeft. Het is echter bekend dat zowel de

observatieduur als de altitude van verschijnselen aan de hemel vaak overschat worden. Aangezien gesproken wordt van 2x de maat van een ster, zou het ISS ook verantwoordelijk kunnen zijn geweest. Die passeerde hoog aan de hemel (80 graden) omstreeks 23h25 met een een sterke helderheid van – 3.2.

Evaluatie: waarschijnlijk satelliet

WAARNEMINGSCOÖRDINATEN

Datum: 08/06/2013

Plaats: Lichtaart

Tijdstip: “19u30”

Duur: “max 10 seconden”

Bijzonderste kenmerken: "een driehoekig vliegend voorwerp"

RICHTING EN HOOGTE

Richting begin: WNW

Hoogte begin : 75° - 90°

Richting einde: OZO

Hoogte einde : 75° - 90°

BESCHRIJVING

Vandaag 8 juni 2013 omstreeks 19.30u heb ik boven Lichtaart (Kasterlee) een waarneming gedaan van een driehoekig vliegend voorwerp met op een afstand van 50 a 100 meter achter aankomend een wit sportvliegtuigje. Het zwarte driehoekige toestel maakte totaal geen geluid en vloog in rechte lijn voor het sportvliegtuigje. Wie weet hier meer over?

Onze bevindingen

Het voorwerp dat werd waargenomen is zonder twijfel de “Verhees Delta”, een experimenteel privé-vliegtuigje, ongeveer 4,5 m breed, gebouwd en gevlogen door ingenieur Bart VERHEES (meer op <http://www.verheesengineering.com/gb/delta.html>). Het vliegtuigje wordt vaak geëscorteerd door een sportvliegtuigje.

Het toestel werd eveneens op 08-06-2013 tussen 17u en 18u door een andere getuige gespot in Sint-job-in't-Goor.

De Verhees Delta zorgt regelmatig voor UFO-meldingen (zie ook vorige edities van het jaarverslag en in het bijzonder het rapport van Werner POETS over de waarneming te Beerzel op 5 april 2009 (te vinden als PDF-document op <http://www.ufomeldpunt.be/rapporten/Onderzoek-Beerzel5april2009.pdf>).

Evaluatie: Verhees Delta

WAARNEMINGSCOÖRDINATEN

Datum: 08/06/2013

Plaats: Lier

Tijdstip: “23u”

Duur: “1 minuut”

Bijzonderste kenmerken: "twee lichtverschijnselen"

RICHTING EN HOOGTE

Richting begin: Z

Hoogte begin : 50° - 75°

Richting einde: ZW

Hoogte einde : 0° - 5°

BESCHRIJVING

We waren aan het kijken naar de hemel tot plots we iets zagen bewegen we dachte dat het een vallende ster was maar het begon bochten te nemen en plots in een bocht verscheen er een tweede die snel erna licht doofde en verdween hoe verder het ging werd het wat rood wit. Het was goed warm weer met wat wind ze vlogen tegen de wind in! We waren met twee personen die dit zagen

Onze bevindingen

De verstrekte gegevens bieden weinig houvast en het is moeilijk zich een goed beeld te vormen van wat precies werd waargenomen. Mogelijk was het licht een ver verwijderde vuurballon. In Vorselaar (station IJGJHOST2) werd rond 23u aan de grond een kalme ONO-wind geregistreerd. In tegenstelling tot wat de melder beweert, stemt de windrichting dus overeen met de globale bewegingsrichting van het onbekende lichtpunt. Bij rustig warm weer zijn de luchtstromen vaak grillig en een bochtenbeschrijvende ballon is in die situatie niet ongewoon. Vermoed wordt dat de ballon bij het maken van zo'n bocht vuur vatte en er een stukje van het omhulsel zich afsplitste.

Evaluatie: mogelijk vuurballon

WAARNEMINGSCOÖRDINATEN

Datum: 08/06/2013

Plaats: Sint-job-in't-Goor

Tijdstip: “tussen 17u en 18u”

Duur: “10 seconden”

Bijzonderste kenmerken: "een zwart blad/hart-vormig toestel"

RICHTING EN HOOGTE

Richting begin: ZW

Hoogte begin : 30° - 50°

Richting einde: ZO

Hoogte einde : 30° - 50°

BESCHRIJVING

Ik zat samen met mijn vriendin in de tuin tussen 5 en 6 uur 's middags van de zon te genieten toen we het geluid van een sportvliegtuigje hoorde. Mijn vriendin zei me toen dat er iets zwart voor het sportvliegtuigje vloog. Het leek wel of het sportvliegtuigje het achter volgde. Het object was ongeveer even groot als het sportvliegtuigje en was zwart. Het had een hart/blad vormige vorm en had wat weg van een F-117 Nighthawk of een B-2 maar deze 2 zijn nogal hoekige vliegtuigen en dat was dit object niet. Het vloog ook met de punt naar voor. Het rare was dat we enkel het geluid hoorde van 1 vliegtuig (dat van het sportvliegtuigje). De afstand tussen het object en het vliegtuigje zou ik rond de 200meter schatten en dit bleef gedurende de tijd dat we het konden zien constant. ze vlogen ook op ongeveer de zelfde hoogte en snelheid. We konden het alle bij zeer goed zien want het was klaar lichte dag en er was geen wolkje aan de lucht maar we weten geen van beide wat het zou kunnen zijn. We konden het voor ongeveer 15seconden zien maar verdween toen achter de bomen die achter ons huis staan.

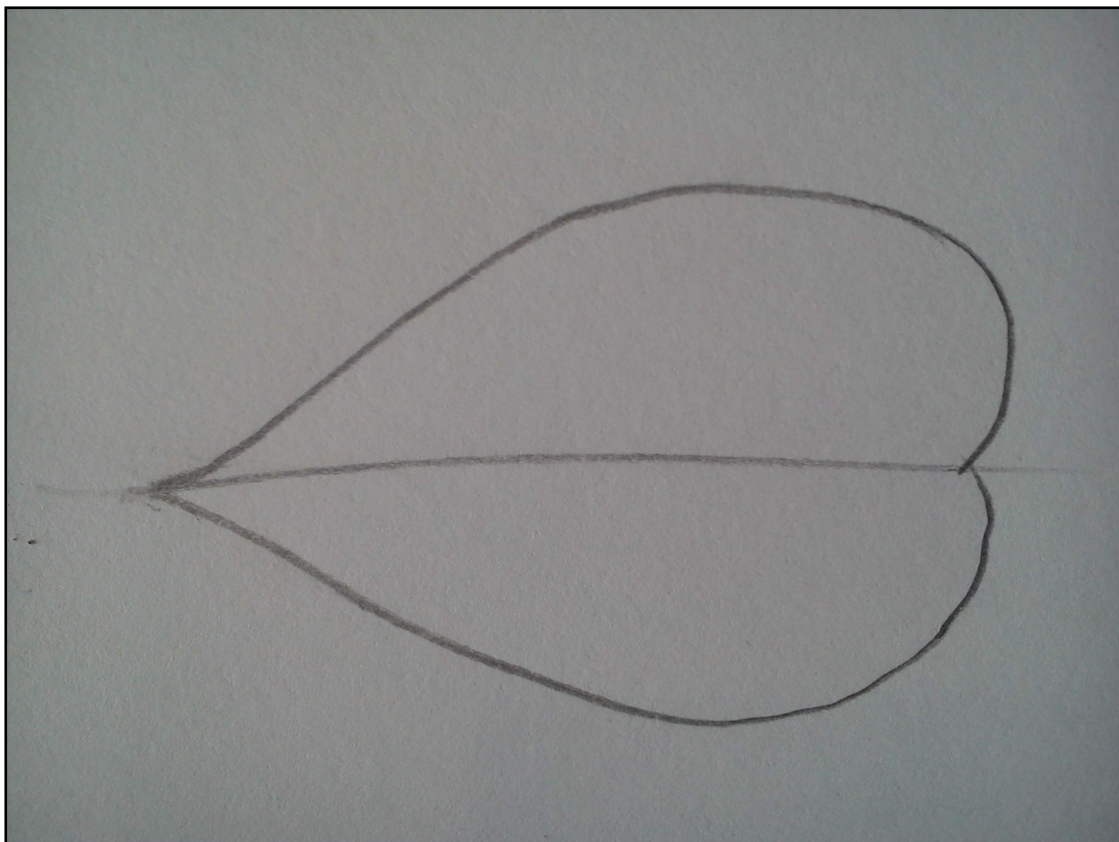


Fig 69: Door de getuige gemaakte schets van het object.

Onze bevindingen

De gedetailleerde beschrijving en de schets laten er geen twijfel over bestaan: dit hart/blad-vormige voorwerp is de Verhees Delta geweest, een experimenteel privé-vliegtuigje, ongeveer 4,5 m breed, gebouwd en gevlogen door ingenieur Bart VERHEES (meer op <http://www.verheesengineering.com/gb/delta.html>). Het vliegtuigje wordt vaak geëscorteerd door een sportvliegtuigje.

De Verhees Delta zorgt regelmatig voor UFO-meldingen (zie ook vorige edities van het jaarverslag en in het bijzonder het rapport van Werner POETS over de waarneming te Beerzel op 5 april 2009 (te vinden als PDF-document op <http://www.ufomeldpunt.be/rapporten/Onderzoek-Beerzel5april2009.pdf>). Fig. 70 toont een onderaanzicht van de delta gefotografeerd door Gregory VAN VINCKENROY nabij het Naamse dorpje Achet op 21 november 2009.



Fig 70: De Verhees delta gefotografeerd op 21-11-2009 in Achet (foto: Gregory VAN VINCKENROY.

Evaluatie: Verhees Delta

WAARNEMINGSCOÖRDINATEN

Datum: 09/06/2013

Plaats: Dilbeek

Tijdstip: "3u23"

Duur: "+/- 45 seconden"

Bijzonderste kenmerken: "een formatie van minstens 7 oranje-keurige voorwerpen"

RICHTING EN HOOGTE

Richting begin: O

Hoogte begin : 30° - 50°

Richting einde: W

Hoogte einde : 75° - 90°

BESCHRIJVING

formatie van minstens zeven oranje-keurige voorwerpen die, in Dilbeek gezien op 9/6/2013 om 3u23

AM, met een snelheid vergelijkbaar met die van een vliegtuig, twee aan twee in een constant rechte lijn en aan hoogte winnend, vanuit het oosten geluidloos (!) richting westen vloog



Fig 71: Foto van enkele van de oranjeleurige voorwerpen.

Onze bevindingen

De beschrijving komt overeen met het waarnemen van een formatie vuurballonnen (oranjekleurig, geluidloos), die door de overwegend oostelijke wind (Wunderground weerstation IVLAAMSG29) werd voortbewogen.

Evaluatie: waarschijnlijk vuurballonnen

WAARNEMINGSCOÖRDINATEN

Datum: 09/06/2013

Plaats: Beringen

Tijdstip: “+/- 23u”

Duur: “flits”

Bijzonderste kenmerken: "een rond wit licht"

RICHTING EN HOOGTE

Richting begin: NNW

Hoogte begin : 75° - 90°

Richting einde: ZZO

Hoogte einde : 50° - 75°

BESCHRIJVING

rond wit licht ,zonder staart ,zeer snel,09-06-2013,+ - 23.00 u,in 3582 Beringen,richting NOORD naar ZUID,geen licht effecten,

Onze bevindingen

De beschrijving van het waargenomen verschijnsel (“rond wit licht”) en de korte waarnemingsduur (“zeer snel”, “flits”) doet een meteor vermoeden.

Evaluatie: waarschijnlijk meteor

WAARNEMINGSCOÖRDINATEN

Datum: 09/06/2013

Plaats: Heist-Goor

Tijdstip: “rond 22u30”

Duur: “2 seconden”

Bijzonderste kenmerken: "iets wat leek op 3 blaadjes met een wit verlichtte kern"

Melding op 14-06-2013 om 11u41 ontvangen via het KMI

Beste,

Vandaag, zondag 9/6/13 rond 22.30u. zag ik plots vanuit mijn zetel iets bewegen in de lucht. Ik denk dat het ongeveer ZZO is, amper 2 seconde zichtbaar en een beweging makend van boven naar beneden. Het leken 3 blaadjes met een witverlichtte kern.

Ik heb niet gedronken of onder invloed van enige vorm van narcotica.

Heeft u daar nog melding van gekregen aub?

Mvg

M.B.

Geachte heer B.,

Wij hebben uw bericht aan het KMI goed ontvangen.

Tot nu heb ik geen vergelijkbare meldingen gekregen.

Ik stuur uw vraag echter door aan de heer Delaere van het meldpunt voor vreemde luchtverschijnselen (<http://www.ufomeldpunt.be/>).

Hier worden dergelijke waarnemingen verzameld en correcte verklaringen gezocht.

Met vriendelijke groet,

R.V.

Onze bevindingen

De enigszins aparte beschrijving ("3 blaadjes met een witverlichte kern") doet denken aan een lichtkogel die aan een klavervormige parachute naar beneden valt.

Anderzijds ontving het meldpunt voor ongeveer het zelfde tijdstip (9 juni, rond 23u) een waarneming uit Beringen waarbij er melding werd gemaakt van een "rond wit licht, zonder staart" dat in een flits in ZZO-richting verdween. Dezelfde richting dus waarin ook de waarnemer uit Heist-Goor het kortstondige verschijnsel waarnam. Vermoed wordt dat de waarneming in Beringen veroorzaakt werd door een heldere meteor. Ook die mogelijkheid is dus niet uit te sluiten.

Evaluatie: te weinig gegevens, mogelijk lichtkogel of meteor

WAARNEMINGSCOÖRDINATEN

Datum: 12/06/2013

Plaats: Zevergem

Tijdstip: "avond"

Duur: "15 tot 30 minuten"

Bijzonderste kenmerken: foto van een verschijning

RICHTING EN HOOGTE

Richting begin: W

Hoogte begin : 50° - 75°

Richting einde: W

Hoogte einde : 50° - 75°

BESCHRIJVING

Het lichtwezen en lichtschip (ETV - Extraterrestrial Vehicle) werd niet met het blote oog waargenomen maar opgemerkt op onze foto's (er zijn er 6 waar iets op te zien is). Deze verschijning vertoont duidelijk een gezicht, torso, en ledematen. Op één foto hangt het loodrecht ergens voor de ETV, op andere dwars alsof het in een vliegende beweging aanzet richting het schip. De waarneming vond plaats op woensdag 12/06/2013 in de avond. Na de fotos met drie plaatselijke getuigen gezien te hebben zagen we een lichtpunt over het huis vertrekken (dit was wel waarneembaar met het blote oog (richting WN naar Oosten). Alhoewel aanzienlijk groter kon dit een satelliet of ISS zijn omdat het in één rechte lijn en op dezelfde snelheid vloog, maar al snel melde één van de getuigen dat het ISS niet overkwam op dat moment. Ik heb al waarnemingen naar jullie gestuurd (één daarvan was in November 2011 te Zomergem) die niet te verklaren waren. Zowel mijzelf als de andere getuigen staan open voor contact en of leggen een verklaring vast indien nodig.



Fig 72: Foto van het verschijnsel zoals deze bij het meldpunt binnenkwam (foto: Bart UYTTERHAEGEN).

Onze bevindingen

Tijdens nachtelijke opnames waarbij de fotograaf gebruik maakt van flitslicht worden insecten die vanwege de duisternis met het blote oog niet te zien zijn door het felle licht van de flits wel gecaptureerd. De overbelichte poten, vleugels en voelsprietten toveren dan de meest bevreemdende creaturen in de lucht (zie ook: <http://aliencasebook.blogspot.be/2008/09/kentucky-man-has-more-ufo-sightings.html> voor gelijkaarige opnames). Ook een met de wind meegevoerd pluisje kan voor een gelijkaardig effect zorgen als het niet al te klein is en zich niet al te dicht bij de camera bevindt.

Wel is op twee van de opnames een kleine witte vlek te zien. Dit lichtpunt werd echter wel waargenomen en kon volgens de getuige gerust het ISS of een satelliet geweest zijn. In de nacht van 12 juni was het ISS tot twee keer toe zeer goed (helderheid -3,2) zichtbaar.

Evaluatie: insect of pluisje / mogelijk ISS

WAARNEMINGSCOÖRDINATEN

Datum: 14/06/2013

Plaats: Zwalm

Tijdstip: "19u45"

Duur: "20 minuten"

Bijzonderste kenmerken: "2 metaalkleurige grote bolvormige voorwerpen"

RICHTING EN HOOGTE

Richting begin: ZO

Hoogte begin : 50° - 75°

Richting einde: NW

Hoogte einde : 30° - 50°

BESCHRIJVING

Geachte,

deze vooravond tussen 19u45 en 20u05 waren we met 5 mensen getuige van een toch wel vreemd fenomeen in een overigens helderblauwe lucht. Wij wonen in de Beekmeers 45 te Zwalm. Vanuit richting ZO (+/- Horebeke) en traag vooruitvliegend richting NW (Gent) zagen we 2 metaalkleurige relatief grote bolvormige voorwerpen, met ertussen een kleiner. Even later verschenen nog een 7-tal kleinere bollen. In bijlage een aantal foto's genomen met digitaal fototoestel HP Photosmart R827, 7.2MP.

Gezien het aantal bollen vermoed ik dat het niet om weerballonnen gaat. Ik was een 6-tal jaar getuige van een gelijkaardig fenomeen, door u toen verklaard als zijnde drijfballonnen van een kinderfuif of verjaardag.

Gaat het hier om een gelijkaardig fenomeen? Het zijn in ieder geval geen sterren, en het ISS vliegt pas rond 22u voorbij.

Kijk en oordeel zelf.



Fig 73: Eén van de verschillende foto's die naar het UFO-meldpunt werden verzonden.

Onze bevindingen

De beschrijving (traag voortvliegend) en de foto's wijzen in de richting van het overwaaien van een groepje (kleine) gasgevulde ballonnen, mogelijk vervaardigd uit mylar (metaalglans) of uit een glanzende, transparante kunststof. Doorzichtige kunststof ballonnen - zowel de glanzende als de matte variant - zijn erg populair tegenwoordig. De eerstgenoemde variant reflecteert het zonlicht bijzonder sterk omdat een deel van het licht door het omhulsel gaat en dan weerspiegeld wordt op de achterwand. De onderlinge afstanden tussen de ballonnen kunnen vrij groot geweest zijn vanwege de verschillen in waargenomen grootte. De bewegingsrichting is in overeenstemming met de windrichting (volgens Wundergroundstation IOOSTVLA12 uit ZZO, aan de grond vrijwel windstil met stoten tot 6.4 km/u).

Evaluatie: waarschijnlijk gasgevulde kunststof ballonnen

WAARNEMINGSCOÖRDINATEN

Datum: 15/06/2013

Plaats: Bassevelde

Tijdstip: "23u40"

Duur: "3 - 5 minuten"

Bijzonderste kenmerken: iemand ziet vreemde lichtpunten

RICHTING EN HOOGTE

Richting begin: N

Hoogte begin : 50° - 75°

Richting einde: NW

Hoogte einde : 50° - 75°

BESCHRIJVING

Zaterdag, 15/06/2013, Bassevelde, Heldere nacht.

Ik keek naar de sterren en ik zag 1 ster die fel aan het schijnen was, na een tijdje merkte ik dat de ster aan het bewegen was in westelijke richting, de snelheid ging van traag naar behoorlijk snel. na een tijdje begon het minder fel te schijnen (met mindere intensiteit), vermoedelijk was het voertuig gestegen. naarmate het object minder zichtbaar was kon ik er meerdere in zijn omgeving detecteren (vergelijke met een zwerm dat door elkaar vliegt. Ik ben dan mijn broer gaan halen om te komen kijken, maar dan kon ik ze niet meer waarnemen.

kort daarna kijk ik meer in de Oostelijke richting en zie ik het zelfde fenomeen, maar dan zonder meerdere objecten naarmate het object minder zichtbaar werd.

Onze bevindingen

Het meldpunt ziet weinig redenen om deze stervormige lichten niet toe te schrijven aan ver

verwijderde vliegtuiglichten of satellieten (ook het ISS was rond het opgegeven tijdstip zichtbaar vanuit Bassevelde).

Evaluatie: mogelijk vliegtuiglichten/satellieten

WAARNEMINGSCOÖRDINATEN

Datum: 18/06/2013

Plaats: Brugge

Tijdstip: "21u25"

Duur: "2 tot 3 minuten"

Bijzonderste kenmerken: "een streep schaduw voor de maan"

RICHTING EN HOOGTE

Richting begin: ZZW

Hoogte begin : 50° - 75°

Richting einde: ZZW

Hoogte einde : 50° - 75°

BESCHRIJVING

klare hemel, bij schemerduister, een streep schaduw die langzaam van onder naar boven over de maan gleed. Helaas was ik de enige getuige.

Onze bevindingen

De datum die wordt bedoeld is wellicht 18 juni i.p.v. 19 juni 2013 (de melding bereikte het meldpunt op 18 juni om 23h28).

De maan bevond zich die 18de juni om 21h25 in het zuiden (azimut: 181°). Hoogte: 27° boven de horizon met 72% van de maanschijf verlicht.

Naar alle waarschijnlijkheid zag de getuige een condensspoor van een vliegtuig dat zich voor de maan bevond (zie bv. <http://www.greeksky.gr/files/photos/moon/20091231MoonContrail.htm>, of ook <http://susanmayer.blogspot.be/2011/02/contrail-across-moon.html>). De wind aan de grond kwam uit het WNW (station Brugge IVLAAMSG73), maar dit sluit niet uit dat er hoger in de atmosfeer zuidelijke windstromen heersten die de contrail in de richting van de waarnemer hebben gedreven. Misschien moet het naar boven glijden van de "schaduw" op die manier worden uitgelegd. Ook mogelijk is dat de langzaam naar het westen dalende maan voor dit effect verantwoordelijk was. Helaas werd de oriëntatie van de streep (horizontaal of schuin) niet vermeld.

Evaluatie: waarschijnlijk condensspoor

WAARNEMINGSCOÖRDINATEN

Datum: 18/06/2013

Plaats: Beringen

Tijdstip: “23u”

Duur: “5 - 10 minuten”

Bijzonderste kenmerken: "een rond fel glanzend wit object"

RICHTING EN HOOGTE

Richting begin: W

Hoogte begin : 10° - 30°

Richting einde: WZW

Hoogte einde : 10° - 30°

BESCHRIJVING

Op 18/06/2013 rond 23u00 zag ik een rondvormig fel glanzend wit object in de lucht dat eerst niet/amper bewoog. Na een aantal minuten verdween dit object (mogelijk achter een wolk), maar even daarna was het weer terug. Enkele minuten later vloog er nog een kleiner licht (mogelijk klein vliegtuig, maar maakte ook geen geluid) richting het witte object dat wat groter was. Daarna maakte het kleinere (2e) object een draai en vloog weg, waarna het ineens gevolgt werd door het eerste object tegen een redelijk snelle snelheid. Ik heb het sindsdien niet meer terug gezien.

Onze bevindingen

De getuige heeft waarschijnlijk een tweetal verkeersvliegtuigen op weg naar vliegveld Zaventem waargenomen. Volgens de Planefinder.net website vloog een toestel met vluchtnummer MAC2117 (Malta Air) tussen 23h00 en 23h05 op een rechte koers richting ZO op zo'n 27 km ten westen van Beringen op een hoogte van 3.3 km, om vervolgens een bocht naar WZW in te zetten op final naar Zaventem. Het eerste fel glanzend witte object dat de getuige meldt waren waarschijnlijk de landingslichten van dit toestel, dat vanwege de vliegrichting gedurende die vijf minuten slecht langzaam van positie (richting zuid) leek te veranderen. De vlieghoogte van 3.3 km gecombineerd met de afstand van ongeveer 27 km geeft een hoogte boven de horizon van zo'n 7 graden, iets minder dan de getuige opgeeft (het is echter bekend dat altitudes gemakkelijk overschat kunnen worden, evenals een observatieduur). Toen het vliegtuig om 23h05 een scherpe bocht naar rechts maakte verdween voor de getuige vrij abrupt het zicht op de landingslichten, hetgeen de illusie van een versnelling kan hebben gegeven. Het tweede (kleinere) witte licht is vermoedelijk het heklicht van vlucht BEL24B geweest. Dit toestel kwam vanuit het ZO en draaide omstreeks het tijdstip van de draai van het eerste toestel eveneens richting Zaventem. Dit gebeurde op zo'n 5 km ten WZW van Beringen op 1.8 km hoogte, zodat pas op dat moment het witte heklicht voor de getuige zichtbaar werd.

Evaluatie: waarschijnlijk landings/navigatielichten van verkeersvliegtuigen

WAARNEMINGSCOÖRDINATEN

Datum: 20/06/2013

Plaats: Lo

Tijdstip: "23u02"

Duur: "1 minuut"

Bijzonderste kenmerken: "een soort driehoeksvorm met aan elke hoek een groot sterk wit licht"

RICHTING EN HOOGTE

Richting begin: NW

Hoogte begin : 75° - 90°

Richting einde: ZO

Hoogte einde : 30° - 50°

BESCHRIJVING

dus ik ging naar buiten hoorde een mix van helicopter en straaljager geluid, keek naar boven en zag een vliegtuig, ok zeg ik.. die maakt zeer veel lawaai, maar ja die vloog ook laag... maar hij ging zeer traag vooruit en toch kwam het geluid een 5 tal seconden achter... dus moet het een zeer groot iets geweest zijn ik keek ernaar, het had een soort driehoeks vorm met aan elke hoek een groot sterk wit licht en in het midden een rood licht die af en toe sterker en minder sterk brandde. als staart had een soort afronding... toen ik ernaar keek zag ik het vervormen naar een driehoek en ging het wat sneller vooruit en iets later was al het geluid weg. het kon geen vliegtuig zijn die laag vloog want daar ging het te traag voor, toch kwam het geluid lange tijd achter. ik schat het toestel een 150 tal meter breed, en ik schat dat het ook een redelijk hoge hoogte had, want het ging weg in de wolken en die waren redelijk hoog die dag.

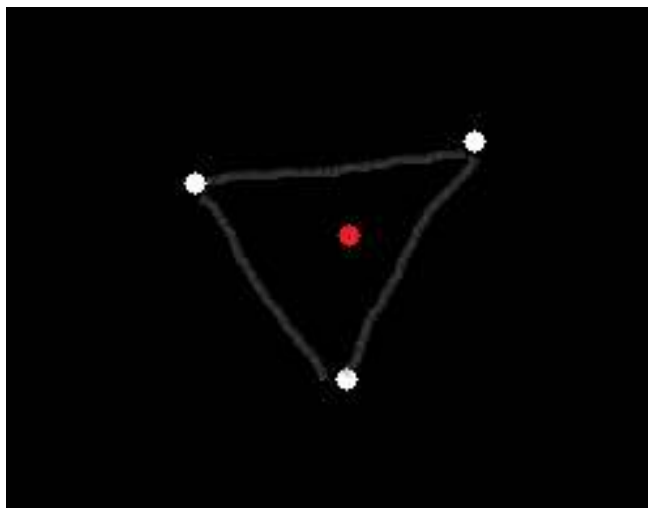


Fig 74: Schets gemaakt door de getuige.

Onze bevindingen

De belangrijkste elementen wijzen in de richting van een vliegtuig of helikopter (de getuige vermeldt

een geluid dat het midden hield tussen een straaljager en helikopter in combinatie met witte lichten en een van intensiteit veranderend rood licht).

[Freemeteo.com](http://freemeteo.com) vermeldt voor Koksijde mistig weer die avond, met om 23h25 "Enkele wolken op 610m, gespreide bewolking op 1500m" en "gebroke wolken op 6400m".

Het feit dat het object "zeer traag" vooruitging en "wegging in de wolken" laat veronderstellen dat het zich hoger bevond dan de waarnemer dacht. Door de hoge luchtvochtigheid (100%) zullen vooral de geluidsgolven met een lange frequentie (de lage tonen) de waarnemer hebben bereikt. Mogelijk heeft dit effect de indruk versterkt dat het tuig zich dichterbij bevond.



Fig 75: Een vliegtuig met heldere witte lampen en een rood zwaailicht.

Evaluatie: waarschijnlijk vliegtuig of helikopter

WAARNEMINGSCOÖRDINATEN

Datum: 21/06/2013

Plaats: Opwijk

Tijdstip: "23u30"

Duur: "3 minuten"

Bijzonderste kenmerken: "een rode bolvormige massa"

RICHTING EN HOOGTE

Richting begin: ZW

Hoogte begin : 5° - 10°

Richting einde: ZO

Hoogte einde : 5° - 10°

BESCHRIJVING

21/6/2013 - start 23.30 - eind 23.33. Nacht met plaatselijk weinig bewolking. Bij het door het raam kijken zagen we een voorwerp van rechts (zw) naar links (zo) bewegen. Het voorwerp bleef redelijk gelijk met de horizon maar leek tegelijk met de horizontale beweging ook licht verticaal te schommelen. Het was vergelijkbaar met een helikopter maar: het object was door de geschatte afstand

groter dan een heli. Hierbij komt ook dat het object zelf als een rode bolvormige masa met op verschillende plaatsen pulserende lichten zichtbaar was terwijl een heli door de dsuisternis een zwarte vlek met groene en rode pulserende navigatielichten zou zijn. Ook de snelheid van het object was groter dan bij een helicopter op die afstand. De beweging was zoals gezegd niet helemaal lineair maar schommelde wat in snelheid en hoogte

Onze bevindingen

De beschrijving van het uiterlijk (oranje/rode bolvormige massa met op verschillende plaatsen pulserende lichten) en van de manier van bewegen (niet helemaal lineair, schommelde wat in snelheid en hoogte) doen vermoeden dat er een vrij laagvliegende vuurballon werd waargenomen op niet al te grote afstand. Het is bekend dat grootte en afstand van een onbekend object eigenlijk niet goed zijn te schatten omdat een referentie ontbreekt. Volgens weerstation IVLAAMSG53 (Londerzeel) was er op die avond wind uit zuidelijke richtingen met snelheid 6.4 km/u aan de grond en vlogen tot 14 km/u. Dit is niet in strijd met de opgegeven bewegingsrichting, waarbij het aannemelijk is dat het object schuin op de getuige toekwam.

Evaluatie: waarschijnlijk vuurballon

WAARNEMINGSCOÖRDINATEN

Datum: 26/06/2013

Plaats: Beringen

Tijdstip: "0u20"

Duur: "1 - 2 minuten"

Bijzonderste kenmerken: "driehoekvormig object dat juist boven de huizen bleef zweven"

RICHTING EN HOOGTE

Richting begin: WZW

Hoogte begin : 10° - 30°

Richting einde: ZW

Hoogte einde : 10° - 30°

BESCHRIJVING

Op 26/06/2013 om 00:20u zagen ik en een vriend voor een 2-tal minuten een groot driehoek-vormig object dat ongeveer juist boven de huizen bleef zweven. Het object maakte een zwaar zoemend geluid en bewoog langzaam van WZW naar ZW en verdween uiteindelijk achter een huis. Het object had verschillende lichten en vloog te langzaam en te laag voor een vliegtuig. We waren maar een paar seconden te laat voor een foto te maken.

Onze bevindingen

Mogelijk werd hier een met LEDs uitgeruste multirotor waargenomen. De beschrijving van het

verschijnsel (“verschillende lichtjes”) en het geluid (“een zwaar zoemend geluid”) wijzen in die richting. Enkel de omschrijving van de grootte (“een groot driehoek-vormig object”) is moeilijk verzoenbaar met deze verklaring, maar waarnemers hebben wel vaker moeite met het ‘s nachts schatten van afmetingen en afstanden. Er werden bijkomende vragen naar de getuigen gezonden, maar hier kwam nooit een reactie op.

Evaluatie: te weinig gegevens, mogelijk multirotor

WAARNEMINGSCOÖRDINATEN

Datum: 27/06/2013

Plaats: Aarlen

Tijdstip: “23u45”

Duur: “paar minuten”

Bijzonderste kenmerken: "2 oranje bollen"

RICHTING EN HOOGTE

Richting begin: ZW

Hoogte begin : 5° - 10°

Richting einde: ZO

Hoogte einde : 5° - 10°

BESCHRIJVING

Rond 27-06-2013 om ongeveer 23:45 zag ik 2 oranje bollen over Arlon “hooveren” die vanuit ZW kwamen. Na ongeveer een halve minuut kwam er een 3de. Een van de bollen ging daarna richting zuiden en de andere 2 richting ZO. Na een paar minuten zijn de bollen uit mijn gezichtsveld verdwenen omdat ze achter bomen vlogen en heb ze daarna niet meer gezien.

Onze bevindingen

De beschrijving doet in elk opzicht denken aan de lancering van drie vuurballonnen.

Volgens de gegevens van het weerstation IRGIONWA34 te Athus (15 km ten zuiden van Aarlen) was het op het tijdstip van de waarneming windstil aan de grond. Ideale omstandigheden voor het oplaten van deze ballonnen.

Evaluatie: vuurballonnen

WAARNEMINGSCOÖRDINATEN

Datum: 29/06/2013

Plaats: Muizen

Tijdstip: "22u50"

Duur: "15 minuten"

Bijzonderste kenmerken: 2 getuigen zien een vreemd lichtpunt

RICHTING EN HOOGTE

Richting begin: W

Hoogte begin : 30° - 50°

Richting einde: W

Hoogte einde : 5° - 10°

BESCHRIJVING

Ik heb het object waargenomen op zaterdag 29 juni 2013 vanuit mijn tuin in Muizen. De zon was net onder maar het schemerde nog. In de lucht zagen wij (ik en een vriendin) een lichtpunt (zoals een ster) aan de hemel. Het vreemde was echter dat dit puntje langzaam daalde (dus zeker geen vallende ster), en het dus voor ons een onverklaarbaar fenomeen betrof. Na ongeveer een kwartier (sinds de eerste opmerking, kan er dus al langer geweest zijn), was dit puntje achter de bomen verdwenen.

Onze bevindingen

De beschrijving als een geel lichtpuntje dat gedurende langere tijd in westelijke richting zichtbaar was wijst in de richting van de planeet Venus. Deze bevond zich die avond in NW richting om 22u38 op 6.5 graden boven de horizon en was om 22u50 reeds gedaald tot 5 graden, d.w.z over een afstand van drie maandiameters. Het is niet ongevoel dat de hoogte overschat wordt.

Evaluatie: Venus

WAARNEMINGSCOÖRDINATEN

Datum: 29/06/2013

Plaats: Groningen (Nederland)

Tijdstip: "23u40"

Duur: "5 seconden"

Bijzonderste kenmerken: "een oranje lichtverschijnsel"

RICHTING EN HOOGTE

Richting begin: Z

Hoogte begin : 75° - 90°

Richting einde: N

Hoogte einde : 10° - 30°

BESCHRIJVING

Droog helder weer, er waren ook sterren te zien, maar die stonden veel hoger. Het vloog veel sneller dan een vliegtuig of straaljager en ook zonder enig geluid. Het leek aan de onderkant op een ster en hij lichtte fel oranje op.

Onze bevindingen

Vermoedelijk werd een vuurballon gezien. Deze melding werd doorgezonden naar UFO-Werkgroep Nederland. Zij zullen de melding verder onderzoeken en ons van hun conclusies op de hoogte brengen.

WAARNEMINGSCOÖRDINATEN

Datum: 29/06/2013

Plaats: Diksmuide

Tijdstip: "20u30"

Duur: "1 minuut"

Bijzonderste kenmerken: "een zwart hoekig vliegtuig"

RICHTING EN HOOGTE

Richting begin: Z

Hoogte begin : 75° - 90°

Richting einde: N

Hoogte einde : 5° - 10°

BESCHRIJVING

*bij helder hemel op een mooie zonnige avond zag ik een zwart hoekig 'vliegtuig' zeer snel overvliegen , geen lawaai , grote van jet vlieger , hoekig van vorm zonder veel vleugelbreedte , bijna driehoekig , precies met een niveau er onder achteraan , met een punt vooraan, keek toevallig recht omhoog en vertelde aan mijn vriendin onmiddellijk , 'kijk' een ufo , ik dacht aan een satelliet , vanwege de snelheid , zat zeer hoog , vloog recht boven ons en leek altijd maar sneller te verdwijnen aan de horizon , ik vertel dit nu nadat ik hoorde dat er een vreemd toestel was geland gisteren op de basis van koksijde , je mag altijd bellen op xxxxxxxxxxxx
29/06/2013 rond 20 u 30, vloog van zuid naar noord , of toch ongeveer*

Onze bevindingen

Het voorwerp dat werd waargenomen is waarschijnlijk de "Verhees Delta", een experimenteel privé-

vliegtuigje, ongeveer 4,5 m breed, gebouwd en gevlogen door ingenieur Bart VERHEES (meer op <http://www.verheesengineering.com/gb/delta.html>).

De Verhees Delta zorgt regelmatig voor UFO-meldingen (zie ook vorige edities van het jaarverslag en in het bijzonder het rapport van Werner POETS over de waarneming te Beerzel op 5 april 2009 (te vinden als PDF-document op <http://www.ufomeldpunt.be/rapporten/Onderzoek-Beerzel5april2009.pdf>).

Evaluatie: mogelijk Verhees Delta

WAARNEMINGSCOÖRDINATEN

Datum: 29/06/2013

Plaats: Gent

Tijdstip: “tussen 0u45 en 1u15”

Duur: “10 - 20 seconden”

Bijzonderste kenmerken: iemand ziet een onbekend lichtverschijnsel

RICHTING EN HOOGTE

Richting begin: N

Hoogte begin : 50° - 75°

Richting einde: O

Hoogte einde : 50° - 75°

BESCHRIJVING

Ik was alleen en stond uit het raam te kijken, plots zag ik in de hemel een licht bewegen. Ik kon niet goed verklaren wat het was door de manier van bewegen. eerst ging het dezelfde richting uit, toen ging het met een scherpe hoek de andere kant op om vervolgens nogmaals met een scherpe hoek te verdwijnen in de wolken. De snelheid was in het begin normaal, alleen op het einde maakte het een snelle beweging in de wolken. Het leek op het eerste zicht op een ster maar daarvoor was het te geel. Het fenomeen duurde een 20 tal seconden.

Onze bevindingen

De verstrekte gegevens bieden weinig houwwast. Mogelijk werd een vuurballon waargenomen. Volgens het Stadsweerstation van Gent stond er een zwakke wind die aan de grond afwisselend uit het noordwesten en het zuidwesten blies. Een door de wind meegevoerd object zou zich dus effectief van N naar O hebben verplaatst. De scherpe hoeken en versnelde bewegingen kunnen het gevolg zijn geweest van het variabele karakter van deze windstromen. Freemeteo.com registreerde voor het tijdstip van de waarneming over heel Vlaanderen lichte regen met lage bewolking rond de 100-150 m. Een vuurballon kan die hoogte makkelijk bereiken.

Evaluatie: te weinig gegevens, mogelijk vuurballon

WAARNEMINGSCOÖRDINATEN

Datum: 29/06/2013

Plaats: Merksem

Tijdstip: “22u20”

Duur: onbekend

Bijzonderste kenmerken: foto van 4 trechtervormige lichtverschijnselen

*heb deze foto gisteren avond genomen
weet niet goed wat dat is in de lucht*

beste frederick

*sorry dat ik zo laat antwoord maar er was iets met mijn mail adres
de foto is genomen in antwerpen merksem
in de campiniastraat op mijn dak
op 29-06-2013 om 22:20 uur
en op dat moment zag ik niets in de lucht
mvg
V.M.*



Fig 76: Originele opname.




Fig 77: Bewerkte opname waarbij de reflecties te zien zijn die gespiegeld werden ten opzichte van het middelpunt (M).

Onze bevindingen

De posities van de paraplu-achtige lichtvlekken in de lucht zijn ten opzichte van het middelpunt van de foto gespiegeld met betrekking tot die van de vier lantaarnpalen op de grond. Dit wijst vrijwel zeker in de richting van reflecties in het camera-systeem. Ook zegt de getuige ten tijde van het nemen van de foto niets in de lucht te hebben gezien, hetgeen dit bevestigt.

Evaluatie: camerareflecties

WAARNEMINGSCOÖRDINATEN

Datum: 01/07/2013

Plaats: Oldeboorn (Nederland)

Tijdstip: "23u24"

Duur: "4 minuten"

Bijzonderste kenmerken: "een lichtgevende ronde bal"

RICHTING EN HOOGTE

Richting begin: N

Hoogte begin : 30° - 50°

Richting einde: N

Hoogte einde : 50° - 75°

BESCHRIJVING

"1 juli Aldeboarn Jikke Benedictusstrjitte ,helder weer.begin waarneming 23:24 en eind waarneming 23:28 ,lichte ronde bal, wegdraaiend met lichtbeweging, ging niet snel, traject :dat object ging van ons af ,mijn man F. en mijn schoonmoeder J.



Fig 78: Foto van de "lichte ronde bal" (klein sikkelvormig licht bovenaan in het midden). Het grote felle licht centraal in beeld is een straatlamp.

Onze bevindingen

Deze melding werd doorgezonden naar UFO-Werkgroep Nederland. Zij zullen de melding verder onderzoeken en ons van hun conclusies op de hoogte brengen.

WAARNEMINGSCOÖRDINATEN

Datum: 02/07/2013

Plaats: Zevergem

Tijdstip: “23u45”

Duur: “10 minuten”

Bijzonderste kenmerken: foto van een onbekend lichtverschijnsel

RICHTING EN HOOGTE

Richting begin: Z

Hoogte begin : 75° - 90°

Richting einde: Z

Hoogte einde : 75° - 90°

BESCHRIJVING

23u45 beslis ik om samen met mijn vrouw in de tuin een oogje te gaan werpen nadat we een raar geluid hebben gehoord. Gaandeweg zagen wij lichtpuntjes in een rechte lijn overvliegen (leek op satellieten of ISS). Toch met een raar gevoel omdat het er 3 kort op één waren die overkwamen besloten we om foto's te nemen. Plots dook er iets op dat we niet met het blote oog konden zien. Het voorwerp verscheen boven onze tuin (eigenlijk loodrecht achter ons). Op de foto zie je nog net de schouw van mijn burens en geeft daarom min of meer een soort houvast van hoe dicht het voorwerp zich bevind. Het is een complex lichtschip (als we het zo kunnen omschrijven) dat blijkt te roteren met externe armen). Getuige zijn mijzelf en mijn vrouw.



Fig 79: Foto die de getuige naar het Belgisch UFO-meldpunt stuurde.

Onze bevindingen

Het kort na elkaar passeren van lichtpuntjes kan wijzen op een serie vuurballonnen. Echter, er zijn te weinig gegevens (richting, snelheid, kleur) om de aard van deze objecten te duiden en om na te gaan of ze door de wind werden voortgedreven. Het “luchtschip” op de foto is door de getuigen naar eigen zeggen niet met het blote oog gezien. Het beeld is echter moeilijk als fotografisch effect uit te leggen (zoals een insect of pluisje dat vlakbij de lens in het flitslicht opduikt). Het is niet uit te sluiten dat we hier met een trucage te maken hebben, ofwel dat er toch een zichtbaar object op grotere hoogte is gefotografeerd. Dan valt te denken aan een met LED-verlichting uitgeruste boomerang of radiografisch bestuurd multikopter.




Fig 80: Een met led-lampjes uitgeruste 'high-tech' boomerang.

Evaluatie: mogelijk trucage of grap

WAARNEMINGSCOÖRDINATEN

Datum: 06/07/2013

Plaats: Neerpelt

Tijdstip: “2u in de namiddag”

Duur: “15 seconden”

Bijzonderste kenmerken: "een driehoekig ding met afgeronde/afgesneden punten"

RICHTING EN HOOGTE

Richting begin: van dichtbij waargenomen

Hoogte begin : 75° - 90°

Richting einde: NO

Hoogte einde : 5° - 10°

BESCHRIJVING

ik fietste gisteren in neerpelt door de perenboomstraat rond 14u dus op klaarlichte dag en hoorde ineens een propellervoertuig of een geluid dat me eraan deed denken, is niet onmiddellijk vreemd want er komen vaker deltavliegtuigjes ofzo over maar aangezien mijn fascinatie voor vliegtuigen en de kucht in het algemeen keek ik toch omhoog en tot mijn grote verbazing kijk ik recht naar een driehoekig ding met afgeronde/afgesneden punten ik dacht onmiddellijk aan een soort UAV of drone aangezien ik dichtbij de luchtmachtbasis van kleine brogel woon en heb de volledige fly by bekeken en had de indruk dat het niet heel hoog vloog en ongeveer een spanwijdte had van ruw geschat 2meter ik ben natuurlijk ruimdenkend maar niet te naïef om te vergeten dat het net zo goed een kerel met een RC vliegtuigje was maar het vloog in een rechte lijn de horizon af tot het verdween achter een rij huizen en ik er onmiddellijk achteraan ging maar tevergeefs met een fiets :P dus ben ik thuis onmiddellijk beginnen opzoeken en ik vind genoeg over drones en UAV's maar geen een heeft de vorm die ik gezien heb en vond het vrij verdacht dus dacht ik , ik meld het even misschien hebben jullie er meer verstand van als ik... alvast bedankt en vriendelijke groeten N.J.

Onze bevindingen

De beschrijving die de getuige geeft (driehoekig object met afgeronde hoeken dat een propellergeluid voortbrengt), wijst onmiskenbaar in de richting van de Verhees Delta. Geen onbemand voertuig, maar een 4,5 m breed deltavormig eenmansvliegtuigje, gebouwd en gevlogen door ingenieur Bart VERHEES (meer details vindt u op <http://www.verheesengineering.com/gb/delta.html>).

De Verhees Delta veroorzaakt regelmatig verwarring (zie ook vorige edities van het jaarverslag en het rapport van Werner POETS op <http://www.ufomeldpunt.be/rapporten/Onderzoek-Beerzel5april2009.pdf>). Ook in juni zorgde het toestel voor UFO-meldingen, namelijk in Zutendaal, Sint-Job-in't-Goor en Lichtaart. Thuisbasis van de delta is het vliegveld Sanicole in Hechtel. De vluchten vinden meestal in het weekend plaats.

Evaluatie: Verhees Delta

WAARNEMINGSCOÖRDINATEN

Datum: 07/07/2013

Plaats: Vosselaar

Tijdstip: “ongeveer 18u30”

Duur: “30 seconden”

Bijzonderste kenmerken: enkele getuigen zien 2 zilveren bollen

RICHTING EN HOOGTE

Richting begin: NO

Hoogte begin : 50° - 75°

Richting einde: ZW

Hoogte einde : 50° - 75°

BESCHRIJVING

Deze avond hadden wij een familiefeest bij mijn oma en door het goede weer zaten we met zen allen buiten.

Ik weet niet het exacte uur, maar ik denk dat rond 18u30 mijn broer opmerkte dat er twee zilveren bollen door de lucht vlogen vlak onder een lijnvliegtuig.

Er was een lijnvliegtuig van NO naar ZW aan het vliegen op een grote hoogte en een centimeter daaronder (vanuit ons perspectief) waren twee zilveren bollen elk afzonderlijk aan het vliegen. Vanuit ons perspectief waren deze bollen een mm groot en soms vlogen ze iets dichterbij elkaar en dan gingen ze weer iets verder van elkaar weg (vanuit ons perspectief vlogen ze maximum een centimeter van elkaar weg en deze twee bollen vlogen maximum een halve cm onder het vliegtuig.

We vonden het allemaal raar dat deze twee bollen het lijnvliegtuig bleven volgen, wat wil zeggen dat ze dezelfde snelheid hadden als het vliegtuig.

Tweede melding ontvangen op 08-07-2013 om 18u15

RICHTING EN HOOGTE

Richting begin: N

Hoogte begin : 75° - 90°

Richting einde: Z

Hoogte einde : 75° - 90°

BESCHRIJVING

Het is zondagavond 7 juli 2013 rond 18u15, op een jaarlijks familiefeestje in de Kerkstraat in Vosselaar. Het is een prachtige zomeravond met open, blauwe hemel. Ik zit met 6 familieleden buiten, net gedaan met eten. Ik was naar het condensatiespoor van een lijnvliegtuig aan het kijken, toen ik plots vlakbij, achter het vliegtuig twee metalen, bolvormige objecten zie die de richting van het vliegtuig leken te volgen op dezelfde hoogte. Onmiddellijk vertel ik het aan de rest van de familie en probeer hen uit te leggen naar waar ze moesten kijken in de lucht, 3 anderen merken ze nu ook op. Het vliegpatroon van de bollen was raar. Het vliegtuig vloog rechtdoor van noord naar zuid en aan constante snelheid, de bollen leken ten opzichte van elkaar en het vliegtuig sneller en trager te vliegen, dan weer links, dan weer rechts. We verloren dan het zicht op het vliegtuig en de bollen door de fel belichte hemel in zuidelijke richting. Ze maakten geen geluid, maar ook het vliegtuig was niet hoorbaar. De weerkaatsing van de zon op het vliegtuig en de bollen was het enige waargenomen lichteffect. De snelheid was gelijk aan het lijnvliegtuig.

Onze bevindingen

Het vliegtuig dat de getuigen waarnamen is hoogstwaarschijnlijk een tweemotorige Boeing 737-700 van Transavia geweest, die volgens de Planefinder website omstreeks 18u28 op 5-6 km ten oosten van Vosselaar op een hoogte van 6.5 km van NO naar ZW passeerde (vlucht TRA6787 van Eindhoven naar Barcelona). Zowel de romp als de twee zeer geprononceerde motorgondels van zo'n toestel zijn hoogglanzend wit geschilderd. De zon stond op het moment van de waarneming pal west op een

hoogte van 30 graden boven de horizon en moet het toestel fel belicht hebben. Het teruggekaatste licht van de beide motogondels zou de illusie van twee meevliegende bollen veroorzaakt kunnen hebben, die evenwel in de tijd begrensd moet zijn geweest omdat de hoek ten opzichte van de zon geleidelijk veranderde. Dit strookt met het dynamische karakter van het verschijnsel en de vrij korte de duur van de waarneming (30 seconden). Hetzelfde geldt voor de winglets aan de uiteinden van de vleugels, die ook de schijn van twee meevliegende zilveren objecten kunnen hebben veroorzaakt.

Evaluatie: zonlichtreflectie op vliegtuigonderdelen (motorgondels of winglets)

WAARNEMINGSCOÖRDINATEN

Datum: 07/07/2013

Plaats: Werchter

Tijdstip: “12u”

Duur: “2/3 minuten”

Bijzonderste kenmerken: "een soort zwarte driehoek"

RICHTING EN HOOGTE

Richting begin: van dichtbij waargenomen

Hoogte begin : 50° - 75°

Richting einde: NO

Hoogte einde : 75° - 90°

BESCHRIJVING

Een soort driehoek trapezium, het zwarte object was duidelijk zichtbaar op een zwarte hemelnacht zonder wolken. Het object had cirkelvormige lichten aan de onderkant, geen helder wit licht maar een zeer donker, soort fluorescerende witte kleur. Het object leek in elkaar te zakken en van vorm te veranderen in een onnatuurlijke beweging. Het was tijdens Rock Werchter, maar het konden geen lichten of lasers zijn geweest omdat er geen wolken aan de hemel waren. Object is door 4 verschillende personen gezien, het bewoog over de camping tegen de snelheid van een satelliet, verdween in de verte.

Onze bevindingen

De beschrijving van het “object” en van de manier waarop het vervormde en bewoog wijst in de richting van het waarnemen van een formatie vogels (eenden of ganzen die gewoonlijk in een V-achtig patroon vliegen). Bij nacht kan het licht vanaf de grond weerkaatst worden door de lichtgekleurde onderzijden van deze dieren. Aangezien dit zich afspeelde nabij het rockfestival te Werchter is er vermoedelijk voldoende licht vanaf de grond geweest om dit verschijnsel te veroorzaken. Een andere aannemelijke verklaring is dat het om enkele heliumballonnen ging die korte tijd beschenen werden door festivalspots. Een formatie ballonnen die door een zwakke wind zachtjes heen en weer bewegen,

zouden inderdaad de indruk kunnen wekken van een groter object dat onnatuurlijk in elkaar lijkt te zakken en van vorm verandert (zowel in Wilsele als in Keerbergen was het rond middernacht windstil aan de grond).

Evaluatie: waarschijnlijk formatie vogels of heliumbalonnen

WAARNEMINGSCOÖRDINATEN

Datum: 09/07/2013

Plaats: Ieper

Tijdstip: “2u”

Duur: “1 minuut”

Bijzonderste kenmerken: "een driehoekig object met witte lichten"

RICHTING EN HOOGTE

Richting begin: van dichtbij waargenomen

Hoogte begin : 5° - 10°

Richting einde: NNW

Hoogte einde : 5° - 10°

BESCHRIJVING

Ik ging op 9 juli 2013 kort voor 2.00 u een sigaret gaan roken naar buiten, de hemel was helder en ik woon in Ieper.

Ik hoorde een zeer irritant en zoemend geluid en keek naar boven, daar zag ik een driehoekig object. Het object had verschillende witte lichten. Sommige knipperden, andere niet. Toen ik dit wilde filmen kon ik niets te zien krijgen op het scherm, ook geen lichten, wat ik van vliegtuigen wel te zien krijg terwijl die veel hoger vliegen. Na een kleine minuut verdween het object uit mijn gezichtsveld. Ook vloog het object in een rechte lijn richting noordwest (NNW).

Ik weet niet zeker of dit een ufo is, gezien ik niet meteen in dit soort dingen geloof. Ik hoop dat u een verklaring zouden kunnen hebben voor wat ik gezien heb.

Alvast bedankt voor uw tijd.

Onze bevindingen

De beschrijving van een object dat “een zeer irritant en zoemend geluid” maakt en uitgerust is met verschillende witte lichten waarvan sommige knipperen kan wijzen op een waarneming van een radiografisch bestuurd, elektrisch aangedreven model heli/multikopter. Deze toestellen worden vaak voorzien van led-verlichting en zorgen regelmatig voor UFO-meldingen.

Evaluatie: vermoedelijk led-verlichte model heli- of multikopter

WAARNEMINGSCOÖRDINATEN

Datum: 15/07/2013

Plaats: Dilbeek

Tijdstip: “23u30”

Duur: “een kwartier naar gekeken en het bleef”

Bijzonderste kenmerken: "een rond/ovaal-vormig voorwerp met meerdere witte en een paar rode flikkerlichten"

RICHTING EN HOOGTE

Richting begin: Z

Hoogte begin : 10° - 30°

Richting einde: Z

Hoogte einde : 10° - 30°

BESCHRIJVING

Rond/ovaal-vormig voorwerp, meerdere witte en een paar rode 'flikker'lichten, lichtjes op een neergaand, voorts onbeweeglijk. Hebben er met 2 personen een kwartier naar gekeken en vervolgens met een verrekijker. Geen traject afgelegd. Waarneming toevallig rond 23u30.

Onze bevindingen

De lange tijdsduur (“een kwartier naar gekeken en bleef”) en het onbeweeglijk stilhangen van het lichtverschijnsel doet vermoeden dat een astronomisch verschijnsel werd waargenomen.

Op het moment van de waarneming was de heldere ster Antares (helderheid 1,05) te zien in zuidelijke richting onder een hoogtehoek van 11°50’.

Evaluatie: mogelijk Antares

WAARNEMINGSCOÖRDINATEN

Datum: 21/07/2013

Plaats: Boom

Tijdstip: “13u11”

Duur: “5 seconden”

Bijzonderste kenmerken: "een blinkend bolvormig voorwerp"

RICHTING EN HOOGTE

Richting begin: NO

Hoogte begin : 5° - 10°

*Richting einde: ZW
Hoogte einde : 5° - 10°*

BESCHRIJVING

Op 21 juli omstreeks 13u11 te Boom neem ik een blinkend, bolvormig voorwerp waar dat zeer snel en zonder geluid door het luchtruim 'zweeft'. Een tiental dezelfde voorwerpen komen een paar minuten na elkaar laag in de lucht voorbij gevlogen. Op grotere hoogte zijn een paar witte puntjes waarneembaar die zich snel door de lucht bewegen. De voorwerpen bewogen zich te snel om er foto's of filmpjes er van te kunnen maken.

Onze bevindingen

De beschrijving wijst in de richting van een zwerm ballonnen, mogelijk van hoogglanzend kunststof vervaardigd (bijv. mylar) gezien het blinkende voorkomen. De wind aan de grond van zo'n 5 km/u was uit oostelijke richting (weerstation IANTWERP1), hetgeen kan stroken met de opgegeven bewegingsrichting van NO naar ZW. Het warme weer kan voor plaatselijk zeer turbulente luchtstromingen gezorgd hebben, wat de schijnbaar hoge snelheid kan verklaren. Het is niet uit te sluiten dat ter gelegenheid van de nationale feestdag op diverse plaatsen gas-gevulde ballonnen zijn opgelaten.

Evaluatie: waarschijnlijk (mylar) ballonnen

WAARNEMINGSCOÖRDINATEN

Datum: 22/07/2013
Plaats: Diepenbeek
Tijdstip: "omstreeks 23u15"
Duur: "enkele minuten"

Bijzonderste kenmerken: "enkele sterachtige objecten"

RICHTING EN HOOGTE

*Richting begin: ZW
Hoogte begin : 30° - 50°*

*Richting einde: NW
Hoogte einde : 30° - 50°*

BESCHRIJVING

Maandag 22 juli 2013 omstreeks 23u15 zagen mijn vrouw en ik op meerdere plaatsen enkele sterachtige objecten ontstaan, die eerst met een heel heldere schijn ontstonden, 2 a 3 seconden leken stil te staan, en zich langzaam begonnen voort te bewegen als een iets minder helder object. De maximum snelheid was te vergelijken met die van satellieten.

Twee van deze objecten ontstonden op het zelfde punt aan de hemel (ongeveer 30 sec ertussen), en vertrokken dezelfde richting uit, maar uiteindelijk boog de 2e af naar hogeraan de hemel, de andere

bleef doorgaan richting N. Tijdens die bocht ontstond een andere vlakbij nog een nieuwe die vertrok in tegengestelde richting dan de 2 andere.

De waarneming vond plaats tussen ZW en NW, op ongeveer 40 a 60 graden, omgeving van Arcturus. Het duurde enkele minuten in totaal en zagen 3 of 4 van deze objecten. Helaas kwamen er iets later langzaam wolken het zicht bellemeren.

Onze bevindingen

De getuige bezorgde ons een gedetailleerde beschrijving van de waarneming. Blijkbaar is de waarnemer goed vertrouwd met wat zich aan de hemel afspeelt.

De beschrijving van de waargenomen verschijnselen (“ster-achtige objecten”) en de snelheid (“snelheid was te vergelijken met die van satellieten”) doet denken aan satellieten. Het verschijnen en verdwijnen (het in en uit de aardschaduw treden) is een typisch kenmerk van kunstmanen. Er konden echter geen satellieten gevonden worden die op dat moment zichtbaar waren.

Een andere mogelijkheid is dat de getuige enkele lichtkogels zag die pas op grote hoogte ontbrandden en een tijdje bleven schijnen om daarna uit te doven.

Evaluatie: niet geïdentificeerd, mogelijk satellieten / lichtkogels

WAARNEMINGSCOÖRDINATEN

Datum: 23/07/2013

Plaats: Ternat

Tijdstip: “rond 23u30”

Duur: “3 seconden”

Bijzonderste kenmerken: iemand zag een wit licht naar beneden vallen

RICHTING EN HOOGTE

Richting begin: NO

Hoogte begin : 10° - 30°

Richting einde: NNO

Hoogte einde : 0° - 5°

BESCHRIJVING

ik reed op de nieuwbaan in ternat in oostelijke richting (bijna aan kruispunt met de bosstraat. schuin links voor mij zag ik een wit licht (van het formaat van een wit licht van een vliegtuig) naar beneden vliegen om daarna achter de bomen te verdwijnen. Net of een vliegtuig een duikvlucht neemt onder een hoek van 45°. Een vliegtuig was het niet want het ging veel te snel (wel 10x zo snel als een vliegtuig kan. Ook merkwaardig was dat het in rechte lijn naar beneden ging onder 45°, helemaal niet in een boog.

Onze bevindingen

De korte waarnemingsduur laat vermoeden dat de getuige een stuk ruimtesteen (meteoor) of een restant van een in onbruik geraakte satelliet in de atmosfeer zag opbranden. Dit lijkt te worden bevestigd door een aantal getuigenissen dat het UFO Meldpunt Nederland voor diezelfde avond ontving (zie <http://www.ufomeldpunt.nl/melding/2632-meteoriet-van-w-naar-o-helder-geel-vonkend-gezien-vanuit-n/uit>). Deze Nederlandse waarnemingen concentreren zich rond het noordoosten van het land, m.a.w. in de richting waarin de getuige het witte licht opmerkte. Net zoals bij de waarneming uit Ternat is er bij de meest zuidelijke waarneming (Staphorst, Overijssel) sprake van een lichtbol met een witte kern die een oostelijke koers volgt.

Evaluatie: vermoedelijk meteoor

WAARNEMINGSCOÖRDINATEN

Datum: 25/07/2013

Plaats: Bierbeek

Tijdstip: "23u05"

Duur: "5 minuten"

Bijzonderste kenmerken: "een voorwerp als een zwakke ster"

RICHTING EN HOOGTE

Richting begin: ONO

Hoogte begin : 50° - 75°

Richting einde: WNW

Hoogte einde : 50° - 75°

BESCHRIJVING

een voorwerp als een zwakke ster bewoog aan de snelheid van een lijnvliegtuig van ONO naar WNW in een rechte lijn, zonder te stoppen. op een bepaald moment was een zeer heldere lichtflits (wit), dan opnieuw zwak licht, na een minuut opnieuw lichtflits (veel minder fel dan eerste keer), dan weer zeer zwak licht tot het voorwerp achter een dunne wolk verdween. weer : licht bewolkt op bepaalde plaatsen, heldere stukken hemel met zichtbare sterren. Steeds wit licht, geen kleurvariaties, snelheid constant, geen andere getuigen.

Onze bevindingen

De beschrijving van het object, en van de manier waarop het bewoog, wijst in de richting van een satelliet waarbij spiegelende onderdelen (zoals antennes, zonnepanelen), door een kantelende of roterende beweging onder een bepaalde hoek met de zon komen en tijdelijk het zonlicht veel feller gaan weerkaatsen. Een goede kandidaat betreft de Iridium 64 satelliet. Deze bewoog volgens de Heavens-above website op 25 juli 2013 van noordelijke naar zuidelijke richting en vertoonde om 23u06 in NO richting (azimut 47 graden) een kortstondige toename in helderheid (tot waarde -8,

hetgeen bijzonder opvallend moet zijn geweest) op 43 graden boven de horizon. Het is bekend dat voor satellieten kompasrichtingen richtingen en hoogtes boven de horizon moeilijk nauwkeurig te schatten zijn.

Evaluatie: vermoedelijk Iridium 64 flare

WAARNEMINGSCOÖRDINATEN

Datum: 25/07/2013

Plaats: Landen

Tijdstip: "23u15"

Duur: "ongeveer 30 seconden"

Bijzonderste kenmerken: "een object ter grootte van een gewone ster"

RICHTING EN HOOGTE

Richting begin: ZO

Hoogte begin : 50° - 75°

Richting einde: NNW

Hoogte einde : 30° - 50°

BESCHRIJVING

Omstreeks 23:15 zag ik zoals bijna alle avonden naar de heldere sterrenhemel. Ik bekeek een paar sterren en plots zag ik een object ter grootte van een gewone ster overvliegen. Naar schatting 20 km hoog of misschien nog hoger. Wat mij opviel was dat het licht constant was en niet flikkerde. Maar wel zo helder als een gewone ster. De snelheid was bijlange niet groot genoeg om een vallende ster te zijn. Naar mijn schatting, gezien de geschatte hoogte, was het rond mach 3. Hoewel je niks hoorde en het was muisstil op straat. Het had wel een constante snelheid. Bevond het object zich in ons luchtruim of kan men bij zo helder weer een satelliet zien overvliegen? Zo ja, waarom dan opmerkelijk alleen vandaag? Kan het een testvlucht geweest zijn van een Jet op maximale hoogte? Normaal doen ze dat alleen overdag.

Onze bevindingen

Deze melding bevat alle elementen om van een satelliet te kunnen spreken. Zowel het uiterlijk van het waargenomen verschijnsel als het gedrag stemmen met deze verklaring overeen. Nazicht op de site "Heavens Above" leverde echter geen bevestiging dat er op het moment van de waarneming boven Landen een satelliet zichtbaar was. Maar dit sluit echter een spionage-satelliet niet uit welke niet op deze site vermeld staan.

Evaluatie: te weinig gegevens, mogelijk satelliet

WAARNEMINGSCOÖRDINATEN

Datum: 25/07/2013

Plaats: Herselt

Tijdstip: “rond half elf ‘s avonds”

Duur: “tweetal uur”

Bijzonderste kenmerken: "een sterachtig licht"

RICHTING EN HOOGTE

Richting begin: OZO

Hoogte begin : 50° - 75°

Richting einde: NW

Hoogte einde : 50° - 75°

BESCHRIJVING

25/7/2013 Ik lag thuis bij mijn ouders in de strandstoel omstreeks 22.30 toen ik voor het eerst een sterachtig licht zag dat zich traag voortbewoog het vloog veel hoger dan de vliegers die ik zag het kwam van zuidoostelijke richting en vloog naar noordwestelijke richting waarna het dan hoger leek te gaan en verdween het volgende halfuur heb ik er zo een stuk of 3 gezien ik en mijn vader dachten eerst dat het satellieten waren, maar toen omstr. 23.30 in één keer in tot. andere richting van no naar zw ik ze in groep van 4, 5 en 6 zag overkomen leek het ons wel zeer raar het leek wel een invasie. Om 00.15 reden we verder bij mijn ouders en was het fenomeen nog steeds te zien.

Onze bevindingen

De vier stervormige witte lichten die zich op een grote hoogte bevonden en traag voortbewogen, zijn vermoedelijk satellieten geweest. Het is niet ongewoon om in een tijdspanne van een half uur vier satellietpassages waar te nemen.

Wat de groep van 4 à 6 lichten betreft, worden door de melder te weinig details verstrekt. Mogelijke verklaringen zijn: vliegtuigen die zich klaarmaken voor een landing op Zaventem, vuurballonnen en speelgoedballonnen met LED-verlichting. Uit weergegevens van meetstations in Leuven en Kraainem blijkt dat die nacht windstil was. Bijgevolg kon niet worden achterhaald of de objecten zich al dan niet met de wind mee bewogen.

Evaluatie: vermoedelijk satellieten / vliegtuigen of ballonnen

WAARNEMINGSCOÖRDINATEN

Datum: 27/07/2013

Plaats: Goddewaersvelde (Frankrijk)

Tijdstip: “rond 21u30”

Duur: “20-tal seconden”

Bijzonderste kenmerken: foto van een lichtbal tijdens een onweer

RICHTING EN HOOGTE

Richting begin: N

Hoogte begin : 0° - 5°

Richting einde: N

Hoogte einde : 0° - 5°

BESCHRIJVING

Bij het volgen van het onweer op 27/07/2013 vanuit de Catsberg ben ik regelmatig gestopt om wat foto's te nemen. Tijdens 1 van die stopmomenten riep mijn vrouw van kijk daar nen lichtbal. Die bleef zo een 20tal seconden hangen en verdween toen, het onweerde dus van enig geluid over dit object kan ik moeilijk iets over zeggen. Indien interesse stuur ik je gerust de foto door.



Fig 81: Foto van de vreemde “lichtbal” die na 20 seconden plots verdween.

Onze bevindingen

Om een beter inzicht in het waargenomen verschijnsel te krijgen werden enkele vragen aan de getuige gesteld. Hierop kwam echter geen antwoord. De waarneming vond plaats in een bijzonder actieve onweerszone. Onder zulke omstandigheden kunnen soms bijzondere atmosferische verschijnselen optreden zoals bolvormige gasontladingen. Deze kunnen van enkele seconden tot minuten aanhouden om dan abrupt te verdwijnen. Het is niet uit te sluiten dat de gele vuurbal een dergelijk karakter had. Andere mogelijkheden zijn weerkaatsing van zonlicht op een bewegend of draaiend blinkend voorwerp, zoals een ballon of een vliegtuig. Met behulp van Google-Streetview kon de exacte plaats van de waarneming achterhaald worden, en daarmee de richting waarin het verschijnsel werd gezien. Het blijkt dat op zo'n 33 km precies in de richting van de vuurbal het industrieterrein van Duinkerke ligt met veel petrochemische bedrijvigheid. Het verschijnsel zou daarom ook te maken kunnen hebben gehad met affakkeling bij zo'n bedrijf.

Evaluatie: niet geïdentificeerd door te weinig informatie. Mogelijk atmosferisch verschijnsel, reflectie op glanzend object, of affakkeling bij een petrochemisch bedrijf in Duinkerke.

WAARNEMINGSCOÖRDINATEN

Datum: 27/07/2013

Plaats: Londerzeel

Tijdstip: "na 23u"

Duur: "5 minuten"

Bijzonderste kenmerken: "een snel bewegend licht"

RICHTING EN HOOGTE

Richting begin: ZZO

Hoogte begin : 50° - 75°

Richting einde: ZZO

Hoogte einde : 30° - 50°

BESCHRIJVING

Ging op 27 juli even na 23 uur naar buiten om een aankomend onweer te filmen.

Toen ik buiten kwam zag ik een zich snel bewegende licht tegenover mij zich vrij bewegend in hoofdzaak links naar rechts en uiteindelijk na een lichtflits schuin rechts omhoog vliegend. Tijdens de lichtflits zag ik ook een object ergens hoog aan de hemel

in een moment opname. Na de eerste waarneming ben ik gaan filmen en heb één en ander kunnen vastleggen. Op de plek waar ik hoog aan de hemel een object meende te zien zag ik tijdens het filmen een zeer helder licht wat even goed een ontlading kan zijn.

Ik zet vanavond alle video materiaal on-line op youtube. Het originele materiaal maar ook met Slowmotion waarbij alles exact te zien is.....Geen idee wat het is.....licht, energy een UFO? Graag ontvang ik reacties op de video. Die komt op het Youtube portaal ON5ABS op Youtube.

Onze bevindingen

De bewegende vlek is een reflectie van de straatlamp die zich het dichtst bij de camera bevindt. Wel maakt de vlek af en toe kleine bewegingen die niet synchroon lopen met de camerabewegingen. Ook merkwaardig is dat de reflectie gedurende de hele opname te veel naar links zit (dus dichterbij het centrum van het beeld dan de lamp). Waarschijnlijk is dit veroorzaakt door de complexiteit van het lenzensysteem. Ook mogelijk is dat er van zeer dichtbij doorheen een vensterruit werd gefilmd en dat de straatlamp niet in het lenzensysteem maar in de ruit reflecteerde. De maker van het filmpje sluit zelf een reflectie niet uit. We kunnen dus aannemen hij dit verschijnsel niet met het blote oog heeft waargenomen (misschien wel door de viewer van de camera).

Op 1'15 is evenwel een helwitte "lichtbol" te zien die even zichtbaar wordt (zie fig.82). De "bol" ontstaat in het verlengde van de bliksemontlading die eraan voorafging. Daardoor rijst de vraag of dit een zeldzame bolbliksem kan geweest zijn of eenvoudigweg een deel van de bliksemschicht die links duidelijk te zien is, maar waarvan rechts slechts een klein fragment doorheen het in die richting dichtere wolkendek priemt.

Er werden bijkomende vragen naar de getuige verzonden. Die mail werd echter geretourneerd met de mededeling dat het e-mailadres van de getuige niet meer bestond.



Fig 82: Een beeld uit de video waarop, omcirkeld door de maker ervan, bovenaan de bewegende vlek en onderaan de "witte bol".

Evaluatie: (camera)reflectie / (bol)bliksem

3. Publicaties

Dit is een overzicht van alle PDF-publicaties (met uitzondering van het jaarverslag) die tijdens het zesde werkingsjaar werden gepubliceerd. Deze publicaties kan u gratis downloaden op onze website, www.ufomeldpunt.be, op de pagina “publicaties”.

Er werden in dit werkingsjaar geen nieuwe publicaties toegevoegd aan de website.

4. Het meldpunt in de media

Televisie:

- 03/01/2013, VRT journaal (326 UFO-meldingen)
- 04/01/2013, RTBF, 15 minutes (326 UFO-meldingen)
- 19 tot 24/01/2013, Focus WTV, Alles Goed! (326 UFO-meldingen)
- 02/07/2013, VRT, 1000 zonnen (Wereld UFO-dag)

Radio:

- 01/08/2012, Radio 2 (5 jaar Belgisch UFO-meldpunt)
- 05/11/2012, MNM (minder UFO-meldingen)
- 19/01/2013, Radio Centraal (326 UFO-meldingen)
- 02/07/2013, Radio 2 (Wereld UFO-Dag)
- 05/07/2013, Club FM (Roswell-incident)

Geschreven pers:

KW
VRIJDAG 24 AUGUSTUS 2012

REGIO TIELT

9

Frederick Delaere uit Meulebeke coördineert online ufo-meldpunt

“Nemen elke melding serieus”

MEULEBEKE – Ufo's of vliegende schotels: de ene gelooft er rotsvast in, terwijl de andere met een grijns het bestaan ervan weglacht. Tot worden er jaarlijks honderden ongeïdentificeerde vliegende objecten waargenomen en die kunnen sinds 2007 op de website van Frederick Delaere gemeld worden. “We nemen elke melding serieus”, zegt hij. “En negentig procent kunnen we verklaren.”

DOOR PHILIPPE VERHAEST

Frederick Delaere (30) woont met zijn vrouw Cathy Peize en hun twee kinderen Bradley (8) en Quinten (4) in de Kapellestraat in Meulebeke. De werknemer van Sereboos Deforcheer uit Izegem is van Ingelismunster afkomstig, maar coördineert vanuit zijn bureau in Meulebeke de drukbezochte website ufomeldpunt.be. “Ik was 14 jaar oud toen mijn interesse in ufo's werd aangewakkerd”, vertelt hij. “Ik vergezelde mijn opa naar de bibliotheek van Tielst en daar kreeg ik een boek over ufo's in handen. Ik was meteen verkocht en contacteerde de auteur, om met gelijkgezinden over het onderwerp te kunnen praten.”

Zesden jaar later buikt zijn bureau uit van de boeken over ufo's en vliegende schotels en is hij de beheerder van het Belgische ufo-meldpunt. “Of ik ooit zelf een waarneming heb gedaan? In Ingelismunster zag ik samen met een vriend drie felte lichtspinnen aan de hemel. Bleek dat het om drie vliegnetten ging.” Daarmee zet Frederick zijn melding dat tegen van de tien meldingen makkelijk verklaard kunnen worden, meteen kracht bij.

Ufo-clubje
Als tiener richtte hij samen met enkele vrienden een eigen ufo-clubje op, dat zelfs een eigen tijdschriftje had en naar bijeenkomsten trok. “Ook toen al kreeg ik



meldingen binnen, maar het grote verhaal is pas in 2007 gestart”, vervolgt hij. “Er was in ons land echt nood aan een neutraal meldpunt voor vreemde luchtverschijnselen, vond ik. Daarom stampte ik, samen met enkele anderen, onze website uit de grond. Het eerste jaar was onze site nog een eenvoudige blog en kregen we net geen veertig meldingen binnen. Nu zijn dat er ongeveer tweehonderd per jaar, bijna dagelijks zit er een nieuwe melding in onze mailbox. Sinds 2007 hebben we al negenhonderd meldingen mogen onderzoeken.”

“Mijn droom is om ooit als ufoloog aan de slag te kunnen gaan”

“Er ja, we nemen elke melding serieus en onderzoeken die op een wetenschappelijke manier. Belangrijk voor ons is de datum, het exacte tijdstip en de vliegrichting. Aan de hand van die parameters kunnen we al heel veel verklaren.” Het grote doel van ufomeldpunt.be is niet het oomsottoobare bewijs leveren dat buitenaards leven bestaat, maar vreemde luchtverschijnselen een oederbouwde verklaring geven. “In negentig procent van de gevallen kunnen we een afdoend antwoord geven. Vaak gaat het om een veerwaalde weerballon, maar ook bepaalde natuurfenomenen kunnen aan de basis van de waarneming liggen. Maar tegelijk zijn er per jaar een tiental meldingen die we niet kunnen verklaren. Dan proberen we ook wel eens de wenkbrauwen, maar dat betekent niet dat we mensen aan buitenaardse activiteiten denken.”

Ontvoerd door aliens
Frederick kreeg zelfs al mensen over de vloer die beweren ontvoerd te zijn geweest door aliens. “Ik kreeg al verhalen te horen dat buitenaardse wezens hen kwamen ophalen in hun slaapkamer”, zegt hij. “Dan luister ik echt naar die mensen, maar de oorzaak is dikwijls psychologisch van aard. Met onze site proberen we eveneens dergelijke onderwerpen uit de taboesfeer te halen.” Dat Fredericks website ook zelf

serieus genomen wordt, blijkt uit de samenwerkingsverbanden met verschillende sterrenwachten en zelfs het KMI. “Mijn droom is om ooit als ufoloog aan de slag te kunnen gaan”, aldus Frederick. “Ik Rupo lanceerde ooit het voorstel om een Europees ufo-meldpunt op te richten, maar dat idee belandde in de prullenmand. Op vandaag ben ik per dag drie uur met mijn passie bezig en het boeit me nog steeds.”

En hoort Frederick om ooit het bewijs te leveren dat we niet alleen zijn in het universum? “Dat zou natuurlijk fantastisch zijn om die ontdekking te doen”, lacht hij. “Maar dat zou meteen ook het einde van onze website betekenen. We blijven ondertussen nauwkeurig de hemel afspeuren.”

www.ufomeldpunt.be

Wat is een ufo?

De term ufo of een onidentificeerd flying object wordt gebruikt om elk in de lucht waargenomen fenomeen waarvan de aard niet kan worden vastgesteld, te benoemen. De term werd in 1952 door de Amerikaanse luchtmacht geïntroduceerd.

Van oktober 1989 tot juni 1991 heerste er in België een ware ufogolf. Door honderden mensen werd melding gemaakt van geluidloze vliegende zwarte of grijze driehoeken op lage hoogte over het land raasden. Er werden zelfs F-16 gevechtsvliegtuigen ingezet om de ufo's te onderscheppen. Zonder succes, evenwel.

Fig 83: Krant van West-Vlaanderen, 24-08-2012

destreekkrant.be WOENSDAG 12 SEPTEMBER 2012 | 19

Portret

achter het nieuws

UFO-meldpunt van Frederick

MEULEREKE - Vliegende schotels, marsmannetjes of buitenaards leven: iedereen heeft er wel een mening over, maar weinigen zijn serieus met het onderwerp bezig. Een van de uitzonderingen is Frederick Delaere (30). Hij richtte in 2007 het Belgisch Ufo Meldpunt op. Wie in ons land iets onverklaarbaars ziet, kan op zijn site terecht.

Frederick maakte voor het eerst kennis met het onderwerp UFO's (Unidentified Flying Objects, zie kaderstuk -nvdr.) toen hij op 14-jarige leeftijd een boek over het onderwerp in de Tielste bibliotheek ontleende. Hij nam contact op met de auteur in de hoop met gelijkgestenden te kunnen praten. Zestien jaar later heeft hij een collectie van meer dan zevenhonderd UFO-boeken en is hij een van de stichters van het Belgisch UFO-meldpunt. "Er was al jaren nood aan een neutraal en onafhankelijk meldpunt voor vreemde luchtverschijnselen," licht hij toe. "De waarnemingen worden vaak verwaarloosd, terwijl er nooit echt onderzoek naar gebeurt. Samen met enkele vrijwilligers neem ik de taak op mij om een wetenschappelijke verklaring voor de verschijnselen te zoeken. Ruim acht op de tien keer lukt dat ook." De site waar de meldingen gedaan kunnen worden, heeft succes. Jaarlijks stromen er tot tweehonderd meldingen binnen.

RAPPORT
Echt onverklaarbare verschijnselen of bewijs voor buitenaards leven heeft hij nog niet gezien. "Maar dat is ook de bedoeling niet", gaat Frederick verder. "We willen enkel een onderbouwde verklaring afleveren. Niet iedereen moet zomaar onze conclusie volgen, maar moet zelf zijn conclusie uit ons samengesteld rapport trekken. Vaak gaat het om een verdwaalde weerballon of een bepaald natuurfenomeen." De laatste tijd zitten de meldingen in de lift, maar dat komt door het toegenomen gebruik van bijvoorbeeld Thai-seluchtballons. Samenkomen met de mensen van het meldpunt gebeurt slechts heel uitzonderlijk. "Enkel als we het de moeite waard

Wat is een UFO precies?

REGIO - Een merkwaardig verschijnsel in de lucht, dat ook wel een Unidentified Flying Object wordt genoemd. Zo klinkt toch de meest bekende uitleg. "In wezen is een UFO dus niet meer dan datgene wat aanleiding geeft tot een melding", zegt Frederick. "De aanduiding UFO slaat dus niet op de aard van de waarneming. Een verschijnsel dat aanvankelijk als een UFO werd aangeduid kan op basis van nieuwe info of inzichten zijn UFO-status verliezen en een IFO (identified flying object) worden. Dat UFO's gelijkgesteld worden aan buitenaardse tuigen is zo ver doorgedrongen tot het grote publiek dat het met die hypothese vereenzelvigd wordt. (VADU/GRF)

METEORIEET
De laatste jaren zit het aantal meldingen terug in de lift, met een opflakking in 2008. Dat bleek toen te komen door een meteoriet die boven Europa te spotten viel. Ook als er een nieuwe science-fictionfilm gelanceerd wordt, pieken de meldingen. "Zolang die er blijven komen, zullen wij ons werk doen", zegt Frederick. "Sowieso ben ik zeer sceptisch van aard en denk ik niet dat we ooit het bewijs van buitenaards leven zullen vinden. Ondertussen blijven we dag in dag uit paraat staan." Meer info over het meldpunt op www.ufomeldpunt.be.

"Als er een nieuwe science-fictionfilm gelanceerd wordt, pieken de meldingen"

achten om iets verder te onderzoeken, gaan we ter plaatse", vervolgt Frederick zijn verhaal. "Uiterraard bots je dan soms op grapjassen die je willen beetnemen, maar dat hoort er helaas bij. Pas als we van diverse onafhankelijke bronnen over dezelfde melding horen, weten we dat dit het onderzoeken waard is. Vaak vinden we de oorzaak vlug. Zo was

een waarneming in Antwerpen de opflakking van een vlam van een van de olteraffinaderijen aan de Schelde. De weerkaatsing in de ijslaag in de lucht zorgde voor de optische illusie."

Foto: RN

Frederick zoekt een verklaring achter UFO-meldingen.

Fig 84: De streekkrant, 12-09-2012

UFO-meldpunt krijgt tientallen berichten over vuurbol

Het Belgisch UFO-meldpunt kreeg tijdens de nacht van vrijdag op zaterdag tientallen mails binnen over een groene vuurbol boven ons land. 'Die schoot kort voor middernacht door de lucht', zegt coördinator Frederick Delaere.

Vooraf uit Antwerpen en Limburg kwamen er veel meldingen binnen. 'Maar ook in Engeland was de vuurbol te zien', zegt Delaere. 'Daar zijn er zelfs beelden van gemaakt. Een ufo was het wel niet. Volgens ons gaat het om een zeer heldere meteor die metaal bevat. Daar komt de groene kleur vandaan.' Met de mails en oproepen van afgelopen weekend kreeg het meldpunt hun duizendste melding in vijf jaar tijd binnen. 'Zo goed als dagelijks krijgen we eigen-

lijk wel een bericht', vertelt Delaere. 'En meestal kunnen we er een logische verklaring aan geven. Dat is eigenlijk ook de bestaansreden van het meldpunt. Zoeken wat het echt is. Ik geloof in buitenaards leven, maar heb het moeilijk om dat te linken aan vliegende schotels. Soms is 'een ufo' gewoon een vogeltje dat snel door het beeld vliegt, of een vliegtuig. Maar het is niet altijd even makkelijk. Soms zie je dingen waarvan je echt niet weet wat het is.'

Bij de duizend meldingen zaten er ook wel wat grapmakers. 'Jongeren uit Kruishoutem stuurden eens een foto binnen van een vliegende schotel. We zijn ter plaatse geweest en hun verhalen liepen zwaar uiteen. De ene zei dat die van links kwam, de andere dacht dat die van rechts kwam. En op de foto die ze binnenstuurden waren ook de hoogspanningskabels die daar lopen, verdwenen. Photoshop dus.' En naast de grappen zijn er ook de meldingen van feestvierders. 'Onlangs mailde er ons nog iemand dat hij de zondag om drie uur 's morgens vreemde lichten en een laser had gezien in een bos. We kregen er geen enkele andere melding van binnen. Tjah, dan heb je toch een vermoeden dat er niet echt sprake was van iets buitenaards.' (csm)

De vuurbol was wellicht een meteor. Foto: n

Fig 85: Het Nieuwsblad, 23-09-2012




Fig 86: Het Laatste Nieuws, 24-09-2012



Fig 87: Het Laatste Nieuws, 04-01-2013



Fig 88: De Standaard, 04-01-2013



Fig 89: De Streekkrant, 23-01-2013



Deze dag stip ik aan!

2 JULI
Wereld ufo-dag
 Frederick Delaere (31) startte in 2007 het UFO-meldpunt op.

"Als ik mensen over mijn passie voor ufo's vertel, denken ze meteen aan groene mannetjes en vliegende schotels, maar dat heeft niks met ufo's te maken. Voor mij is het allemaal begonnen in 1996, met het boek 'De ufo-saga'. Ik vond het enorm boeiend om te lezen dat mensen in Vlaanderen geregeld dingen waarnemen die niet te verklaren zijn. Ik ging me steeds meer in de materie verdiepen. Ik zocht contact met mensen die iets vreemds gezien hadden en startte mijn eigen onderzoek. Vijfhonderd uitgelezen boeken en zo'n tien jaar later heb ik met enkele vrienden het 'Belgisch UFO-meldpunt' opgericht. Intussen hebben

wel al meer dan duizend meldingen gekregen. In het weekend werk ik in een bedrijf als machineoperator, zodat ik me tijdens de week fulltime met ufo's kan bezighouden. Acht op de tien 'verschijningen' kunnen we vrij snel verklaren. Er zijn maar enkele gevallen waarvoor we geen logische uitleg

weg. Wat kan dat in godsnaam zijn? Ik geloof niet dat er vliegende schotels naar onze aardbol zijn afgezakt. Er zal wel leven zijn op een andere planeet, maar ik ben geen aanhanger van het buitenaardse. Niets geeft zo veel voldoening als het verklaren van een moeilijke case, maar er kruipt

"Ik werk alleen in het weekend, zodat ik me tijdens de week fulltime met ufo's kan bezighouden"

vinden en net die meldingen blijven in mijn hoofd zitten. Zoals die keer op de militaire basis in Koksijde waar enkele militairen iets naast de landingsbaan zagen landen. Toen ze ernaartoe reden, vloog het ding weer

veel tijd in. Gelukkig steunt mijn vrouw me, al is ze absoluut niet geïnteresseerd in ufo's. Mijn twee zoontjes zijn nog jong, maar misschien kan ik mijn passie later wel aan hen doorgeven. Dat zou toch mooi zijn, niet?"

Tekst: Kristin Stoffels. Foto: Johannes Vande Voorde.

8 Libelle

Fig 90: Libelle, juli 2013

Op bezoek bij een van de laatste Belgische ufologen: 'Mysteries ontrafelen: geweldig' >>10

Interview Frederick Delaere, een van België's laatste ufologen, viert Wereld Ufo Dag



Eén autobestuurder dacht dat hij werd achtervolgd door een sterk licht. Hij reageerde: 'Opgevlucht toen we konden aantonen dat het de zon was'

'Stel dat E.T. toch bestaat'

Mer Wereld Ufo Dag hopen ufologen om de mensheid bewuster te maken van het bestaan van ufo's en intelligent buitenaards leven. Het zal de Belgische ufoloog Frederick Delaere wijzen. Dit kan een non-believer. Tot nu toe hebben we nog geen bewijzen dat buitenaards leven bestaat. **Catherine D'ongene**

'We hebben een onopgelost dossier over een ufo op de militaire basis van Koksijde. In Brussel staat het voorval geregeld als veiligheidsincident'

www.ufomeldpunt.be

Fig 91: De Morgen, 02-07-2013

5. Dankwoord

- **Walter VAN DEN EYNDE**, *www.walterations.be*
- **Frits WESTRA**, *UFO-Werkgroep Nederland*
- **Patrick FERRYIN**, *COBEPS (Comité Belge pour l'Etude des Phénomènes Spatiaux)*
- **Rosiane VERHEYDEN**, *KMI (Koninklijk Meteorologisch Instituut)*
- **Didier VAN HELLEMONT**, *Volkssterrenwacht URANIA*

- **Vlaamse media**
- **alle waarnemers voor het vertrouwen in ons meldpunt.**

Geraadpleegde bronnen

- starCalc-programma
- stellarium
- google.be
- wikipedia.com
- freemeteo.com
- wunderground.com
- buienradar.nl
- stations.all-sky.nl
- flightradar24.com
- Diverse boeken en tijdschriften

Publicaties bestellen

Regelmatig worden bij interessante meldingen van vreemde luchtverschijnselen nieuwe onderzoeksrapporten opgesteld en later ter informatie verspreid onder geïnteresseerden. Een digitale versie is steeds gratis verkrijgbaar. Het sturen van een mail met de vraag om het rapport te krijgen is voldoende. Alle publicaties zijn eveneens via onze site (www.ufomeldpunt.be) voor eigen gebruik te downloaden.

Verkrijgbare rapporten en bundels:

- **Onderzoeksrapport Nr. 01.021129.2003** (Zwevegem 29-11-2002)
- **Onderzoeksrapport Nr. 02.051116.2006** (Kortrijk 16-11-2005)
- **Onderzoeksrapport Nr. 03.1995.2007** (Romarin - midden 1995)
- **Onderzoeksrapport Nr. 04.052000.2008** (Steenhuffel – mei 2000)
- **Onderzoeksrapport Nr. 05.080722.2008** (Brussel 22-07-2008)
- **Onderzoeksrapport Nr. 06.080802.2009** (Sint-Martens-Latem 02-08-2008)
- **Onderzoeksrapport Nr. 07.090405.2010** (Beerzel 05-04-2009)
- **Onderzoeksrapport Nr. 09.110104.2011** (Borgerhout (Antwerpen) 04-01-2011)

- **10 jaar UFO-onderzoek** (Een ervaring, een visie, een conclusie)
- **Jaarverslag Belgisch UFO-meldpunt, 08/2007-07/2008**
- **Jaarverslag Belgisch UFO-meldpunt, 08/2008-07/2009**
- **Jaarverslag Belgisch UFO-meldpunt, 08/2009-07/2010**
- **Jaarverslag Belgisch UFO-meldpunt, 08/2010-07/2011**
- **Jaarverslag Belgisch UFO-meldpunt, 08/2011-07/2012**

Voor informatie of meldingen:

Belgisch UFO-meldpunt

meldpunt voor vreemde luchtverschijnselen

www.ufomeldpunt.be

T.a.v. Frederick DELAERE, Kapellestraat 65, 8760 Meulebeke, BELGIUM
+32 (0)477/82.00.23., info@ufomeldpunt.be, www.ufomeldpunt.be

© 2014, Belgisch UFO-meldpunt / Frederick DELAERE

Alle rechten voorbehouden. Niets uit deze uitgave mag worden veeelvoudigd, opgeslagen in een geautomatiseerd gegevensbestand en/of openbaar gemaakt in enige vorm of op enige wijze, hetzij elektronisch, mechanisch, door fotokopieën, opnamen of op enige andere manier zonder voorafgaande schriftelijke toestemming van de uitgever