

Belgisch UFO-meldpunt

meldpunt voor vreemde luchtverschijnselen

www.ufomeldpunt.be



Jaarverslag
08/2011 - 07/2012

5^{de}
werkingsjaar

Belgisch UFO-meldpunt **meldpunt voor vreemde luchtverschijnselen**

Jaarverslag 08/2011 – 07/2012

*Samenstellers: Frederick DELAERE, Wim VAN UTRECHT,
Werner POETS, Henk KALSFBEEK*

INHOUD

- 1. Voorwoord** *1*
- 2. Overzicht van de binnengekomen meldingen** *4*
- 3. Publicaties** *284*
- 4. Het meldpunt in de media** *285*
- 5. Evaluatie vijfde werkingsjaar** *289*
- 6. Dankwoord** *290*

1. Voorwoord

5 jaar geleden werd van start gegaan met het Belgisch UFO-meldpunt. Reeds honderden mensen vonden ondertussen hun weg naar ons meldpunt. Ook dit jaar noteren we alweer een stijging van het aantal meldingen in ons land.

In totaal bereikten 310 UFO-meldingen het Belgisch UFO-meldpunt. Vorig jaar werden 271 vreemde verschijnselen in de lucht waargenomen.

Ook nu weer zijn de Thaise lampionnen (of vuurballonnen) de populairste oorzaken van UFO-meldingen. Toch zien we een kleine daling van dit soort meldingen in vergelijking met de vorige jaren. Waarschijnlijk hebben de verschillende oproepen in de media waarbij gewezen werd op het gevaar van deze ballonnen zijn effect. We verwachten dan ook de komende jaren een verdere daling van deze trend.

Minder goed is het ondertussen gesteld met de kwaliteit van de meldingen. Steeds vaker ontvangen we onvolledige beschrijvingen van wat werd waargenomen en worden bepaalde gegevens (zoals richting en hoogte) niet ingevuld. Regelmatig beantwoorden getuigen onze bijkomende vragen niet. Hierdoor is het aantal meldingen waarbij het onderzoek door het gebrek aan informatie moet worden stopgezet sterk gestegen. Om dit probleem in de toekomst aan te pakken wordt aan een nieuw meldingsformulier gewerkt.

In dit jaarverslag zijn alle binnengekomen meldingen van augustus 2011 tot juli 2012 in chronologische volgorde terug te vinden. Telkens voorzien van de bevindingen van onze medewerkers.

Veel leesplezier!

Frederick Delaere
(coördinator Belgisch UFO-meldpunt)

2. Overzicht van de binnengekomen meldingen.

In dit hoofdstuk worden alle binnengekomen meldingen vanaf augustus 2011 tot juli 2012 besproken. Alle meldingen worden chronologisch weergegeven, d.w.z. volgens de datum van de waarneming en niet in de volgorde waarop ze bij het meldpunt binnenkwamen.

Voor de privacy van de getuigen worden geen persoonlijke gegevens van de getuigen vrijgegeven. Alle toegezonden brieven en mails worden hieronder letterlijk overgenomen.

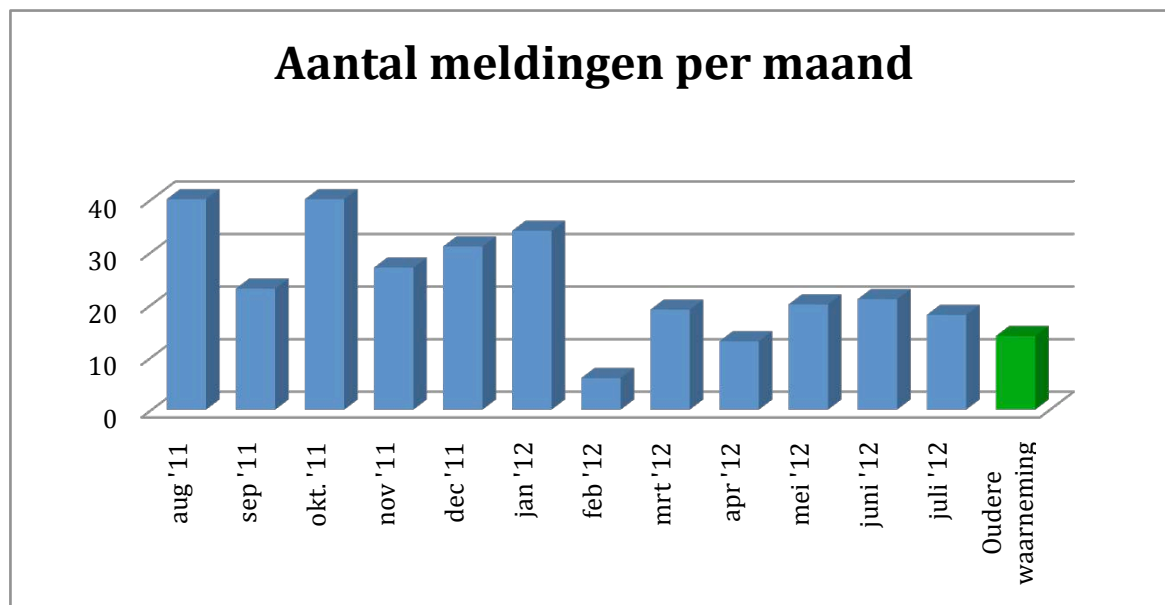


Fig 1: Diagram van het aantal waarnemingen per maand. (© Belgisch UFO-meldpunt)

Plaatsbepaling van de waarnemingen in België van 08-2011 tot 07-2012

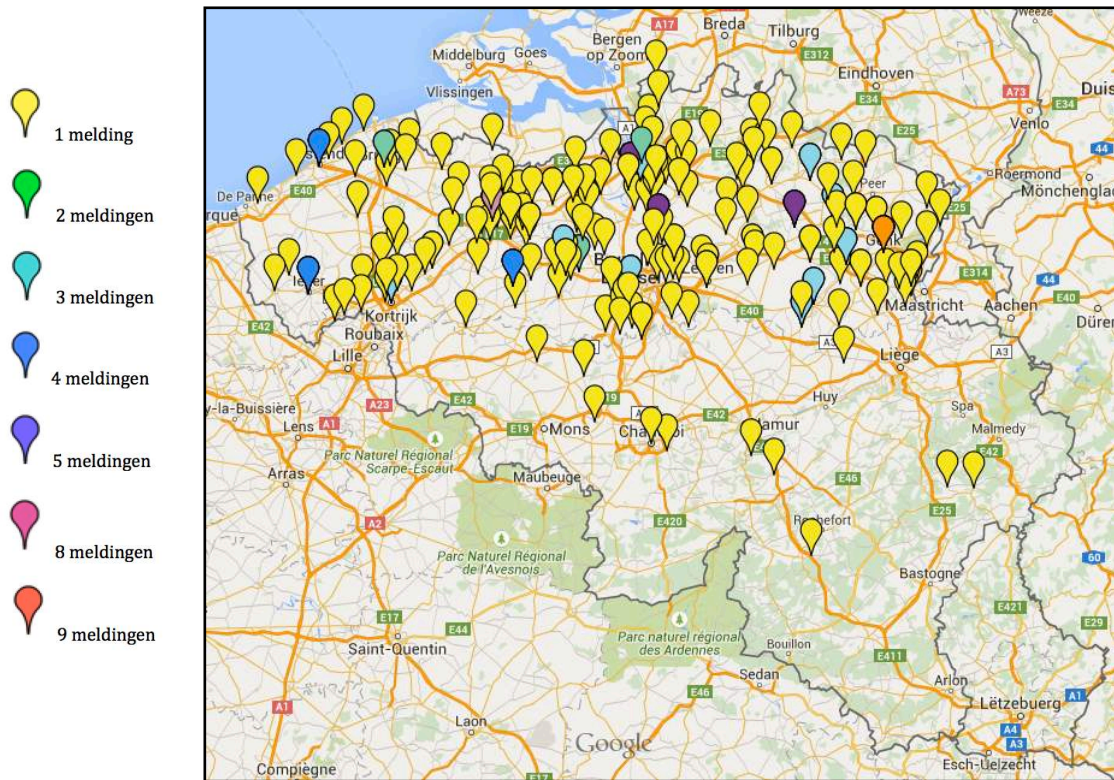


Fig 2: Kaart van België met aanduiding van de waarnemingsplaatsen. (© Google / Belgisch UFO-meldpunt)

Meldingen uit het buitenland

- Nederland: 24 meldingen
- Spanje: 4 meldingen
- Frankrijk: 1 melding
- Duitsland: 1 melding
- Oostenrijk: 1 melding
- Griekenland: 1 melding
- Thailand: 1 melding

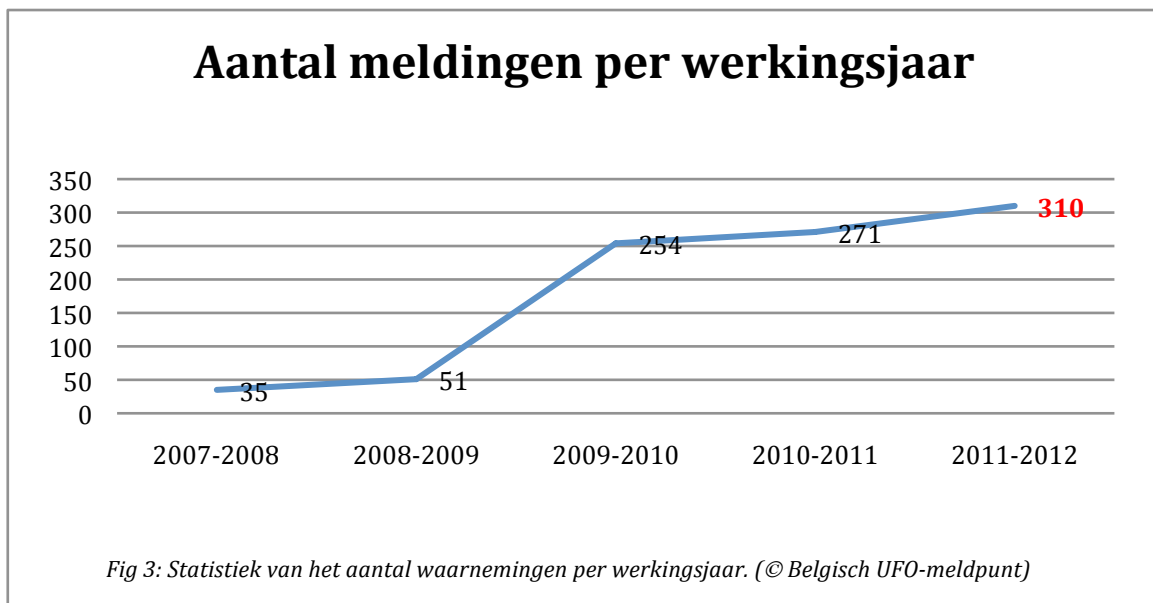


Fig 3: Statistiek van het aantal waarnemingen per werkingsjaar. (© Belgisch UFO-meldpunt)

Overzicht van evaluaties die na onderzoek van de meldingen door het Belgisch UFO-meldpunt werden bekomen.

Vuurballonnen (Thaise lampions): 113

Vliegtuigen/helikopter: 5

Meteoor: 14

Ster of planeet: 14

ISS: 6

Vogel/insect: 5

Andere verklaring (lichtspots, optische verschijnselen, modelhelikopters enz...): 48

Meldingen doorgespeeld aan COBEPS en UFO-werkgroep Nederland: 13

Te weinig gegevens voor onderzoek: 76

Niet verklaard: 8

Niet onderzocht: 8

Totaal aantal meldingen: 310

Lijst van de waarnemingen die van 08-2011 tot 07-2012 werden ontvangen.

- **datum onbekend Heverlee** "een driehoek met felle gele lichten"
- **datum onbekend Lier** "een eivormige voorwerp met knipperlichten"
- **sep-okt 1980 Sint-Pieters-Kapelle** "een schijfvormig object"
- **februari 1982 Raggal (Oostenrijk)** "een metaalachtig voorwerp met een slang"
- **1990-1991 Mol** "2 getuigen zien een geruisloze driehoek in de lucht"
- **2009 Neeroeteren** "iemand ziet van dichtbij een purperen lichtbol"
- **01-04-2009 Halle** "videobeelden van vreemd lichtverschijnsel"
- **11-04-2009 Koolskamp** "vreemd lichtverschijnsel op foto"
- **2010 Sint-Job-in 't Goor** "3 grote oranje lichtverschijnselen in een boog"
- **16-09-2010 Laganas (Griekenland)** "iemand ziet een vuurbol laag voorbij vliegen"
- **06-04-2011 Empuriabrava (Spanje)** "verschillende foto's van vreemde vlek nabij de zon"
- **23-05-2011 Asse** "een chauffeur ziet 8 lichten in de lucht"
- **24-06-2011 Benidorm (Spanje)** "foto van een vreemde vuurbal"
- **zomer 2011 Aalter** "2 getuige zien een vreemd lichtverschijnsel"
- **01-08-2011 Den Haag (Nederland)** "2 felle lichten"
- **01-08-2011 Lier** "een oranjeachtig voorwerp dat van oost naar west vloog"
- **01-08-2011 Herentals** "een amateur astronoom ziet een fel vreemd licht"
- **02-08-2011 Bottrop (Duitsland)** "iemand ziet een vreemde cirkel in de lucht"
- **02-08-2011 Adegem** "een grote verlichte bal"
- **02-08-2011 Heule** "enkele getuigen zien een oranjekleurige V-vorm"
- **04-08-2011 Poperinge** "een oranjeachtig voorwerp dat van west naar oost vloog"
- **06-08-2011 Resteigne** "3 witte lichten in de lucht"
- **06-08-2011 Hemiksem** "enkele getuigen zien een vierkant object"
- **09-08-2011 Dworp** "5 rood-oranje dikke sterachtige objecten"
- **10-08-2011 Leopoldsburg** "2 jongeren zien 3 felle bollen"
- **11-08-2011 Madrid (Spanje)** "2 toeristen zien 1 uur lang een licht vanuit een vliegtuig"
- **13-08-2011 Velm** "een voorwerp dat leek op een ULM vliegtuigje"
- **13-08-2011 Le Vergis (Frankrijk)** "een driehoekig voorwerp omringd in een rode gloed"
- **14-08-2011 Celles** "een man ziet een lichtgevend object"
- **14-08-2011 Zemst** "13 bollen die van west naar oost vliegen"
- **15-08-2011 Heverlee** "3 lichten in de vorm van een driehoek"
- **16-08-2011 Begijnendijk** "een man ziet een helder licht in de lucht"
- **18-08-2011 Genk** "iemand ziet een vuurbol van oost naar west vliegen"

- 18-08-2011 **Genk** "een vuurbol die van oost naar west vloog"
- 18-08-2011 **As** "iemand ziet een wit licht in de lucht"
- 19-08-2011 **Harderwijk (Nederland)** "een driehoek met knipperlichten"
- 19-08-2011 **Wondelgem** "een man ziet een fel geel-wit licht"
- 20-08-2011 **Veldwezelt** "een grote driehoek met 3 lichten op iedere hoek"
- 20-08-2011 **Mopertingen** "een klein vliegtuig met een driehoek ervoor"
- 20-08-2011 **Kuurne** "enkele getuigen zien een oranje licht"
- 20-08-2011 **Genk** "een klein vliegtuigje met een driehoek"
- 21-08-2011 **Ieper** "een oranje vuurachtige bol"
- 25-08-2011 **Sijsele** "een driehoek met 3 lichten aan de hoeken"
- 26-08-2011 **Heusden** "foto van een heldere rood-gele bol"
- 27-08-2011 **Binkom** "een lichtformatie van 8 geel-oranje lichten"
- 27-08-2011 **Veldwezelt** "iemand ziet een driehoekig object voorbij zweven"
- 27-08-2011 **Zottegem** "enkele getuigen zien 8 of 10 lichtgevende voorwerpen"
- 27-08-2011 **Wervik** "een lichtpunt dat snel voorbij vloog"
- 28-08-2011 **Ukkel** "3 kleine oranje pijlvormige lichtpunten"
- 28-08-2011 **Drogenbos** "2 fel oranje lichtjes"
- 29-08-2011 **Genk** "een fietser ziet een fel oranje bol"
- 30-08-2011 **Zeveneken** "een enorme felle oranje lichtbol"
- 31-08-2011 **Welle** "kleine rode stipjes"
- 31-08-2011 **Welle** "een 50-tal rood-witte voorwerpen"
- 03-09-2011 **Houthalen** "een vreemde oranje bol die van oost naar west vloog"
- 03-09-2011 **Houthalen** "honderden gele lichtjes"
- 03-09-2011 **Beersel** "enkele getuigen zien rood-oranje bollen"
- 03-09-2011 **Antwerpen** "4 of 5 oranje bollen"
- 03-09-2011 **Lot** "enkele getuigen zien tijdens een onweer rode lichtverschijnselen"
- 03-09-2011 **Mortsel** "een koppel ziet een rode vuurbol"
- 03-09-2011 **Merchtem** "een groot donker object"
- 05-09-2011 **Harderwijk (Nederland)** "een 6-8 hoekig voorwerp"
- 10-09-2011 **Heusden-Zolder** "een oranje-gele bol met hoge snelheid"
- 13-09-2011 **Waasmunster** "2 of 3 lichtpunten in zuidelijke richting"
- 13-09-2011 **Wetteren** "een koppel ziet een plat voorwerp in de lucht"
- 14-09-2011 **Maastricht (Nederland)** "een zilveren bol/schijfvormig voorwerp"
- 15-09-2011 **Kortesseem** "een man ziet verschillende vreemde lichtverschijnselen"
- 15-09-2011 **Denderleeuw** "een wit-blauw-groen licht"
- 16-09-2011 **Merksem** "een cirkelvormig voorwerp dat snel voorbij vliegt"
- 19-09-2011 **Gent** "een lichtpunt dat leek op een ster"
- 20-09-2011 **Waanrode** "foto van een vreemd lichtverschijnsel"
- 22-09-2011 **Ieper** "een rare formatie sterren"
- 25-09-2011 **Arnhem (Nederland)** "5 vuurbollen op een rij"
- 26-09-2011 **Groningen (Nederland)** "enkele mensen zien een wit licht"
- 26-09-2011 **Genk** "iemand ziet een heldere lichtbol naar beneden vallen"
- 29-09-2011 **Hemiksem** "een wit-zilverachtig voorwerp"
- 30-09-2011 **Waterloo** "iemand ziet een oranje licht dat leek op vuur"
- 01-10-2011 **Kortrijk** "2 driehoeken met een oranje gloed"
- 01-10-2011 **Blankenberge** "5 lichtbronnen boven de Noordzee"
- 01-10-2011 **Hansbeke** "2 getuigen zien een vreemd lichtverschijnsel"
- 01-10-2011 **Turnhout** "een driehoek met daaronder een rechthoek"
- 02-10-2011 **Den Bosch (Nederland)** "2 wit-gele ronde lichtpunten"
- 02-10-2011 **Burchten (Nederland)** "een V-formatie van 7 oranje bollen"
- 02-10-2011 **Jabbeke** "5 lichtpunten in V-formatie"
- 02-10-2011 **Mechelen** "3 witte bollen in de vorm van een driehoek"
- 02-10-2011 **Almere (Nederland)** "iemand ziet een vreemd lichtverschijnsel"
- 02-10-2011 **Lebbeke** "een dame ziet vreemde fel verlichte sterren"
- 02-10-2011 **Herzele** "een vreemde donkere driehoek"

- **03-10-2011 Gent** "vreemd lichtverschijnsel dat leek op een ster"
- **08-10-2011 Rotterdam (Nederland)** "4 geruisloze lichtbollen"
- **09-10-2011 Hofstade** "een verschijnsel dat leek op een vliegtuig"
- **11-10-2011 Zottegem** "iemand ziet 3 vreemde lichten"
- **15-10-2011 Tongeren** "een brandend voorwerp in de lucht"
- **15-10-2011 Kortrijk** "een enorm sterk lichtgevend verschijnsel"
- **16-10-2011 Torhout** "2 rode bollen schuin boven elkaar"
- **16-10-2011 Gingelom** "een ronde zwarte schotel met felle lichten"
- **16-10-2011 Gingelom** "2 witte lampen met lichtjes rond"
- **17-10-2011 Elversele** "iemand ziet 2 gloeiende bollen"
- **19-10-2011 Heverlee** "een lawaaierig ding met knipperlichten"
- **22-10-2011 Moerzeke** "een man ziet 4 oranje lichten"
- **22-10-2011 Millen** "oranje bollen in formatie"
- **23-10-2011 Ronse** "een wit licht dat langzaam uitdoofde"
- **23-10-2011 Hoboken** "2 lichtpunten die van noord naar zuid vlogen"
- **23-10-2011 Ekeren** "een lichtverschijnsel dat naar beneden vloog"
- **23-10-2011 Katwijk aan Zee (Nederland)** "foto van een rookpluim"
- **24-10-2011 Nijverdal** "vreemd verschijnsel met lichtstraal"
- **24-10-2011 Zottegem** "een witte lichtgevende ovale bol"
- **24-10-2011 Outer** "enkele verschijnselen die een scherp geluid maken"
- **24-10-2011 Sint-Eloois-Vijve** "een fel oplichtend oranje onbeweeglijk voorwerp"
- **24-10-2011 Lokeren** "een zeer felle witte streep"
- **25-10-2011 Zulte** "een man ziet een felle lichtflits"
- **26-10-2011 Gent** "een 6-tal lichtjes"
- **28-10-2011 Kortesseem** "iemand ziet een gloed voorbij vliegen"
- **28-10-2011 Wetteren** "2 getuigen zien een felle lichtbol"
- **29-10-2011 Deerlijk** "een lichtbol die heen en weer vliegt"
- **30-10-2011 Moerkerke** "een tiental oranje lichtgevende objecten"
- **31-10-2011 Schilde** "een kleine lichtgevende stip"
- **01-11-2011 Bissegem** "2 witte lichtbollen die speelse bewegingen maakten"
- **01-11-2011 Nijmegen (Nederland)** "een enorm object dat roerloos blijft hangen"
- **02-11-2011 Kampenhout** "vreemd zwart verschijnsel met witgele lichten"
- **04-11-2011 Eersel (Nederland)** "iemand ziet een licht zweven boven een bos"
- **05-11-2011 Deurne** "2 getuigen zien een groot voorwerp hangen in de lucht"
- **05-11-2011 Stokrooi** "foto's van vreemde lichtverschijnselen"
- **06-11-2011 Retie** "een snel bewegend lichtgevend ovale lichtverschijnsel"
- **06-11-2011 Schiedam (Nederland)** "een verschijnsel met verschillende kleuren"
- **06-11-2011 Koersel** "een ronde lichtgevende bol"
- **09-11-2011 Wijchen (Nederland)** "iemand ziet 2 rode bollen in de lucht"
- **11-11-2011 Hoboken** "iemand ziet vuurachtige lichtpunten"
- **11-11-2011 Wilrijk** "een groep objecten in formatie"
- **11-11-2011 Hoboken** "2 getuigen zien enkele oranje bollen"
- **11-11-2011 Hoboken** "16 snelle vliegende objecten"
- **13-11-2011 Lier** "een man ziet verschillende rode bollen"
- **14-11-2011 Lommel** "2 objecten met 4 verschillende kleuren"
- **15-11-2011 Mechelen** "2 witte lichten met een klein rood lampje"
- **19-11-2011 Geel** "een zwarte bol met daarachter een geel-oranje staart"
- **20-11-2011 Oss (Nederland)** "een 7-tal wit/oranje bolletjes"
- **21-11-2011 Maasmechelen** "iemand ziet een schijfvormig object"
- **22-11-2011 Gingelom** "een rond toestel met 2 grote lampen"
- **23-11-2011 Koningshooikt** "een man ziet twee flikkerende lichtjes"
- **26-11-2011 Lanaken** "3 groepjes van rood-oranje schijfjes"
- **26-11-2011 Tielt-Winge** "een vuurbal die traag van west naar oost vloog"
- **27-11-2011 Koersel** "een grote ster die naar beneden valt"
- **27-11-2011 De Pinte** "een constant flikkerend licht in de verte"

- **30-11-2011 Geel** "een vuurbal die traag van west naar oost vloog"
- **03-12-2011 Evergem** "4 getuigen zien 20-30 lichtbollen in de lucht"
- **05-12-2011 Aalst** "een man ziet een kleine witte bol"
- **07-12-2011 Halle** "een fel groen lichtpunt gezien vanuit een wagen"
- **08-12-2011 Haaltert** "iemand ziet twee keer een vreemd lichtverschijnsel"
- **10-12-2011 Heusden** "minstens een 20-tal lichten"
- **11-12-2011 Houthalen-Oost** "iemand ziet een zwarte driehoek voorbij vliegen"
- **12-12-2011 Houthalen-Oost** "een gezin ziet een zwarte driehoek in de lucht"
- **15-12-2011 Koksijde** "een grote vuurbal die traag naar beneden valt"
- **18-12-2011 Kalmthout** "4 objecten die op grote hoogte van west naar oost vliegen"
- **21-12-2011 Leuven** "iemand ziet een witte bol in de lucht"
- **23-12-2011 Dendermonde** "iemand ziet 2 oranje objecten die snel voorbij vliegen"
- **24-12-2011 Pittem** "een snel bewegend object met oranje gloed"
- **24-12-2011 Koersel** "10 geluidloze objecten"
- **24-12-2011 Menen** "enkele mensen zien lichtbollen aan hoge snelheid voorbij vliegen"
- **24-12-2011 Essen** "een ontzettend fel licht"
- **24-12-2011 Hamme** "een groot oranje licht dat aan hoge snelheid voorbij vliegt"
- **24-12-2011 Haarlem (Nederland)** "een verschijnsel dat leek op de maan"
- **24/25-12-2011 Eindhoven (Nederland)** "iemand ziet vreemd oranje bollen"
- **25-12-2011 Donceel** "een oranje bol die traag van west naar oost vliegt"
- **25-12-2011 Hoboken** "2 wit-rode lichtgevende bollen"
- **25-12-2011 Kontich** "3 oranje lichten achter elkaar"
- **25-12-2011 Broechem** "3 oranje vuurbollen"
- **28-12-2011 Zwijnaarde** "een fel licht in de lucht"
- **28-12-2011 Lichtaart** "een 4-tal lichtgevende voorwerpen"
- **28-12-2011 Hasselt** "een oranje ruitvormig licht"
- **29-12-2011 Zomergem** "foto van een vreemd pulserend lichtverschijnsel"
- **31-12-2011 Sint-Truiden** "2 getuigen zien een rood-geel lichtverschijnsel"
- **31-12-2011 Dilbeek** "iemand ziet een vreemde oranje bal"
- **31-12-2011 Braine le Comte** "een rode lichtbol hoog in de lucht"
- **31-12-2011 Waterloo** "iemand filmt verschillende lichtpunten"
- **31-12-2011 Heers** "een geel ruitvormig toestel"
- **01-01-2012 Sint-Genesius-Rode** "rond middernacht ziet iemand heldere lichtpunten"
- **01-01-2012 Spontin** "om 0u15 ziet iemand een vreemde lichtbol in de lucht"
- **01-01-2012 Sint-Martens-Lierde** "2 ronde rode voorwerpen"
- **01-01-2012 Waarloos** "iemand ziet verschillende kleine lichtjes"
- **01-01-2012 Deurne** "tijdens het vuurwerk zien getuigen 3 lichtbollen"
- **01-01-2012 Waterloo** "iemand ziet gedurende 10 minuten vreemde lichtpunten"
- **01-01-2012 Herk-de-Stad** "een koppel ziet vreemde lichtbollen"
- **01-01-2012 Herk-de-Stad** "tijdens het bekijken van vuurwerk ziet iemand een oranje bol"
- **01-01-2012 Ninove** "iemand ziet oranje bollen van west naar oost vliegen"
- **01-01-2012 Opwijk** "een langwerpige vuurpijl"
- **03-01-2012 Ranst** "een vliegtuig met driehoeksvorm en witte lichtjes"
- **03-01-2012 Mechelen** "een chauffeur ziet een heldere ster"
- **05-01-2012 Ledegem** "een helder lichtpunt met oranje kleur"
- **07-01-2012 Sierra Nevada (Spanje)** "foto van een vreemd lichtverschijnsel"
- **08-01-2012 Waarloos** "een snel bewegend fel oranje object"
- **08-01-2012 Overijse** "een rechthoekig platform met rood/oranje kleur"
- **12-01-2012 Herent** "iemand ziet een ovalen licht of vuurbal"
- **13-01-2012 Hasselt** "een vuurbal met een oranje-rode gloed"
- **14-01-2012 Voerendaal (Nederland)** "een witte lichtbol"
- **14-01-2012 Mechelen** "iemand ziet verschillende lichtpunten in de lucht"
- **15-01-2012 Deurne** "een man ziet 2 vreemde witte bollen"
- **15-01-2012 Sint-Pauwels** "een rood-oranje licht zonder knipperlichten"
- **15-01-2012 Hamme** "3 oranje lichten in de vorm van een driehoek"

- **15-01-2012 Kampen (Nederland)** "een oranje schijnsel dat snel bewoog"
- **16-01-2012 Merksem** "een man ziet een kleine lichtgevende stip"
- **17-01-2012 Genk** "6 bollen zo helder als een ster"
- **19-01-2012 Kampenhout** "een felle lichtflits"
- **21-01-2012 Zulte** "2 lichten op een korte afstand van elkaar"
- **21-01-2012 Deurne** "iemand ziet een wit-blauw licht stilhangen"
- **23-01-2012 Alken** "3 of 4 felle flitsen in de lucht"
- **23-01-2012 Ledeberg** "een dame ziet een rood/oranje vuurball"
- **24-01-2012 Silly** "een geel-witte lichtbol"
- **28-01-2012 Deinze** "iemand ziet een grote rode bal voorbij vliegen"
- **31-01-2012 Meulebeke** "een heldere vuurball met groene staart"
- **02-02-2012 Rumst** "objecten met witte pulserende lichten"
- **04-02-2012 Cuijk (Nederland)** "een knipperend lichtpuntje"
- **12-02-2012 Kortrijk** "een vage lichtgevende cirkel"
- **19-02-2012 Ieper** "zwart-oranje brandend voorwerp met staart"
- **24-02-2012 Komen** "een man ziet een oranje lichtbol"
- **24-02-2012 Laarne** "een rode lichtball die van NW naar ZO vliegt"
- **04-03-2012 Kortenberg** "een vuurball die loodrecht naar beneden valt"
- **04-03-2012 Neeroeteren** "iemand ziet een V-vormig object boven enkele bomen"
- **06-03-2012 Sint-Truiden** "een man ziet een vreemd verschijnsel in de lucht"
- **07-03-2012 Tielt** "een fel licht in de lucht"
- **14-03-2012 Oostende** "videobeelden van 2 vreemde lichtverschijnselen"
- **19-03-2012 Nossegem** "een lichtpunt dat loodrecht naar beneden valt"
- **19-03-2012 Oostende** "een fel wit-oranje bol"
- **19-03-2012 Bredene** "een driehoek die geruisloos vooruit beweegt"
- **20-03-2012 Wilrijk** "een flikkerend licht dat leek rond te draaien"
- **22-03-2012 Herselt** "een flikkerend lichtpunt (rood, blauw, wit)"
- **23-03-2012 Bilzen** "een automobilist ziet een witte vlek naast zijn wagen"
- **25-03-2012 Brugge** "drie getuigen zien een felle lichtstip"
- **25-03-2012 Mechelen** "2 knipperende lichtjes achter elkaar"
- **25-03-2012 Ottenburg** "iemand hoorde een vreemd geluid"
- **25-03-2012 Riemst** "een korte zwarte streep in de lucht"
- **26-03-2012 Vilvoorde** "iemand zag een vreemde driehoek van noord naar zuid vliegen"
- **28-03-2012 Antwerpen** "een redelijk fel licht dat traag voortbewoog"
- **29-03-2012 Lierneux** "rond 0u10 ziet iemand een geel licht"
- **31-03-2012 Vielsalm** "een ronde/ovale vorm in de lucht"
- **03-04-2012 Pataya (Thailand)** "een Belgische toerist fotografeert een fel oranje licht"
- **11-04-2012 Boom** "een rood pulserend lichtverschijnsel"
- **12-04-2012 Brussel** "zeer intens licht met oranje kleur"
- **14-04-2012 Heemstede (Nederland)** "vreemd oranje licht dat rood werd"
- **14-04-2012 Gent** "een helder wit licht"
- **15-04-2012 Genk** "een witte bol met een kleinere witte bol er bovenop"
- **16-04-2012 Temse** "een helder rond wit licht"
- **17-04-2012 Doornzele** "een man ziet een bijzonder fel licht"
- **18-04-2012 Oostakker** "iemand ziet een intens wit licht"
- **18-04-2012 Oostende** "een fel licht met staart"
- **19-04-2012 Gent** "een fel licht dat van noordwest naar zuidoost vliegt"
- **28-04-2012 Gent** "een groot brandend voorwerp"
- **29-04-2012 Lokeren** "een voorwerp dat in brand stond"
- **09-05-2012 Olen** "zeer fel wit-geel lichtgevend object"
- **10-05-2012 Genk** "iemand ziet een vuurball van ZW naar NO vliegen"
- **10-05-2012 Deurne** "foto van een helder lichtpunt"
- **12-05-2012 Tielt** "iemand ziet een bewegende ster"
- **12-05-2012 Hove** "een lichtpunt dat oranje flikkerde"
- **12-05-2012 Boechout** "zeer laag vliegende oranje bol"

- 12-05-2012 **Massemem** "groot oranje flikkerend voorwerp"
- 13-05-2012 **Gent** "object met de vorm van insectenvleugels"
- 13-05-2012 **Brugge** "iemand ziet 6u lichtpunten in de lucht"
- 14-05-2012 **Leuven** "iemand ziet een fel oranje licht van N naar Z vliegen"
- 14-05-2012 **Hechtel-Eksel** "een grote ster aan de hemel"
- 14-05-2012 **Overpelt** "een man ziet een grote ster langzaam voorbij vliegen"
- 16-05-2012 **Ieper** "witte bollen die van west naar oost vlogen"
- 20-05-2012 **Kasterlee** "een witte bol die aan hoge snelheid voorbij vloog"
- 22-05-2012 **Duiven (Nederland)** "een soort witachtige bol"
- 26-05-2012 **Balen** "4 getuigen zien een helder lichtpunt"
- 26-05-2012 **Balen** "10 oranje kleine bollen"
- 26-05-2012 **Lochristi** "iemand ziet een vuurbol in de lucht"
- 28-05-2012 **Aalst** "3 oranje bollen in een driehoek formatie"
- 29-05-2012 **Aalst** "een witte bol"
- 02-06-2012 **Charleroi** "twee getuigen zien witte punten in de lucht"
- 02-06-2012 **Zoersel** "een gebogen driehoekige vorm"
- 05-06-2012 **Beveren** "een soort vuurpijl aan de hemel"
- 08-06-2012 **Brussel** "een licht dat rechthoekig voorbij vloog"
- 09-06-2012 **Wilsele** "2 getuigen zien plots een ster bewegen"
- 09-06-2012 **Hulsthout** "3 getuigen zien een driehoekig vliegtuig"
- 09-06-2012 **Maastricht (Nederland)** "een fel rood licht"
- 10-06-2012 **Deurne** "iemand fotografeert een vreemd luchtverschijnsel"
- 12-06-2012 **Melle** "lichtpunt op foto"
- 13-06-2012 **Sint-Denijs-Westrem** "een man ziet een zeer vreemd toestel"
- 15-06-2012 **Tielen** "een koppel zien 6 oranje lichten in de lucht"
- 15-06-2012 **Hoboken** "een constant laag ronkend geluid"
- 15-06-2012 **Kapellen** "iemand ziet rond 5u15 's morgen een vreemd object in de lucht"
- 15-06-2012 **Linden** "iemand ziet omstreeks 22u enkele vreemde lichten"
- 16-06-2012 **Destelbergen** "een oranje vlek in de lucht"
- 16-06-2012 **Wilrijk** "een zeer helder verlicht object"
- 16-06-2012 **Erembodegem** "een groot oranje licht dat opsteeg"
- 18-06-2012 **Sint-Gilles** "iemand ziet een wit lichtpunt voorbij vliegen"
- 23-06-2012 **Everberg** "3 felle witte lichtflitsen"
- 24-06-2012 **Sint-Kruis** "4 getuigen zien verschillende lichtjes"
- 29-06-2012 **Izegem** "een helder licht dat van noord naar zuid vliegt"
- 01-07-2012 **Zottegem** "enkele getuigen zien een roodgloeiend voorwerp"
- 01-07-2012 **Oostkamp** "7 tot 12 wit-gele lichtbollen"
- 01-07-2012 **Affligem** "een geel rechthoekig object met achteraan blauwe vleugels"
- 02-07-2012 **Brussel** "enkele getuigen zien een wit voorwerp zweven"
- 04-07-2012 **Boekhoute** "een lichtgevende cirkel met onderaan een halve bol"
- 05-07-2012 **Hasselt** "een uitdovende vlammeende vuurbol"
- 06-07-2012 **Sint-Truiden** "lichtbol die lijkt op een grote ster"
- 07-07-2012 **Woesten** "2 getuigen zien lichtpunten traag voorbij vliegen"
- 10-07-2012 **Zaventem** "een nachtwaker ziet een vreemd lichtverschijnsel"
- 19-07-2012 **Zingem** "6 lichtjes met daarin een grote bol"
- 21-07-2012 **Middelkerke** "een lichtgevende schijf met een zilver-wit licht"
- 22-07-2012 **Genk** "4 getuigen zien 2 vreemde lichtverschijnselen"
- 23-07-2012 **La Louvière** "iemand ziet een klein lichtje in de lucht"
- 23-07-2012 **Balen** "een verschijnsel met meerdere vleugels"
- 25-07-2012 **Lustin** "een oranje lichtverschijnsel"
- 26-07-2012 **Genk** "een fonkelend verschijnsel dat leek op een ster"
- 28-07-2012 **Oostende** "2 afzonderlijk ovale objecten met witte lichten"
- 29-07-2012 **Kesselt** "foto van een vreemd object met een driehoekige vorm"

Gedetailleerd overzicht van de ontvangen meldingen (van 08-2011 tot 07-2012) met telkens het originele verslag van de getuige en de bevindingen van het Belgisch UFO-meldpunt.

WAARNEMINGSCOÖRDINATEN

Datum: datum onbekend

Plaats: Heverlee

Tijdstip: “tussen één en drie ‘s nachts”

Duur: “nog geen minuut”

Bijzonderste kenmerken: een driehoek met felle gele lichten

RICHTING EN HOOGTE

Richting begin: NO

Hoogte begin : 45 °

Richting einde: N

Hoogte einde : 45 °

BESCHRIJVING

Het was een driehoek van felle gele lichten. Ze zweefden alsof het één object was, in een soort van driehoekige formatie.

Het object vloog redelijk hoog.




Fig 4: Schets die de getuige van het verschijnsel maakte.

Onze bevindingen

De meldster liet na de datum van de waarneming te vermelden. Gezien het tijdstip van de melding (24 mei 2012, om 12u32) gaan we ervan uit dat de waarneming plaatsvond in de vroege ochtend van diezelfde 24ste mei.

De ballonpeilingen uit Bevekom (13km ZZO van Heverlee) leren dat er om 02u00 aan de grond een zwakke wind stond uit het WNW, terwijl de windrichting tussen de 400 en 4000 m een duidelijk oostelijke component had. Dit strookt met de bewegingsrichting van het verschijnsel dat zich volgens de waarnemster van het NO naar het O verplaatste. Vermoedelijk zijn de "felle gele lichten" vuurballonnen geweest.

Een andere mogelijkheid is dat de waarnemster getuige was van een formatie vogels die stadslucht reflecteerden. Een verschijnsel dat verrassend helder kan zijn en ook bij (amateur)astronomen regelmatig voor verwarring zorgt.

Evaluatie: te weinig gegevens, vermoedelijk vuurballonnen, mogelijk vogels

WAARNEMINGSCOÖRDINATEN

Datum: datum onbekend

Plaats: Lier

Tijdstip: "rond 21u"

Duur: "3 minuten"

Bijzonderste kenmerken: een eivormige voorwerp met knipperlichten

RICHTING EN HOOGTE

Richting begin: geen aanduiding

Hoogte begin : 20 °

Richting einde: geen aanduiding

Hoogte einde : 20 °

BESCHRIJVING

26-05-2011 Tiegem "een eivorige voorwerp met rood-groen knipperlicht"

Heb rond die datum hetzelfde gezien aan Lier station. Als je op het perron staat , richting centrum, ging het van links naar rechts.Het leek niet al te hoog en had toch een redelijke grootte.

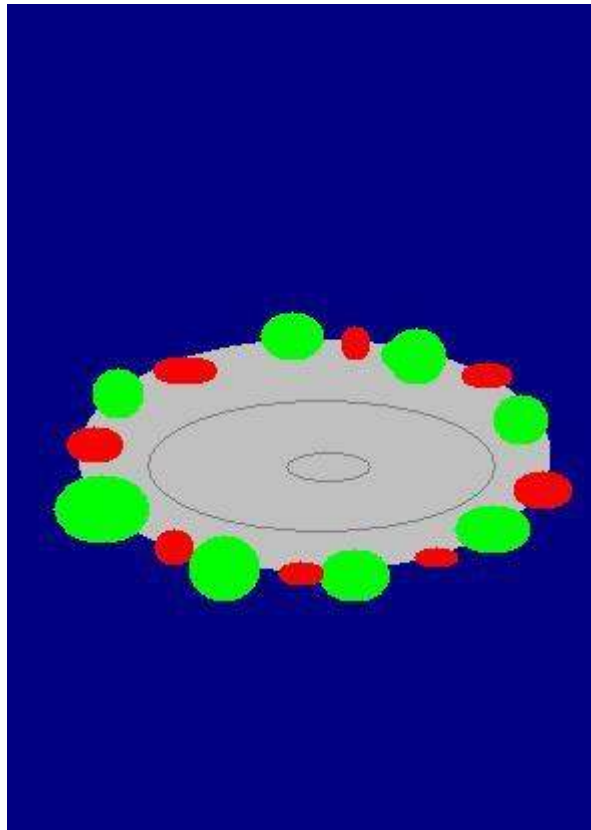


Fig 5: Ontvangen schets van het verschijnsel gemaakt door de getuige.

Onze bevindingen

Het ontbreken van de exacte datum en van een gedetailleerde beschrijving laten geen onderbouwde evaluatie toe. De schets toont een gestructureerd toestel maar in het korte verslag wordt niet vermeld of die structuur ook effectief is waargenomen. Ook over de hoekgrootte van het voorwerp is niets bekend.

Evaluatie: te weinig gegevens

WAARNEMINGSCOÖRDINATEN

Datum: september/oktober 1980

Plaats: Sint-Pieters-Kapelle

Tijdstip: “tussen 19u en 20u”

Duur: “ongeveer 8 minuten”

Bijzonderste kenmerken: een schijfvormig object

RICHTING EN HOOGTE

Richting begin: WZW

Hoogte begin : 20 °

Richting einde: O
Hoogte einde : 90 °

BESCHRIJVING

Hallo,

De waarneming dateert van zo'n 31 jaar geleden maar het was zo intens en duidelijk dat ik ze graag met jullie deel.

Het verslag zelf is verwerkt in het bijgevoegd worddocument.

Als jullie nog info willen dat hoor ik het graag,

Vriendelijke groeten,

M.

VERSLAG UFO WAARNEMING september – oktober 1980

PLAATS: Diksmuidestraat in Sint-Pieters-Kapelle (West Vlaanderen)

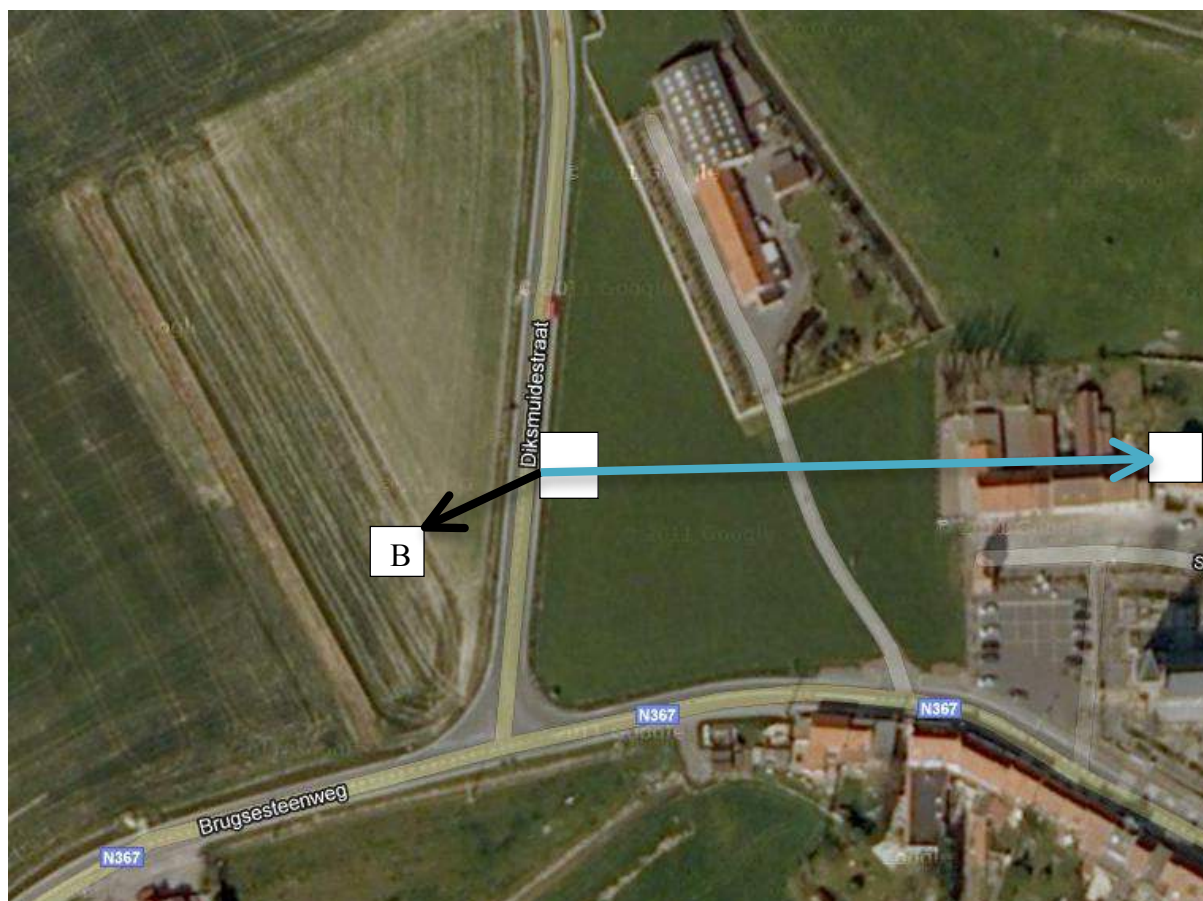


Fig 6: Aanduidingen op een kaart van de waarnemingsplaats ontvangen van de getuige.

Legende

A: Plaats vanwaar de waarneming plaatsvond en waar de wagen stilstond.

B: Plaats waar de UFO zich bevond bij het begin van de waarneming

Hoogte ongeveer 35 à 40 m, afstand van A tot B ongeveer 50 meter

C: Plaats waar de UFO het laatst werd gezien (hoogte > 1000 meter)

Beschrijving:

Ik woonde toen in Diksmuide en had een afspraak met mijn vriend Pierre in Oostende. Net voor ik Sint-Pieters-Kapelle binnenreed merkte ik dat het pikdonker was en zag hier en daar aan de linkerkant in de huizen een kaars branden en sommige mensen stonden buiten op de stoep te praten. Ik reed verder en sloeg enkele honderden meters verder rechtsaf de Diksmuidestraat in.

Opeen zie ik links van mij een schijfvormig voorwerp in de lucht boven een veld. Wellicht had ik het niet gezien als er straatverlichting was. Ik verschoot even en besloot van te stoppen op plaats A. Ik legde mijn motor stil maar liet mijn linker richtingaanwijzers branden voor het geval dat er nog een auto zo afkomen en ook omdat ik toen dacht dat ik hierdoor wellicht zou opgemerkt worden door het voorwerp. Ik stapte uit en zij bij mezelf, 'blijf rustig, dit kan geen UFO zijn'. Ik dacht aan verschillende mogelijke scenario's, een helikopter?, een weerballon. Er was echter geen geluid waar te nemen en de schijf hing stil en roerloos boven het veld op een afstand van ongeveer 50 meter van mij en op een hoogte van 35 à 40 meter maximum, het kan ook lager geweest zijn. Het voorwerp had de vorm van een schijf, zoals een klassieke UFO er uit ziet er was ook een koepel op maar deze was moeilijk te onderscheiden. Op de randen van de UFO brandden er koepelvormige lichten, afwisselend rood en wit. De grootte van de UFO is moeilijk te schatten daar het donker was en de vorm enkel te onderscheiden was door de lichten. Ik schat een doorsnee van 30 meter. De lichten stonden ongeveer een 5-meter van elkaar. De rode lichten knipperden, de witte lichten bleven constant aan. Het was zo duidelijk dat als ik nauwkeurig keek op de witte lichten deze eigenlijk wat 'stofferig' waren als het ware vuil geworden door de verplaatsing.

Na enkele minuten was het duidelijk dat het hier niet ging om een gekend ruimtetuig. Ik vroeg me ook af wat dit hier dit boven dat veld aan het doen was. Ik geraakte opgewonden en wou er naartoe rennen maar ik bedacht me toen, misschien was er wel een gracht tussen de baan en het veld en misschien zou de UFO wel verdwijnen. Er kwam toen nog een auto af uit dezelfde richting van waar ik gekomen was. Ik dacht, wellicht ziet de bestuurder ook de UFO, maar hij reed door en alles ging zo snel dat ik er niet aan dacht om hem te doen stoppen. De waarneming op punt B duurde ongeveer een 5 tal minuten. Toen steefde de UFO op, heel snel loodrecht naar boven. Het was eigenaardig omdat ik verwacht had dat de omtrekken ervan geleidelijk zouden verkleinen maar het ging zo snel dat het maar een stipje meer was na enkele seconden. Het toestel bleef dan hangen op zo'n 1000 meter. Ook hier moeilijk te schatten. Het verplaatste zich dan in oostelijke richting terwijl het bleef stijgen. Op punt C stond de UFO weer stil. Het kantelde dan ongeveer 30 à 45 graden en schoot pijlsnel vooruit in Zuidelijke richting. Ik schat dat de totale waarneming zo'n 7 à 8 minuten heeft geduurd. Dat kantelen was voor mij als een teken dat ik het ooit zou terugzien. Deze interpretatie is natuurlijk subjectief maar wil het toch meegeven.

Ik ben dan terug in mijn auto gestapt, ik was behoorlijk onder de indruk van wat er gebeurd was en reed langzaam verder richting Oostende. Toen ik Oostende naderde zag ik diverse vliegtuigen in de lucht en in de euforie van het moment dacht ik dat ik terug UFO's zag maar het werd snel duidelijk dat het vliegtuigen waren door de vorm maar ook de lichten enz.

Ik heb via een vriend destijds enkele dagen later een verslag doorgegeven voor een UFO vereniging in Oostende maar heb hiervan niet meer gehoord. Toen ik mijn vriend enige tijd later terugzag, zei hij mij dat ze twijfelden aan mijn verslag omdat ik vermeld had dat ik bij het naderen van Oostende dacht van nog UFO's te zien. Het is moeilijk als buitenstaander om de impact van zo'n ervaring in te schatten, je bent zo van de kaart dat je eventjes terug tot je positieven moet komen. Ik wou alles vertellen en goed, uiteindelijk heb ik dan besloten om de ervaring voor mij te houden. Het was zo uniek en intens dat ik helemaal geen behoefte had om dit nog verder te verkondigen. Het is mij echter altijd bijgebleven en hoewel ik er nadien niet echt meer mee bezig geweest ben denk ik er regelmatig terug aan. Als ik nu video's zie van een zogenaamde UFO dat schud ik meestal mijn hoofd omdat het zo onduidelijk is als ik het vergelijk met mijn waarneming.

Wat me altijd heeft geïntrigeerd is het feit dat er geen elektriciteit was op het ogenblik dat ik daar voorbijkwam. Ik volg jullie website nu van dichterbij en als ik ga wandelen met mijn hond heb ik nu altijd me camcorder bij. Wie weet.

M. V.W.

Onze bevindingen

Voor deze interessante melding ontbreekt een datum. Tevens werd de waarneming pas 31 jaar na de feiten aan ons gemeld. Hierdoor is het niet mogelijk om deze melding grondig te onderzoeken.

Op onze vragen om een schets van het verschijnsel te maken en om een exactere datum of periode te bekomen kwam jammer genoeg geen reactie. Door het gebrek aan deze belangrijke informatie werd het onderzoek naar deze waarneming beëindigd.

Evaluatie: te weinig gegevens

WAARNEMINGSCOÖRDINATEN

Datum: februari 1982

Plaats: Raggal (Oostenrijk)

Tijdstip: “tussen 2u en 3u ‘s nachts”

Duur: “+/- 15 seconden”

Bijzonderste kenmerken: een metaalachtig voorwerp met een slang

RICHTING EN HOOGTE

Richting begin: geen aanduiding

Hoogte begin : geen aanduiding °

Richting einde: geen aanduiding

Hoogte einde : geen aanduiding °

BESCHRIJVING

Oostenrijk Raggal februari 1982

Heldere hemel en pakken sneeuw

Wij lagen te slapen in een zimmer frei het raam stond op kip en de luiken waren deels dicht, om wat lucht en licht binnen te laten.

Snachts werd ik wakker en zag ik dat er iets in de kamer achter ons bed hing!

Een metaalachtig ding ongeveer de grootte van een konserveblikje, (naar schtting tussen 12 en 15 cm hoog en ca 8 cm dik) met in het midden een rechthoekige opening waaruit een metaalachtig geribbelde slang hing (vergelijkbaar met een metalen flexibel) met aan het uiteind een dikkere bol die sterk op een oog leek!

Toen ik klaarwakker schoot en mijn hoofd wat oprichte schoof het oog zijdelings dicht tot een volledig gesloten kogel, waarna de uithangende slang eerst deels in elkaar getrokken werd, tijdens deze beweging leek het oog te verkleinen en verdween in de “slang”, waarna deze in het voorwerp verdween! het rare is dat deze zowel korter als dunner werd!

Hierna draaide het voorwerp een kwartslag waarbij de opening dichtschoof tot deze helemaal dicht was.

Er was dan spoor meer te zien van waar de opening gezeten had! Naadloos!

Met een langzame precieze vloeiende beweging ging het voorwerp richting bovenkant van het venster en en zakte wat achter het raam om vervolgen terug omhoog tussen de opening van de luiken te verdwijnen!

Het leek alsof het voorwerp zijn groote aanpaste aan de opening waar het doorging!

Ik heb over dit voorval nooit met iemand gesproken, maar het heeft me al die jaren bezig gehouden en denk dat ik dit beter maar eens kan medelen!

Ik heb lang gedacht dat dit een droom was, maar ik ben er hoe langer hoe meer van overtuigd dat dit echt was,

Ik droom veel en smorgens weet ik er nog redelijk wet van, maar langer dan enkele uren deze onthouden niet!

Ik heb een schetsje gemaakt om wat te verduidelijken.

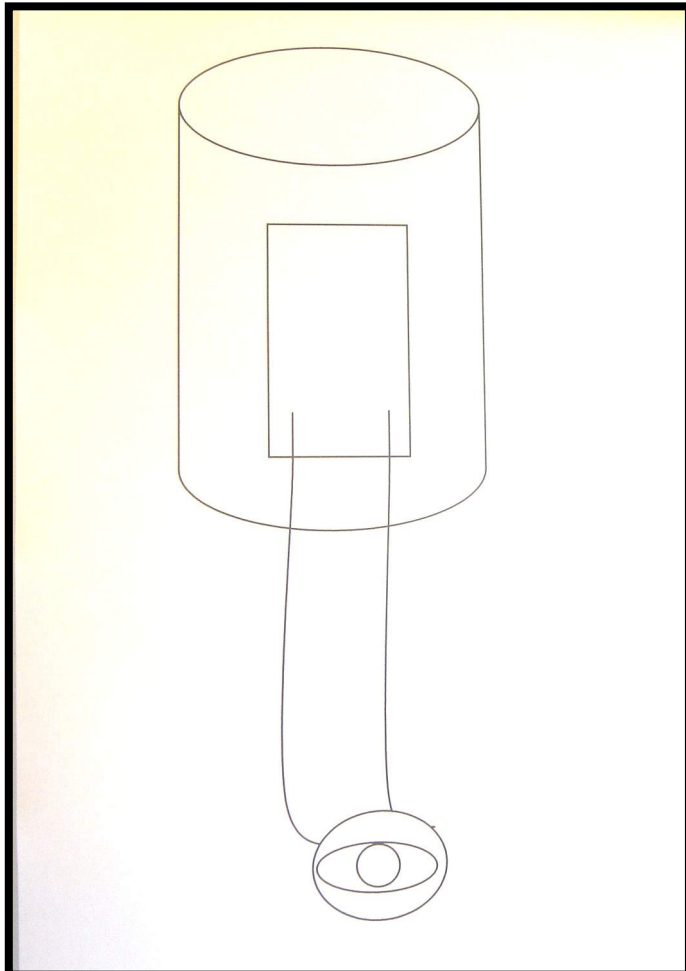


Fig 7: Schets van het verschijnsel die gemaakt werd door de getuige.

Onze bevindingen

Het tafereel dat de melder beschrijft doet denken aan een scene uit de film “War of the Worlds” uit 1953 waarbij een elektronisch oog aan een flexibele kabel vanuit een zwevend Martiaans tuig de kelderruimte inspecteert waar de hoofdrolspelers zich hebben verscholen (zie [http://en.wikipedia.org/wiki/The_War_of_the_Worlds_\(1953_film\)](http://en.wikipedia.org/wiki/The_War_of_the_Worlds_(1953_film))).

Ook in het vaak gepubliceerde ontvoeringsverhaal waarbij vissers Charles HICKSON en Calvin PARKER Jr. uit Pascagoula, Mississippi (11 oktober 1973), door robotachtige wezens met krabbenscharen in een UFO zouden zijn gesleurd, is er sprake van een onderzoeksinstrument dat er uit zag als een groot oog.

Mogelijk is dit thema een variatie is op het alziende oog van God (zie http://en.wikipedia.org/wiki/Eye_of_Providence). Waarbij God vervangen is door wezens die beschikken over superieure technologie.

Na bijna 30 jaar is het niet mogelijk om harde feiten boven tafel te krijgen. Er zijn geen getuigen die de beschreven gebeurtenis kunnen bevestigen. De melder dacht aanvankelijk dat het om een droom ging. Pas later is hij hieraan gaan twijfelen omdat hij meestal niet lang de inhoud van een droom kan onthouden. Meestal kunnen we onze dromen niet meer herinneren maar soms kan de herinnering aan een droom zeer levendig zijn. Deze herinnering kan soms een hele tijd na de droom naar boven komen.

Evaluatie: droom

WAARNEMINGSCOÖRDINATEN

Datum: voor of najaar 1990 - 1991

Plaats: Mol

Tijdstip: “tussen 7u30 en 7u40”

Duur: “tussen 7u40 en 8u10”

Bijzonderste kenmerken: 2 getuigen zien een geruisloze driehoek in de lucht

RICHTING EN HOOGTE

Richting begin: geen aanduiding

Hoogte begin : geen aanduiding °

Richting einde: geen aanduiding

Hoogte einde : geen aanduiding °

BESCHRIJVING

Dit betreft een waarneming van jaren geleden : van 1990 of 1991

Ik fietste in die tijd elke ochtend naar school met mijn broer.

We vertrokken gewoonlijk rond 7.30 thuis (xxxxxx, 2490 Balen) en we reden samen tot aan de spoorwegovergang van de Rozenberg in Mol - waarna ik alleen doorfietste naar het Salus Nostra Instituut in Achterbos (Mol).

Tegen de tijd dat we aan de Gompelbrug (over het kanaal) aankwamen zagen we 3 felle witte lichten, veel feller dan sterren. We hadden de indruk dat we ernaar toe fietsten. En inderdaad, tegen de tijd dat we aan de brug van de ring rond Mol kwamen, fietsten we recht onder een grote driehoek die stapvoets en volledig geruisloos voorbij vloog.

De driehoek had ongeveer de oppervlakte van een huis en vloog net boven de huizen / bomen. In het midden van de driehoek was een zacht rood licht. We fietsten verder. Tegen de tijd dat ik op school aankwam zag ik achter me nog steeds 3 felle witte lichten, die - naar ik mij herinner - nu iets verder uiteen stonden. Ik ging ervan uit dat het om 3 verschillende “ufo's” ging.

Ik veronderstel dat dit in het voorjaar of najaar was want wanneer we thuis vertrokken (+/- 7u30) was het nog donker, toen we onder de “ufo” doorfietsten (+/- 8.45 ?) was aan het klaren - ik zag de contouren duidelijk. Tegen dat ik op school aankwam (+/- 8u) was het bijna volledig licht.

De route die wij fietsten was een drukke route - al waren wij redelijk vroeg (de grote massa fietsers

kwam iets later) Maar ik kan me moeilijk voorstellen dat niet meer mensen dit gezien hebben.

*Groetjes,
E.*

Onze bevindingen

In de periode van eind 2011/begin 2012 was het ons niet mogelijk om voor elke melding de melder aan te schrijven en om bijkomende informatie te vragen.

Omwille van de tijd die verstreek tussen de waarneming en de melding, het ontbreken van de datum werd het niet opportuun geacht deze melding te onderzoeken.

Evaluatie: te weinig gegevens

WAARNEMINGSCOÖRDINATEN

Datum: 2009

Plaats: Neeroeteren

Tijdstip: “rond 23u”

Duur: “1 à 2 minuten”

Bijzonderste kenmerken: iemand ziet van dichtbij een purperen lichtbol

RICHTING EN HOOGTE

*Richting begin: W
Hoogte begin : 20 °*

*Richting einde: N
Hoogte einde : 90 °*

BESCHRIJVING

Kwam net terug voor een wandeling met de hond. Stond op dat ogenblik achter mijn huis. Zie in de verte een fel purperelicht zo een 150 meter afstand. Dacht bij mezelf hee een deltavlieger met een licht. zo laat nog. Het kwam zwevend naar mij toe op een hoogte van 30 meter snelheid ongeveer 20 km. Was op dat moment aan het luisteren naar het geluid maar er was geen geluid !!! dacht dat is niet normaal snel naar binnen om mijn fototoestel te nemen om te filmen. Terug buiten 30 sec later stond de purperen bol diameter 3 meter zwevend boven mijn huis. Op dat moment maakt die bol een haakse bocht naar noorden en nogmaals een bocht haaks omhoog met een snelheid van raket. ik kon purperen bol door de lagen van de wolken zien doorschieten de ruimte in. ongelooflijk ben nog steeds onder de indruk van dat fenomeen.

Onze bevindingen

Een potentieel interessante waarneming.

In correspondentie met de getuige kon deze zich niet meer herinneren wanneer de waarneming plaatsvond. Door het ontbreken van een exacte datum kunnen cruciale verificaties niet plaatsvinden en werd besloten van verder onderzoek af te zien.

Evaluatie: niet-geïdentificeerd (onvoldoende gegevens)

WAARNEMINGSCOÖRDINATEN

Datum: 01-04-2009

Plaats: Halle

Tijdstip: “6u45”

Duur: onbekend

Bijzonderste kenmerken: videobeelden van vreemd lichtverschijnsel

RICHTING EN HOOGTE

Richting begin: geen aanduiding

Hoogte begin : geen aanduiding °

Richting einde: geen aanduiding

Hoogte einde : geen aanduiding °

BESCHRIJVING

Ik werd wakker en stond op en keek even naar buiten en ik zag lichtbolletje boven centrum Halle. Ik pakte snel mijn camera en filmde het. De 1 felle lichtbolletje en naast hem vliegt tweede ufo maar met zwakke licht. Ze bewogen niet of amper. Daarna gingen ze doven. Ik herken die ufo want 1 jaar eerder (2008) was hetzelfde ufo en ik kon mijn camera niet pakken want ufo was al weg. Het gebeurde bij s'morgens.

Filmpje: http://www.youtube.com/watch?v=MpsP7Q0wAIs&feature=channel_video_title

Onze bevindingen

In de periode van eind 2011/begin 2012 was het ons niet mogelijk om voor elke melding de melder aan te schrijven en om bijkomende informatie te vragen.

Afgaande op de beschrijving en de opgestuurde beelden is het waarschijnlijk dat Venus en Jupiter voor de melding verantwoordelijk waren. Om 06h45 bevond Venus zich in het oosten (magnitude: -3,78; azimut: 80°; hoogte: 4°), Jupiter in zuidoosten (magnitude: -1,99; azimut: 126°; hoogte: 8°).

Evaluatie: waarschijnlijk Venus en Jupiter

WAARNEMINGSCOÖRDINATEN

Datum: 11-04-2009

Plaats: Koolskamp

Tijdstip: “14u25”

Duur: onbekend

Bijzonderste kenmerken: vreemd luchtverschijnsel op foto

*we zijn 3 maand geleden naar park paradisio geweest in ath.
we hebben daar fotos genomen van het park, toen we ze onlangs bekeken zagen
we op een foto iets raars in de lucht en we hebben hierop in gezoomd. het
is ovaal van vorm met een puntvormige dak, lijkt op een soort
shotel, zwarte kleur maar waar zon op weerkaats is het metaalkleur. meer
gegevens hebben we niet, juist datum en uur en foto. kunnen we mss de foto
eventueel doormailen?*

Onze bevindingen

Na het ontvangen van deze melding werd aan de getuige gevraagd om ons de foto met het vreemde luchtverschijnsel te bezorgen. Hierop kwam geen reactie.

Zonder bijhorend fotomateriaal is het voor het Belgisch UFO-meldpunt niet mogelijk om deze melding verder te onderzoeken.

Evaluatie: te weinig gegevens

WAARNEMINGSCOÖRDINATEN

Datum: 2010

Plaats: Sint-Job-in 't Goor

Tijdstip: “rond 20u-21u”

Duur: “15 minuten, exacte tijd weten we niet”

Bijzonderste kenmerken: 3 grote oranje lichtverschijnselen in een boog

RICHTING EN HOOGTE

*Richting begin: geen aanduiding
Hoogte begin : geen aanduiding °*

*Richting einde: geen aanduiding
Hoogte einde : geen aanduiding °*

BESCHRIJVING

De zon scheen nog, dit was in het zomertijd, de lucht was helder en blauw. We zagen 3 grote manen

naast elkaar in een zachte boog. Ze waren, lichtoranje van kleur, het leek als een Natuurfenomeen. Ze bleven stil hangen en bewogen niet. Het waren grote ballen, als planeten, als een grote maan. We zagen ze zeer duidelijk, ze bleven zeker 15 min. op dezelfde plek hangen en bewogen niet. Ze bleven op een evengrote afstand van elkaar. We moesten daarna vertrekken en konden hoe verder we liepen ze op een geven punt niet meer zien. We zagen ze boven ons maar hoe verder weg we gingen, zagen we ze niet boven huizen of bomen uitkomen. Zelf vragen we ons af wat het zou zijn geweest. Ik heb al wat fenomenen gezien maar dit kon ik niet verklaren. Drie planeten? Er was geen vermelding hiervan op het internet.

Onze bevindingen

Het is niet duidelijk of de verklaring voor deze melding moet worden gezocht bij een optisch atmosferisch verschijnsel (bijzonnen) dan wel bij traag voortdrijvende objecten die door een lage zon lichtoranje werden gekleurd (gasballonnen lijken een goede optie). Een gegronde beoordeling is niet mogelijk omdat belangrijke informatie ontbreekt. In de hoop meer te vernemen over de datum, de schijnbare grootte van de drie "manen", hun onderlinge afstand tot elkaar en de richting waarin ze zich bevonden, werd naar de getuige een mail met vragen verstuurd. Hierop kwam geen reactie. De melding wordt dan ook zonder gevolg geklasseerd.

Evaluatie: onvoldoende gegevens

WAARNEMINGSCOÖRDINATEN

Datum: 16-09-2010

Plaats: Laganas (Griekenland)

Tijdstip: "23u30"

Duur: "5 minuten"

Bijzonderste kenmerken: iemand ziet een vuurbol laag voorbij vliegen

RICHTING EN HOOGTE

Richting begin: geen aanduiding

Hoogte begin : geen aanduiding °

Richting einde: geen aanduiding

Hoogte einde : geen aanduiding °

BESCHRIJVING

Op het strand aan de kleine haven van Lagana's eiland Zakhintos Griekenland zagen we een vuurbol vanuit de bergen over het dorp van lagana's over volle zee vliegen op een hoogte van 150 meter. Deze vuurbol maakte een ronkend geluid en liet een vuurstaart achter zoals een meteor deze ging om lage snelheid voorbij en vloog over zee tot we hem aan de horizon zagen verdwijnen. kan niet verklaren wat het was.

Onze bevindingen

Bij navraag naar de kleur van 'de vuurbol' antwoordde de melder: "Het was een oranje bol, leek op een

meteoor die dan traag voorbij vliegt met geluid en niet naar beneden valt". De verschijning en het gedrag doen denken aan een vuurballon. Mogelijk werd het achtergrondgeluid door iets anders veroorzaakt dat niets te maken had met de visuele waarneming. Om de vuurballonhypothese te toetsen werd gevraagd om de richting waarin het verschijnsel bewoog aan te duiden op een kaartje. Zou zo de beweging van het verschijnsel vergeleken kunnen worden met de windrichting op het moment van de waarneming. De melder heeft niet gereageerd op dit verzoek waardoor het niet zinvol is om deze melding verder te onderzoeken. Andere mogelijke verklaringen zijn een meteoor en een straalvliegtuig met naverbranding. Een meteoor als verklaring is moeilijk te rijmen met de opgegeven relatieve lange waarnemingsduur. Bij een straalvliegtuig met naverbranding zou men niet verwachten dat de beweging als traag wordt beschreven. Qua geluid zou men een bulderend geluid ten gevolge van de naverbranding verwachten.

Evaluatie: mogelijk vuurballon

WAARNEMINGSCOÖRDINATEN

Datum: 06-04-2011

Plaats: Empuriabrava (Spanje)

Tijdstip: "12u10"

Duur: "7 minuten"

Bijzonderste kenmerken: verschillende foto's van vreemde vlek nabij de zon

RICHTING EN HOOGTE

Richting begin: geen aanduiding

Hoogte begin : geen aanduiding °

Richting einde: geen aanduiding

Hoogte einde : geen aanduiding °

BESCHRIJVING

De 7 foto's werden gemaakt aan de tennis club. We hebben geen verklaring kunnen bedenken voor de lichtstip die zich lijkt te verplaatsen rond de zon. Ik heb een collage gemaakt van de foto's want op uw formulier kan maar één foto verzonden worden





Fig 8: De 7 foto's die het meldpunt van de getuige ontvangen heeft.

Onze bevindingen

De te identificeren lichtstip bevindt zich op elk van de ontvangen foto's op dezelfde afstand van het middelpunt van de opname als de zon, maar dan diametraal ertegenover. Dit gegeven op zich volstaat om de foto's te klasseren als een reflectie van zonlicht in het lensensysteem van de camera of een voor de camera gemonteerde filter.

Evaluatie: camerareflectie

WAARNEMINGSCOÖRDINATEN

Datum: 23-05-2011

Plaats: Asse

Tijdstip: "2u10"

Duur: "20 seconden"

Bijzonderste kenmerken: een chauffeur ziet 8 lichten in de lucht

Een driehoek van 8 gele lichten vloog voorbij toen ik in de auto zat. De UFO kwam vanuit noordoost en ging via noord richting west.

Onze bevindingen

De beschrijving doet denken aan vuurballonnen die in een turbulente luchtstroom terecht kwamen. De weerballon, opgelaten om 02:00 lokale tijd in Bevekom (44 km OZO van Asse), registreerde echter een matige tot krachtige wind die tot op 200 m hoogte uit het ZW blies en daarboven een uitgesproken westelijke component kreeg. Dit is niet te verzoenen met de opgegeven bewegingsrichting van de lichten (van NO via N naar W). Een alternatieve uitleg is dat een vlucht vogels werd waargenomen waarvan de glanzende buiken werden opgelicht door gele natriumlampen van naburige straatverlichting. Het verschijnsel kan erg vreemd ogen en is goed bekend bij (amateur)astronomen. Ook de gemelde driehoekvorm past in deze verklaring.

Evaluatie: waarschijnlijk vogels

WAARNEMINGSCOÖRDINATEN

Datum: 24-06-2011

Plaats: Benidorm (Spanje)

Tijdstip: “22u37”

Duur: “ongeveer 10 à 15 minuten”

Bijzonderste kenmerken: foto van een vreemde vuurballon

RICHTING EN HOOGTE

Richting begin: geen aanduiding

Hoogte begin : geen aanduiding °

Richting einde: geen aanduiding

Hoogte einde : geen aanduiding °

BESCHRIJVING

Vuurballen zonder geluid. In eerste instantie ging het om 1 lichtbol en nadien zagen we er 3.




Fig 9: Foto van één van de waargenomen vuurballen.

Onze bevindingen

Wat beschreven wordt door de melder en wat te zien is op de foto strookt met een vuurballon.

Evaluatie: waarschijnlijk vuurballonnen

WAARNEMINGSCOÖRDINATEN

Datum: zomer 2011

Plaats: Aalter

Tijdstip: onbekend

Duur: onbekend

Bijzonderste kenmerken: 2 getuigen zien een vreemd lichtverschijnsel

RICHTING EN HOOGTE

Richting begin: geen aanduiding

Hoogte begin : geen aanduiding °

Richting einde: geen aanduiding

Hoogte einde : geen aanduiding °

BESCHRIJVING

ik was samen met iemand anders en we zaten samen naar de sterren te kijken. we waren alle2 aan het kijken naar 1 ster die precies groter was, en langzaam bewoog naar links. soms werd het licht donkerder en feller, het pulseerde precies. Maar zelf toen dacht ik 'misschien zit er een wolkje voor', ik zat een logische verklaring te zoeken. maar dan bleef het even stilstaan, of ging het maar heel traag naar links voor enkele seconden, en daarna schoot het als een pijl weg naar rechts en verdween het. alletwee hadden we direct een extreme reactie dus wat ik zag, zag de ander duidelijk ook, en tot op heden kan ik dit niet verklaren.

Onze bevindingen

De beschrijving van de waarneming is te summier. Tevens ontbreekt naast de datum, het tijdstip en de tijdsduur ook de richtingsaanduiding.

Evaluatie: te weinig gegevens

WAARNEMINGSCOÖRDINATEN

Datum: 01-08-2011

Plaats: Den Haag (Nederland)

Tijdstip: "4u40"

Duur: "1 minuut"

Bijzonderste kenmerken: 2 felle lichten

RICHTING EN HOOGTE

Richting begin: W

Hoogte begin : 25 °

Richting einde: N

Hoogte einde : 90 °

BESCHRIJVING

Vanmorgen ree in naar me werk van Zoetermeer naar delft.

Rond 4:40 zag ik uit den haag met hoge snelheid iets vliegen met 2 vellen lampen

Het object vloog op een hoogte van 30 verdiepingen

Eerste conclusie was een vliegtuig met landing gestel aan , En vloog in de richting van Rotterdam airport.

Maar boven delft maakte het een haakse bocht en zag een super snellen zigzag met rode kleuren en was weg ging naar boven.

Onze bevindingen

Een mogelijke verklaring voor deze waarneming is een helikopter. De "supersnelle zigzag" en "rode kleuren" zouden kunnen worden uitgelegd door het alternerend aan- en uitgaan van de lampen die op

het toestel zitten (waaronder het rode ant-botsingslicht). Ook een vliegtuig kan om die reden 's nachts heen en weer lijken te zigzaggen. De vluchtkarakteristieken (haakse bocht en dan naar boven) wijzen bij deze melding eerder in de richting van een helikopter die werd ingezet voor een lokale politieactie of milieu-inspectie.

Evaluatie: mogelijk helikopter

WAARNEMINGSCOÖRDINATEN

Datum: 01-08-2011

Plaats: Lier

Tijdstip: “23u30”

Duur: “2 minuten”

Bijzonderste kenmerken: een oranjeachtig voorwerp dat van oost naar west vloog

RICHTING EN HOOGTE

Richting begin: OZO

Hoogte begin : 30 °

Richting einde: WNW

Hoogte einde : 90 °

BESCHRIJVING

Omstreeks 23u30 oranjeachtig voorwerp boven Lier. Het leek op een luchtballon echter de snelheid lag hiervoor te hoog. Kwam vanuit het oosten en vloog richting Westen. Geen geluid waar te nemen. Snelheid leek ook niet constant te zijn.

Onze bevindingen

Meer dan waarschijnlijk werd een vuurballon waargenomen. Daarbij zou de snelheid zijn overschat omdat de waarnemer aan een ver verwijderde heteluchtballon dacht. De windrichting die nacht was overwegend oost, wat strookt met de bewegingsrichting van het oranjeachtige voorwerp.

Evaluatie: vuurballon

WAARNEMINGSCOÖRDINATEN

Datum: 01-08-2011

Plaats: Herentals

Tijdstip: “+/- 00u00 (middernacht)”

Duur: onbekend

Bijzonderste kenmerken: een amateurastronoom ziet een fel vreemd licht

RICHTING EN HOOGTE

*Richting begin: geen aanduiding
Hoogte begin : geen aanduiding °*

*Richting einde: geen aanduiding
Hoogte einde : geen aanduiding °*

BESCHRIJVING

Dit is de eerste melding die ik doe sinds ik de laatste 2-3 maanden al 10 tallen keren getuige ben geweest van vreemde vliegende objecten.

Op de nacht van zondag 31/7 op maandag 01/8 was het een heldere hemel dus ging ik rond middernacht buiten op mijn terras zitten om wat te observeren. Het duurde nog geen 5min. voor ik het eerste object zag vliegen. Op het eerste zicht en de vlieghoogte leek dit op een satelliet maar toen het object plots van koers afweek en ook de snelheid niet constant bleek was dit uit te sluiten. Ik pakte mijn camera die ik nu altijd binnen handbereik heb liggen en begon dit te filmen. Niet veel later volde er nog een drietal uit verschillende richtingen kleine felle lichtgevende puntjes ,feller dan de gemiddelde ster. Daarna was het even rustig. Tot ongeveer half 1 toen ben ik 5min naar binnen gegaan om wat te eten halen. Toen ik terug buiten kwam hing er een grote geel-oranje lichtbol in het oosten, deze hing echt heel laag en bleef zonder veel te bewegen hangen en heeft er nog meer dan een uur gehangen. Terwijl ik dit aan het observeren ben zie ik plots in men ooghoek nog een 2de oranje l lichtbol achter de huizen uitkomen in zuidelijke richting deze vloog van oost naar west. Het rare aan deze was dat na een paar min. veranderde in 2 witte lichtbollen en nog iets later begon er ook een rood licht te pinken. Voor de duidelijkheid dit 'was' geen vliegtuig ik ben amateur astronoom en ik weet hoe een vliegtuig er snachts uitziet en gedraagd.

Onze bevindingen

De video-opname waarvan sprake werd niet mee opgestuurd. Uit de mail van J.G. valt niet op te maken waarom het merendeel van deze lichtverschijnselen niet aan vliegtuigen kan worden toegeschreven. Ook de beschrijving van de "2de rode lichtbol" (antibotsinglicht?), die veranderde in "2 witte lichtbollen" (aangestoken landingslichten?) met rood knipperlicht (navigatielicht?), wijkt niet af van de normale beschrijving van een vliegtuig of helikopter. De "drie kleine felle lichtgevende puntjes" kunnen ook vuurballonnen of satellieten zijn geweest. Er werden te weinig details waargenomen om daar uitsluitsel over te kunnen geven.

De "grote geel-oranje lichtbol" die "onbeweeglijk" een uur lang in het oosten hing is naar alle waarschijnlijkheid Jupiter geweest (azimut om 0u30: 70°; elevatie: 1,1°; helderheid: -2,33). Vanwege de erg lage stand (grote hoeveelheid atmosfeer tussen waarnemer en planeet) zullen van het weerkaatste zonlicht enkel de lichtstralen met een lange golflengte (rood licht) het oog van de waarnemer hebben bereikt. Net zoals bij een lage zon of maan zal ook Jupiter hierdoor een geel-oranje kleur gaan vertonen.

Evaluatie: verschillende mogelijkheden, waaronder vliegtuiglichten en Jupiter

WAARNEMINGSCOÖRDINATEN

Datum: 02-08-2011

Plaats: Bottrop (Duitsland)

Tijdstip: onbekend

Duur: onbekend

Bijzonderste kenmerken: iemand ziet een vreemde cirkel in de lucht

RICHTING EN HOOGTE

Richting begin: geen aanduiding

Hoogte begin : geen aanduiding °

Richting einde: geen aanduiding

Hoogte einde : geen aanduiding °

BESCHRIJVING

toen we weg gingen uit Duitsland van moviepark zag ik een vreemd ingebeukt zwart schijfje door de wolken vliegen het ging vrij traag het kon rook zijn van de stuntshow of een gewoon toevallige wolk er zijn misschien meer getuigen die dit gezien hebben (her bestond geen Duits UFO meldpunt)

Onze bevindingen

Deze getuige zag een rookkring. Deze kring was afkomstig van een attractie in het park waarbij een grote nagemaakte vulkaan op geregelde tijdstippen een grote streekvlam de lucht in spuwt. Soms ontstaat er uit de rookontwikkeling die hiermee gepaard gaat een metersgrote rookkring die door de lucht drijft en na enige tijd uit elkaar valt. Eén van de medewerkers van het Belgisch UFO-meldpunt was de dag voor deze melding op de plaats van de waarneming en heeft een soortgelijke rookkring ook waargenomen.

Deze rookkringen duiken regelmatig op en worden door tal van zaken veroorzaakt (ontploffingen, schoorstenen van fabrieken, tijdens evenementen, enz...). Meer info en enkele foto's zijn te vinden op: <http://www.caelestia.be/ringvortex.html>.

Evaluatie: bevestigd rookkring

WAARNEMINGSCOÖRDINATEN

Datum: 02-08-2011

Plaats: Adegem

Tijdstip: "22u15"

Duur: "2 minuten"

Bijzonderste kenmerken: een grote verlichte bal

RICHTING EN HOOGTE

*Richting begin: geen aanduiding
Hoogte begin : geen aanduiding °*

*Richting einde: geen aanduiding
Hoogte einde : geen aanduiding °*

BESCHRIJVING

*grote verlichte bal aan de hemel die aan een constante snelheid voorbij ging. de bal leek in brand te staan.
geen foto kunnen nemen, maar is precies gelijk met de foto, getrokken door de mensen van de melding op 24/07/2011 vanuit roeselare.*

Onze bevindingen

De beschrijving voldoet volledig aan wat mag worden verwacht van de waarneming van een vuurballon.

Evaluatie: vuurballon

WAARNEMINGSCOÖRDINATEN

Datum: 02-08-2011
Plaats: Heule
Tijdstip: “23u30”
Duur: “20 seconden”

Bijzonderste kenmerken: enkele getuigen zien een oranjekeurige V-vorm

RICHTING EN HOOGTE

*Richting begin: geen aanduiding
Hoogte begin : geen aanduiding °*

*Richting einde: geen aanduiding
Hoogte einde : geen aanduiding °*

BESCHRIJVING

Plots merkten we een oranjekeurige V vorm die eerst langzaam ging en dan plots versnelde en een scherpe bocht nam om vervolgens tussen de wolken te verdwijnen.

Onze bevindingen

Een "oranjekleurige V vorm" wijst doorgaans in de richting van een formatie vuurballonnen of door straatverlichting beschenen vogels. De plotse versnelling en scherpe bocht lijken deze twee mogelijkheden echter uit te sluiten.

Een bewegingsrichting werd niet opgegeven zodat niet kan worden nagegaan of de heersende luchtstromen een invloed kunnen hebben gehad op de gemelde vliegbewegingen.

Ook de hoogtehoek van het verschijnsel is van belang omdat voorwerpen die zich in rechte lijn boven een waarnemer bewegen soms de verkeerde indruk wekken een scherpe bocht te beschrijven. Deze illusie wordt veroorzaakt door oriëntatieverlies bij het draaien van het hoofd op het moment dat de objecten zich pal boven de waarnemer passeren.

Evaluatie: niet-geïdentificeerd (onvoldoende gegevens)

WAARNEMINGSCOÖRDINATEN

Datum: 04-08-2011

Plaats: Poperinge

Tijdstip: "23u45"

Duur: "2 minuten"

Bijzonderste kenmerken: een oranjeachtig voorwerp dat van west naar oost vloog

RICHTING EN HOOGTE

Richting begin: W

Hoogte begin : geen aanduiding °

Richting einde: O

Hoogte einde : geen aanduiding °

BESCHRIJVING

"een oranjeachtig voorwerp" vliegt van west naar oost vliegen. De snelheid is té hoog voor een ballon, en was constant. Er werd geen geluid waargenomen en het volume van het 'licht' kwam overeen met het plastieken bolletje van een kopspeel. Het duurde ongeveer een minuut of twee vooraleer het 'licht' uit het zicht verdween.

Onze bevindingen

De beschrijving die de getuige geeft komt overeen met wat mag worden verwacht van de waarneming van een vuurballon. Ook de opgegeven bewegingsrichting is verzoenbaar met de op dat ogenblik heersende zuid-zuidwestenwind.

Evaluatie: vuurballon

WAARNEMINGSCOÖRDINATEN

Datum: 06-08-2011

Plaats: Resteigne

Tijdstip: “22u30”

Duur: “15 minuten”

Bijzonderste kenmerken: 3 witte lichten in de lucht

RICHTING EN HOOGTE

Richting begin: pas d'indication

Hoogte begin : pas d'indication °

Richting einde: pas d'indication

Hoogte einde : pas d'indication °

BESCHRIJVING

Ce samedi soir, j'ai observé trois lumières blanches (légèrement orangées) qui se suivait et avançait très lentement. Je pensais d'abord que c'était des avions, mais ce qui était étrange, c'est qu'il n'y avait aucun bruit. Avez-vous des témoignages similaires, ou même une observation, ou mieux une réponse de ce que pourrait être ce phénomène? Dans l'attente d'une réponse, je vous remercie d'avance.

Vertaling:

Deze zaterdagavond zag ik drie witte lichten (lichtjes oranje) die achter elkaar vlogen en langzaam vooruitgingen. Ik dacht eerst dat het vliegtuigen waren, maar het vreemde was dat er geen geluid was. Hebt u gelijkaardige getuigenissen of zelfs een andere waarneming, beter nog een antwoord dat me zegt wat dit verschijnsel kan zijn geweest? In afwachting van uw antwoord, alvast mijn dank.

Onze bevindingen

De beschrijving die de getuige geeft strookt met wat mag worden verwacht van een waarneming van vuurballonnen.

Evaluatie: waarschijnlijk vuurballonnen

WAARNEMINGSCOÖRDINATEN

Datum: 06-08-2011

Plaats: Hemiksem

Tijdstip: “21u30”

Duur: “15 seconden”

Bijzonderste kenmerken: enkele getuigen zien een vierkant object

RICHTING EN HOOGTE

*Richting begin: geen aanduiding
Hoogte begin : geen aanduiding °*

*Richting einde: geen aanduiding
Hoogte einde : geen aanduiding °*

BESCHRIJVING

Tijdens het Casablanca festival te Hemiksem keek ik toevallig in de lucht en zag vier lichten (geel, rood, groen, en ?) geconcentreerd in een vierkant object hoog boven de festivalweide hangen. Ik dacht eerst aan een soort camerahelicopter, maar na enkele seconden waarneming gingen de lichten plots zeer snel verticaal de hoogte in en verdwenen deze. Aangezien de lichten niet van plaats veranderden denk ik dat het één object was. Het object heeft géén horizontale beweging gemaakt en verdween zeer snel. Ik denk dat als het een camerahelicopter zou zijn geweest deze ook horizontale bewegingen zou maken en zeker niet zo hoog zou vliegen dat deze niet meer zichtbaar zou zijn.

Onze bevindingen

Een hobby die de laatste jaren erg in trek is, is het nachtvliegen met telegeleide modelhelikopters. Ook op festivals en concerten zijn ze opgemerkt (zie bijvoorbeeld <http://www.youtube.com/watch?v=Xv8ULGEdzW4>). De helikopters worden uitgedost met kleurrijke lichtjes en zijn uiterst manoeuvreerbaar. Bij de meest populaire modellen hoort de quadcopter, een toestel met vier rotors die in een vierkant zijn opgesteld. Uitgerust met een gekleurd led-lampje op elke "hoek" zou dit goed stroken met wat de waarnemer beschrijft. Beelden van nachtvlichten met verlichte quadcopters zijn makkelijk te vinden op het Internet (bijvoorbeeld op <http://www.youtube.com/watch?v=Q2UcmxOsCFo&feature=related>). Dat geen horizontale bewegingen werden waargenomen zou kunnen worden uitgelegd doordat het toestel pas werd opgemerkt toen het al boven de festivalweide hing. Misschien werden ook toen pas de lampjes aangezet (ook de led-verlichting is vanop afstand te bedienen). De snelle opwaartse beweging, al dan niet gecombineerd met het uitdoven van de lampjes, kan een bewust manoeuvre zijn geweest om de indruk te wekken dat het tuigje "terug de ruimte inschoot". Ook mogelijk is dat het dimmen van de lichten de indruk wekte dat het voorwerp de verticaal de hoogte inging. Nog steeds in de veronderstelling dat het hier een modelhelikopter betrof, zou het zachte geronk dat de toestellen produceren door de muziek en de menigte zijn overstemd.

Opmerkelijk is alleszins dat niemand anders van de festivalgangers het verschijnsel als een niet-geïdentificeerd voorwerp heeft gerapporteerd.

Evaluatie: mogelijk modelhelikopter

WAARNEMINGSCOÖRDINATEN

Datum: 09-08-2011

Plaats: Dworp

Tijdstip: "22u50 – 23u10"

Duur: "20 minuten"

Bijzonderste kenmerken: 5 rood-oranje dikke sterachtige objecten

RICHTING EN HOOGTE

Richting begin: ZW

Hoogte begin : geen aanduiding °

Richting einde: ZO

Hoogte einde : geen aanduiding °

BESCHRIJVING

Vijf rood-oranje dikke-sterachtige objecten die allemaal (met een afstand van enkele kilometers tussen) achter elkaar langzaam voorbijzweefden. De twee voorste objecten werden langzaam kleiner en verdwenen dus in de ruimte. De drie achterste bleven verder zweven tot ze uit mijn zicht verdwenen. Geen speciale geluiden gehoord.

Onze bevindingen

De beschrijving die de waarnemer geeft komt volledig overeen met wat mag worden verwacht van de waarneming van een stoet vuurballonnen. Ook de bewegingsrichting strookt met de op het tijdstip van de waarneming geregistreerde westelijke windrichting. De windsnelheid was zwak en schommelde rond de 11 km/u.

Evaluatie: vuurballonnen

WAARNEMINGSCOÖRDINATEN

Datum: 10-08-2011

Plaats: Leopoldsburg

Tijdstip: “23u00”

Duur: “45 minuten”

Bijzonderste kenmerken: 2 jongeren zien 3 felle bollen

RICHTING EN HOOGTE

Richting begin: WZW

Hoogte begin : 50 °

Richting einde: WZW

Hoogte einde : geen aanduiding °

BESCHRIJVING

ik was met mijn vriend in zijn tuin aan het spelen toen we 3 felle bollen en we hebben al op internet gezocht voor andere redenen maar we bleven er bij dat het een ufo was

Onze bevindingen

Er is niets bekend over de lichtsterkte van de "bollen", noch over hun grootte, kleur, onderlinge positie, (eventuele) beweging en de manier waarop ze verdwenen. Er zijn dan ook te weinig gegevens voorhanden om over deze melding een voldoende gemotiveerd oordeel te vellen.

Evaluatie: onvoldoende gegevens

WAARNEMINGSCOÖRDINATEN

Datum: 11-08-2011

Plaats: vlucht Madrid / Parijs

Tijdstip: "21u30"

Duur: "1 uur"

Bijzonderste kenmerken: 2 toeristen zien 1 uur lang een licht vanuit een vliegtuig

Geachte heer/ mevrouw,

Gister avond zaten mijn vriend en ik in het vliegtuig vanuit Malaga naar Amsterdam.

Ik zat bij het raam en rond de klok van 21.30 (boven Madrid) zag ik opeens een geel/wit licht verschijnsel.

Ik keek het een tijdje aan, het leek ons te "volgen".

Allereerst was het een stip welke doofde, later een zwakkere streepvormige lichtvorm, dan weer heel fel en anders gevormd, dan waren er weer meerdere vlekken...

Zo ging het af en aan.

Het beweegde zich onwijs snel, nagaand dat wij met zo een 800 km per uur vlogen en de lichtverschijning ten opzichte van het land super snel met ons mee "vloog"

Ik sprak mijn vriend aan (zat naast mij) en ook hij heeft het gezien.

Hij zei nog: is het geen onweer?

Maar het was was volledig helder zonder maar 1 wolkje aan de lucht....

We zaten aardig verbaasd naar het verschijnsel te kijken...

Is dit wel eens eerder waargenomen?

Wij zijn heeeeeeel erg beneuwd wat dit kan zijn!!

Vrindelijke groeten A.S. & U.G.

Ik heb het een uur gevolgt tot ongeveer bij parijs waar het opeens ophield..

Onze bevindingen

Uit correspondentie met de getuigen bleek dat deze zich rechts in het vliegtuig bevonden en dat het lichtverschijnsel zich schuin onder hen - en dus onder de horizonlijn - met het vliegtuig mee verplaatste.

De maan werd tijdens de waarneming niet opgemerkt. Nochtans bevond deze zich om 21u30, gezien vanuit Madrid, in het ZO (azimut: 133°) op een hoogte van 15°. 96% van de maneschijf was verlicht (op 13 augustus was het volle maan). Satellietfoto's bevestigen een wolkenloze hemel in de richting waarin de maan (ZO) zich bevond.

Vermoedelijk werd de maan niet opgemerkt vanwege de beperkte afmetingen van het vliegtuigraampje en het feit dat de waarnemers zich focusten op het onbekende verschijnsel dat zich schuin onder hen bevond.

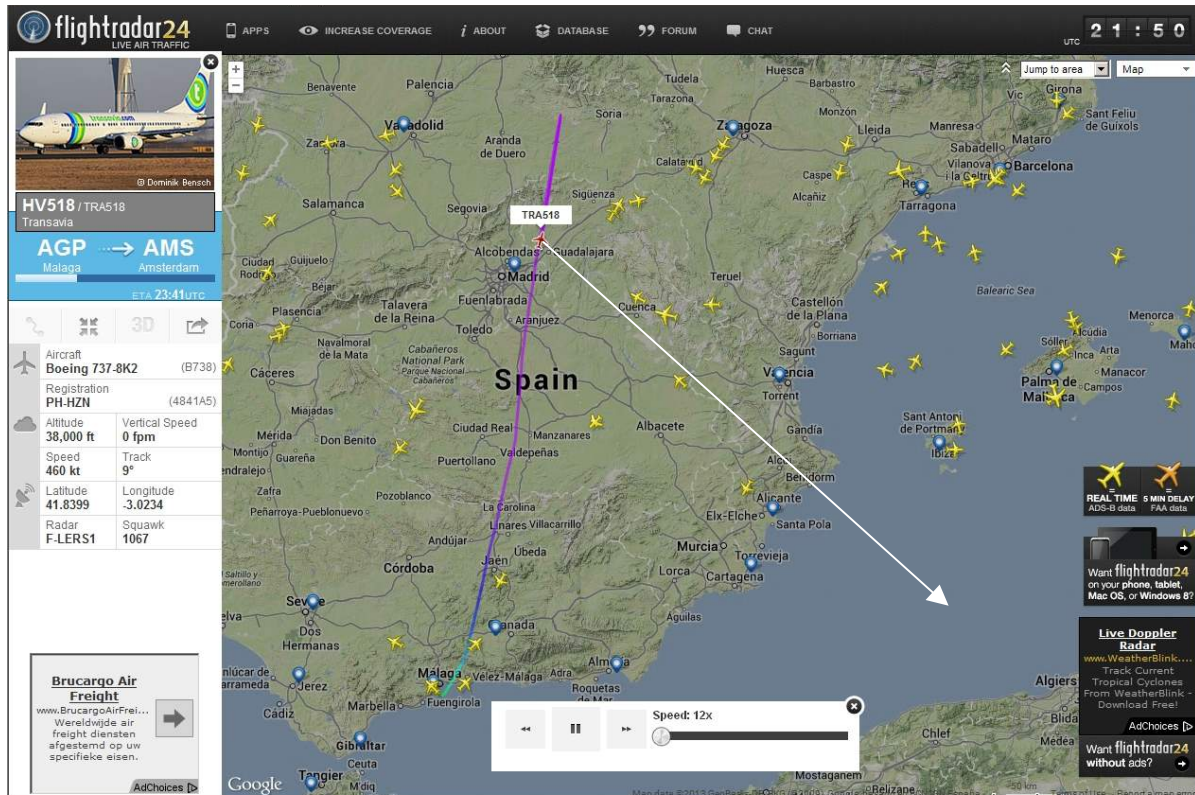


Fig 10: Flightradar24-weergave van de vluchtroute die een lijnvlucht van Malaga richting Amsterdam normaal volgt (blauwe lijn). De witte pijl duidt de richting aan waarin de maan zich op 11 augustus 2011 om 21h30 zou bevonden hebben voor een waarnemer in een vliegtuig boven Madrid.

Het vermoeden rijst dat de getuigen weerspiegelingen van het maanlicht in rivieren en meren hebben waargenomen. Dit zou het voortdurend wisselen van vorm en helderheid verklaren. Afhankelijk van de grootte, de vorm en de aard van het reflecterend vlak, zou het fenomeen zich “de ene keer als een fel wit licht, de andere keer als een zwak gelig licht”, dan weer als “2, 3 of meer lichten” of “1 lange hele snelle bewegende streep” hebben gemanifesteerd. Een spiegeling van de maneschijf in waterplassen of rivieren verklaart ook waarom het verschijnsel een uur lang aan dezelfde snelheid met het vliegtuig mee bewoog. Voor zover ons bekend hebben ook geen andere passagiers, bemanningsleden of controleposten op de grond een onbekend object in de nabijheid van dit lijntoestel gerapporteerd.

Beelden, niet van maanlicht, maar van zonlicht dat op glanzende objecten op de grond reflecteert, zijn te zien op dit YouTube-filmpje: <http://www.youtube.com/watch?v=-2qI9cvbKVo>, waaruit hieronder een stilstaand beeld:



Fig 11: lichtpatronen gecreëerd door zonlicht dat voornamelijk op waterplassen en rivieren weerspiegelt.

Ook de foto in Fig. 12 is gemaakt vanuit een vliegtuig, ditmaal tijdens een vlucht van Toronto naar Los Angeles.



Fig 12: foto gemaakt boven Californië op 25 november 2013. Vermoedelijk zijn ook deze "drie verblindende lichten" niets meer dan de reflectie van zonlicht in spiegelende oppervlakten op de grond. (Foto ontleend aan: <http://www.thefingtruthaboutufos.com/2/post/2013/12/amazing-alien-lights-witnessed-from-plane-over-california.html>.)

WAARNEMINGSCOÖRDINATEN

Datum: 13-08-2011

Plaats: Velm

Tijdstip: “11u05”

Duur: “2 minuten”

Bijzonderste kenmerken: een voorwerp dat leek op een ULM vliegtuigje

RICHTING EN HOOGTE

Richting begin: OZO

Hoogte begin : 30 °

Richting einde: ZZO

Hoogte einde : 30 °

BESCHRIJVING

Een vliendend voorwerp in de lucht, denk dat het een ULM vliegtuigje is maar vind het model niet terug als ULM. In de buurt is er een vliegveld voor deze toestellen...




Fig 13: Foto van het onbekende luchtverschijnsel.

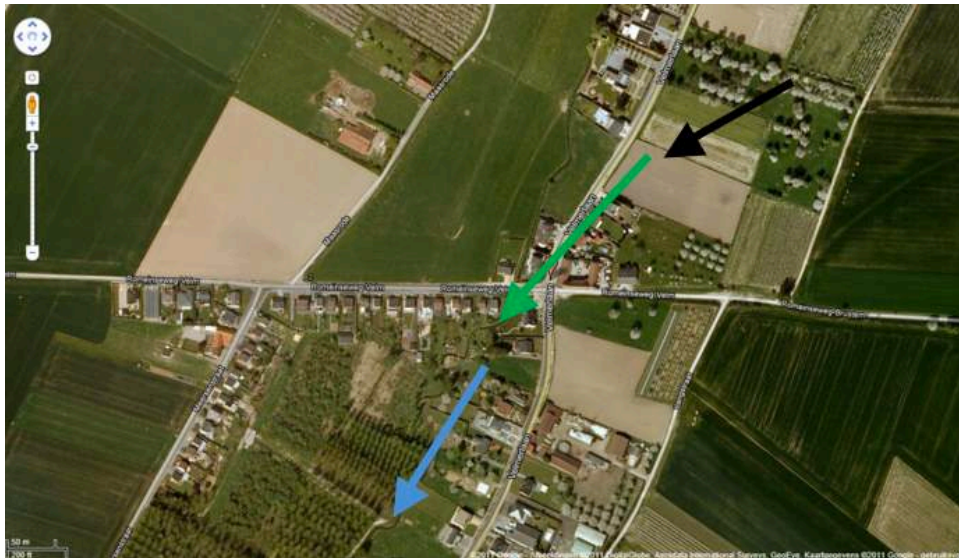


Fig 14: Kaart van de waarnemingsplaats met aanduidingen gemaakt door de getuige.

Onze bevindingen

Het voorwerp op de foto is de "Verhees Delta", een driehoekig vliegtuigje dat zijn thuisbasis heeft op het vliegveld Sanicole in Leopoldsburg, 40 km ten NNO van Velm. De door de waarnemer op een kaart aangeduide bewegingsrichting (van NNO naar ZZW) verschilt van de op het meldingsformulier ingevulde gegevens (hier wordt het einde van de waarneming in zuid-zuidoostelijke richting gesitueerd). Er mag logischerwijs van worden uitgegaan dat de richting aangegeven op de kaart betrouwbaarder is. Dit traject strookt overigens perfect met een toestel dat in rechte lijn vanuit Leopoldsburg over Velm vliegt.

Het ongewone vliegtuigje was eerder al verantwoordelijk voor meldingen uit o.a. Achet (21/11/2009) en Zonhoven (27/02/2010). Zie ook het onderzoeksrapport van meldpunt-medewerker Werner POETS over de melding uit Beerzel (05/04/2009).

Evaluatie: Verhees Delta

WAARNEMINGSCOÖRDINATEN

Datum: 13-08-2011

Plaats: Le Vergis (Frankrijk)

Tijdstip: "03u45"

Duur: onbekend

Bijzonderste kenmerken: een driehoekig voorwerp omringd in een rode gloed

RICHTING EN HOOGTE

Richting begin: WNW

Hoogte begin : 45 °

Richting einde: OZO

Hoogte einde : 20 °

BESCHRIJVING

van west naar oost zagen (en van boven naar onder) we een driehoekig voorwerp, omringd in een rode gloed voorbijrazen. De snelheid waarmee dit gebeurde en de grootte van het voorwerp waren ons inziens te hoog en te groot om een vliegtuig te zijn. De waarneming was zeer kort. We waren net vertrokken op de terugweg uit onze vakantie. Vroeg uur, weinig geslapen,...ik zelf zat aan het stuur, zag het gebeuren maar besteedde er geen aandacht aan omdat ik dacht dat dit kwam door het vroege uur. Toen m'n vrouw me echter vroeg of ik het ook gezien had, wist ik dat ik het me niet had ingebeeld.

Onze bevindingen

De waarneming gebeurde tijdens het hoogtepunt van de jaarlijkse Perseïdenzwerm. Een heldere meteor of vuurbol lijkt dus de voor de hand liggende verklaring.

Op het tijdstip dat het verschijnsel zich voordeed bevond de radiant van de Perseïden zich in het noordoosten, op een hoogte van ongeveer 55°. De radiant is het gebied aan de hemel waaruit meteoren die aan eenzelfde zwerm toebehoren perspectivistisch gezien lijken te vertrekken. Enkel het laatste deel van de beschreven koers (de verdwijning naar onder en in oost-zuidoostelijke richting) is met de baan van een Perseïde te verzoenen. De getuigen vermelden als richting voor het begin van de waarneming echter "WNW". De vraag die zich stelt is of het verschijnsel ook effectief in die richting werd waargenomen. Als dat zo is, kan het verschijnsel geen Perseïde zijn geweest. Anderzijds is het denkbaar dat het verschijnsel wel degelijk zichtbaar werd enkele graden rechtsonder de radiant en dat de getuigen, vanuit een begrijpelijke logica en misleid door de snelheid waarmee de gebeurtenis zich afspeelde, de baan hebben doorgetrokken naar het west-noordwesten.

Om een definitieve uitspraak te kunnen doen zou de door het verschijnsel gevolgde baan op een hemelkaart moeten worden uitgezet. Gezien de korte waarnemingsduur en het gegeven dat de waarneming plaatsvond op een autostrade in het zuiden van Frankrijk, is verificatie ter plaatse niet mogelijk.

De gemelde rode kleur en de driehoekvorm zijn wel atypisch voor een Perseïde-vuurbol. Meestal vertonen die wit-geel-groene en blauwachtige tinten. De driehoekvorm zou eventueel aan een korte, breed uitgewaaierde staart, kunnen worden toegeschreven.

Een alternatieve uitleg voor het verschijnsel is een vuurballon. www.wunderground.com leert dat de wind in Limoges (69 km NNW van Le Vergis) die ochtend hoofdzakelijk uit westelijke richting blies. Dat strookt met de opgegeven bewegingsrichting. De windsnelheid was echter zwak (9,3 km/u), terwijl aan het voorwerp een hoge snelheid werd toegeschreven. Het begrip "hoge snelheid" is echter subjectief en hangt af van de afstand van het voorwerp tot de waarnemer en de tijd die het nodig heeft om een bepaalde hoek te beschrijven. In de veronderstelling dat het een vuurballon betrof zou het object zich slechts op enkele tientallen meters van de getuigen hebben bevonden. Een overschatting van de afstand houdt dus ook een overschatting van de reële snelheid in (een voorwerp dat zich dichtbij bevindt heeft een kortere tijd nodig om een bepaalde hoek af te leggen dan een voorwerp dat zich verder weg bevindt). De oranje-rode gloed en de vergelijking met een "zeil" passen in elk geval in de vuurbolverklaring. Bovendien zijn er naast balkvormige ook driehoekvormige

lampions op de markt. Ook mogelijk is dat het om een vuurballon ging waarvan het papieren omhulsel vuur vatte, waardoor de ballon snel aan hoogte verloor.

Evaluatie: te weinig gegevens (mogelijk Perseïde of vuurballon)

WAARNEMINGSCOÖRDINATEN

Datum: 14-08-2011

Plaats: Celles

Tijdstip: “anderhalf uur voor zonsondergang”

Duur: “3 minuten”

Bijzonderste kenmerken: een man ziet een lichtgevend object

RICHTING EN HOOGTE

Richting begin: ZO

Hoogte begin : 20 °

Richting einde: ZO

Hoogte einde : 20 °

BESCHRIJVING

Trouwfeest in Ferme d'Ecavée op 14 augustus 2011. Receptie is aan de gang in open lucht, zo'n 1.5 uur voor zonsondergang (schat ik). De hemel is deels bedekt met wolken, maar de zon op dat moment niet. Ik sta aan één van de tafeltjes met mijn dichte familie en heb al 3 glazen champagne op. Ik merk opeens een lichtgevend object in de lucht in zuidoostelijke richting (zwarte pijl op kaart). Gezien het mij nogal abnormaal leek, kom ik dichterbij in zuidoostelijke richting (blauwe pijl op kaart). Daar ben ik zo'n 2 minuten blijven staan. Het hangt bewegingsloos en geruisloos zo'n 15°-20° boven de horizon. Het is overduidelijk ovaal van vorm met duidelijk afgevlakte randen. Ik schat de verhouding tussen lange en korte as op 5/3 (of Phi?) met de lange as precies horizontaal gericht. De kleur is zilverachtig oranje (nogal zoals de zon op dat moment) en van een gelijke helderheid als de zon, hoewel ik gemakkelijk ernaar kon blijven kijken, in tegenstelling tot de nog verblindende zon (die ik op dat moment dus ook kon zien rechts achter mij). De grootte en stand boven de horizon zijn ook gelijkaardig aan die van de zon. Een afstand schatten is heel moeilijk, maar het zou een halve kilometer kunnen geweest zijn. De mogelijkheid dat het object het zonlicht weerspiegelde kwam even in mijn gedachten (bvb zeppelin), maar er was geen enkel ander detail zichtbaar. Enkel een mooi egaal gevuld onbeweeglijk lichtgevend ei. Het stak een eind boven de toppen van de bomen uit en er waren geen masten of andere bouwwerken te zien, ook niet 10 minuten later toen het al verdwenen was. Het intrigeerde me alleszins, maar gek genoeg (vanwege de drank? andere ingeving...?) besloot ik terug te gaan naar ons tafeltje 'zodat ik straks nog eens kon kijken of het fenomeen al duidelijker was'. Ik heb dan raar genoeg ook niemand gevraagd of ze het object ook opmerkten. Er was alleszins niemand die zelfs iets zei, alhoewel er 100den mensen buiten aanwezig waren. 10 minuten later viel het me pas weer in (!), maar dan was het verdwenen.




Fig 15: Aanduidingen gemaakt door de getuige op een luchtfoto van de waarnemingsplaats.

Onze bevindingen

Oorspronkelijk rees bij deze melding de vraag of het gerapporteerde verschijnsel geen fragment van een zeldzame "rode regenboog" kon zijn geweest (zie bijvoorbeeld <http://www.caelestia.be/mazamet.html>). In tegenstelling tot wat de getuige zich in correspondentie met het meldpunt meende te herinneren ("de hele dag niet geregend, zelfs niet verder weg van het domein"), bleek uit de officiële weergegevens dat het die avond wel degelijk lichtjes had geregend in de omgeving (onder meer in Florennes). De getuige onderstreept echter dat de contouren van het verschijnsel "zo scherp waren als bij de maan bij een donkere wolkenloze hemel, zeker geen blurry edge zoals bij een regenboog". Een verklaring als optisch verschijnsel (regenboog of bijzon) werd daarom niet weerhouden.

Een tweede mogelijke verklaring die we aan de getuige voorlegden is een aan een kabel bevestigde ballon die door de lage zon werd verlicht (en mogelijk korte tijd voor de duisternis intrad weer naar beneden werd gehaald).



Fig 16: Verankerde ovalen ballon met camera hier in gebruik door de Brugse kunstenaar Lawrence MALSTAF tijdens een openluchttentoonstelling in Nederland in 2005 (foto gevonden op <http://www.fortlaan17.com/artists/lawrence-malstaf/works/1977/?-session=s:5BB09E4A0c80c23567inh250A755>).

De getuige weerlegde eerder al de mogelijkheid van een zonverlichte zeppelin omdat “geen enkel ander detail zichtbaar was”, enkel “een mooi egaal gevuld onbeweeglijk lichtgevend ei”. Ook werd niet de minste beweging waargenomen.

Een derde mogelijke verklaring die werd onderzocht is de maan. Maar ook hier rijst een probleem: als het eivormige voorwerp de maan was geweest, had de getuige amper de mogelijkheid gehad om tegelijk de zon waar te nemen (zonsondergang was om 21u06, maansopkomst om 21u). De maan, die voor 99% verlicht was die avond, bevond zich bovendien pas om 22u55 in de kijkrichting die door de waarnemer op een luchtfoto was aangeduid (azimut: 122°). De getuige situeert de waarneming echter rond "1.5 uur voor zonsondergang". Bovendien meent hij zich te herinneren dat het verschijnsel zich tegen een achtergrond van een “eerder lichtgekleurde wolk” bevond.

Toch lijkt het te toevallig dat het ronde lichtgevende voorwerp in de richting werd gezien waar ook de “volle” maan die avond laag aan de horizon passeerde. Een mogelijke uitleg hiervoor is dat het opgegeven tijdstip (“1,5 uur voor zonsondergang”) niet letterlijk dient geïnterpreteerd maar dat in werkelijkheid bedoeld werd 1,5 uur voor het intreden van de duisternis. In dat geval zou de waarneming rond zonsondergang zelf, t.w. dus rond 21u06 hebben plaatsgevonden, op een ogenblik dat de maan zich in het OZO bevond (azimut: 101°) en 1,3° boven de horizon. De hoogte van het verschijnsel (die dezelfde was voor zowel begin als einde van de waarneming) werd in het vragenformulier aangeduid als 20°, maar in latere correspondentie lezen we “alvast hoger gepositioneerd dan de toppen van de bomen (slechts zo’n 4° boven de horizon?)”.

Bijkomende elementen die pleiten voor de maanverklaring zijn:

- de “zilverachtig oranje” kleur (een kleur die, hoewel typisch voor een laagstaande maan, vaak als "onnatuurlijk" wordt ervaren);
- het feit dat de schijnbare grootte van het verschijnsel vergeleken werd met de schijnbare grootte van de zon (de maan- en zonnescijf hebben effectief dezelfde schijnbare diameter);
- het gegeven dat het voorwerp de vorm had van een ovaal met de langste as horizontaal (wanneer de maan zich laag aan de horizon bevindt moet het licht een langere weg door de atmosfeer afleggen; hierdoor treedt straalromping op wat tot gevolg kan hebben dat de maanscijf de vorm krijgt van een afgeplatte bol of ovaal).

Fig 17: Een eivormige maan laag aan de horizon. De vervorming van de manescijf wordt veroorzaakt door sterke temperatuurverschillen in een gelaagde atmosfeer (foto ontleend aan <http://forum.mflenses.com/viewtopic.php?t=26916&view=next>).



De weergegevens voor 14 augustus vermelden helder weer om 20u, merendeels bewolkt om 21u, licht bewolkt om 21u30 en vervolgens opnieuw helder weer tussen 22u en 23u (gegevens voor Lille, 29 km

WZW van Celles). In Florennes, in de richting dus waarin het object zich bevond, was er de hele avond bewolking met lichte bewolking tussen 21u en 22u. Het is dus niet uitgesloten dat de maan tussen de wolken zichtbaar is geweest en 10 minuten later door een dichtere wolkenpartij aan het oog onttrokken werd.

Een verklaring als de maan impliceert echter een foute inschatting van het tijdstip van de waarneming. Cruciaal bij deze melding is dus te weten of we het door de waarnemer opgegeven tijdstip als correct mogen beschouwen. In dit verband verwijzen we naar enkele bijzonderheden die deze waarneming kenmerken en die vragen kunnen opwerpen omtrent de juistheid van de verstrekte details. Zo is er:

- het feit dat de getuige in zijn mail van 16 januari 2012 vermeldde: “heb al drie glazen champagne op (...) Het intrigeerde me alleszins, maar gek genoeg (vanwege de drank? andere ingeving...? besloot ik terug te gaan naar ons tafeltje zodat ik straks nog eens kon kijken of het fenomeen al duidelijker was (...) 10 minuten later viel het me pas weer in”;
- het feit dat er een half jaar verstreek vooraleer de waarneming werd gerapporteerd (uit ervaring weten we dat herinneringen die zelfs maar een paar weken oud zijn in belangrijke mate kunnen afwijken van de werkelijkheid);
- het feit dat het om een eenpersoonswaarneming gaat, en dit ondanks de aanwezigheid van “100den” potentiële getuigen waaronder ongetwijfeld een heleboel genodigden met een camera binnen handbereik; dit voedt het vermoeden dat er van een echt mysterieus verschijnsel geen sprake was;
- het feit dat de getuige ook voor de waarneming reeds een persoonlijke interesse koesterde voor thema’s als UFO’s en graancirkels;
- het feit dat de getuige in correspondentie vermeldde dat hij gelijktijdig met het verschijnsel (“iets vroeger/later”) ook de zon gezien had, en dat die zich (volgens een aanduiding op een bijgesloten kaart) in het WZW bevond (azimut: 245°); indien correct zou dit echter betekenen dat de waarneming plaatsvond rond 17u, m.a.w. niet 1,5 maar meer dan 4 uur vóór zonsondergang.

Het moet onderstreept dat dergelijke tegenstrijdigheden in de gegevens die getuigen ons verstrekken absoluut normaal zijn. De waarnemer was in elk geval erg behulpzaam bij het beantwoorden van onze vragen. Hij ondernam ook geen pogingen om bijvoorbeeld te verhullen dat hij voor de waarneming drie glazen champagne had genuttigd. Alles wel beschouwd blijkt echter dat een aantal details foutief moeten zijn herinnerd. Bijgevolg is het niet uitgesloten is dat de waarneming later op de avond plaatsvond, mogelijk op een ogenblik dat een lage maan voor verwarring kan hebben gezorgd.

Evaluatie: niet-geïdentificeerd, mogelijk de maan

WAARNEMINGSCOÖRDINATEN

Datum: 14-08-2011

Plaats: Zemst

Tijdstip: “22u”

Duur: “tot 23u”

Bijzonderste kenmerken: 13 bollen die van west naar oost vliegen

RICHTING EN HOOGTE

*Richting begin: geen aanduiding
Hoogte begin : geen aanduiding °*

*Richting einde: geen aanduiding
Hoogte einde : geen aanduiding °*

BESCHRIJVING

Hebben 13 bollen van west naar oost zien vliegen. Rond 22u een eerste gele bol zien vliegen net onder de wolken, 2 min later een tweede gezien alleen had deze een gele kern en een rode rand zij vlogen van west naar Oost, 2 min later opnieuw zulke bollen gezien zij kwamen allen uit dezelfde richting dit ging zo door tot omstreeks 23u, er waren 2 verschillende soorten gewone gele en de gele met rode rand, in totaal hebben wij zo'n 13 bollen gezien, ik heb er enkele kunnen fotograferen en kunnen videofilmen. Mijn moeder mijn vriend mijn zoontje van 4,5 jaar hebben dit allen gezien normaal lachen wij altijd met ufo waarnemers maar hebben het nu met eigen ogen gezien, zouden graag weten wat we gezien hebben (militaire oefening sluiten we al bijna uit daar ik 13 objecten wel veel vindt voor testvlucht ofzo.)

Onze bevindingen

Tussen 21u50 en 23u00 MEZT blies de wind in Ukkel (22km ten ZZW van Zemst) uit het WZW. De snelheid was zwak, variërend tussen 7,2 en 9,3 km/u. Deze gegevens én de beschrijving van de lichtverschijnselen laten er weinig twijfel over bestaan dat deze getuigen vuurballonnen hebben waargenomen.

Evaluatie: vuurballonnen

WAARNEMINGSCOÖRDINATEN

Datum: 15-08-2011

Plaats: Heverlee

Tijdstip: "23u15"

Duur: "tot 0u15"

Bijzonderste kenmerken: 3 lichten in de vorm van een driehoek

RICHTING EN HOOGTE

*Richting begin: geen aanduiding
Hoogte begin : geen aanduiding °*

*Richting einde: geen aanduiding
Hoogte einde : geen aanduiding °*

BESCHRIJVING

3 iets lange en niet felle oranje lichten die vormen een driehoek en die stond op een plats. na quart uur de hemel is dicht gemaakt door de wolken

Onze bevindingen

De gegevens zijn te schaars om een definitieve uitspraak te doen. De lange duur laat een astronomische uitleg vermoeden, maar informatie over azimut en hoekhoogte ontbreken.

Een andere mogelijkheid is dat de waarnemingsduur werd overschat en dat het om vuurballonnen ging die zich in de kijkrichting van de getuige verplaatsten.

Evaluatie: onvoldoende gegevens

WAARNEMINGSCOÖRDINATEN

Datum: 16-08-2011

Plaats: Begijnendijk

Tijdstip: “tussen 23u en 23u30”

Duur: “een paar seconden”

Bijzonderste kenmerken: een man ziet een helder licht in de lucht

RICHTING EN HOOGTE

Richting begin: ONO

Hoogte begin : 30 °

Richting einde: ONO

Hoogte einde : 30 °

BESCHRIJVING

dacht een planeet te zien(venus)en bleef even kijken maar het heldere licht verdween alsof je een licht uitdoet,een vliegtuig of een sateliet was het volgens mij niet omdat ik nog verschillende minuten ben blijven kijken en dikwijls de sterren en satelieten observeer,het was rechts onder casiopeia.

Onze bevindingen

Op 16 augustus was het de hele nacht helder weer. Een verwarring met een hemellichaam dat achter de wolken schoof dient dus uitgesloten. Bovendien lijkt de waarnemer goed op de hoogte van de positie van sterren en planeten (de twee opvallendste hemellichamen die nacht waren een bijna volle maan in het OZO met een elevatie van 16°, en de ster Capella in het NNO met een elevatie van 11°).

Het vermoeden is dat de waarnemer een late Perseïde heeft waargenomen. De radiant van deze meteorenzwerm lag die nacht in het zuidoosten, circa 30° hoog, en dus op slechts enkele graden rechts onder Cassiopeia. Een meteor die uit de radiant vertrekt en in de richting van de waarnemer beweegt (puntmeteor) zou inderdaad als een schijnbaar stationair lichtbron worden gezien die plots uitdooft.

Evaluatie: vermoedelijk puntmeteor (Perseïde)

WAARNEMINGSCOÖRDINATEN

Datum: 18-08-2011

Plaats: Genk

Tijdstip: "22u28"

Duur: "2 minuten"

Bijzonderste kenmerken: iemand ziet een vuurbol van oost naar west vliegen

RICHTING EN HOOGTE

Richting begin: O

Hoogte begin : geen aanduiding °

Richting einde: W

Hoogte einde : geen aanduiding °

BESCHRIJVING

Hebben een vuurbol gezien die van oost naar west vloog sneller als een luchtballon , het leek wel een klein brandend vliegtuigje maar het bleef op de zelfde hoogte verder vliegen

Onze bevindingen

Om 22u25 MEZT blies de wind in Maastricht (20km ten O van Genk) uit het OZO. De snelheid was 11,1 km/u (zwak). Deze gegevens én het feit dat de melder het verschijnsel beschrijft als een "klein brandend vliegtuigje" laten er weinig twijfel over bestaan dat het een vuurballon betrof.

Evaluatie: vuurballon

WAARNEMINGSCOÖRDINATEN

Datum: 18-08-2011

Plaats: Genk

Tijdstip: "omstreeks 22u30"

Duur: onbekend

Bijzonderste kenmerken: een vuurbol die van oost naar west vloog

We hebben gisteren omstreeks 22u30 een vuur(bol) gezien die van oost naar west vloog, sneller als een luchtballon en je zag goed de vlammen omhoog gaan, er was haast geen geluid te horen en leek wel een branden vliegtuigje, maar het bleef gewoon op dezelfde hoogte verder vliegen. Weet niet wat het zou kunnen zijn

Wij hebben dit waargenomen op de Reinpadstraat te Genk.

Groetjes

N. V.

Onze bevindingen

Om 22u25 MEZT blies de wind in Maastricht (20km ten O van Genk) uit het OZO. De snelheid was 11,1 km/u (zwak). Deze gegevens én het feit dat de melder het verschijnsel beschrijft als een "branden(d) vliegtuigje" laten er weinig twijfel over bestaan dat het een vuurballon betrof.

Naar alle waarschijnlijkheid betrof het hier dezelfde ballon als deze beschreven in de melding hiervoor. Beide beschrijvingen zijn ook sterk gelijklopend. Wellicht gaat het dan ook om getuigen uit één en dezelfde groep.

Evaluatie: vuurballon

WAARNEMINGSCOÖRDINATEN

Datum: 18-08-2011

Plaats: As

Tijdstip: "22u45"

Duur: "5 minuten"

Bijzonderste kenmerken: iemand ziet een wit licht in de lucht

RICHTING EN HOOGTE

Richting begin: geen aanduiding

Hoogte begin : geen aanduiding °

Richting einde: geen aanduiding

Hoogte einde : geen aanduiding °

BESCHRIJVING

Zag Een wit licht (groter dan een ster in de lucht hangen) dacht aan Mercurius, maar toen zag ik dat het dichterbij kwam, het vloog echt laag en met veel minder geluid dan een vliegtuig (de rode en groene lichtjes die je bij een vliegtuig ziet, waren er niet, wel een wit licht aan de voorkant (en bij mijn weten heeft een vliegtuig dat niet, dus laag overgevlogen en met minder geluid dan een stille stofzuiger..

Onze bevindingen

Het ISS was op 18 augustus zichtbaar om 00u36, 22u07 en 23u44 MEZT. Geen van deze passages komt overeen met het opgegeven tijdstip.

Anderzijds kan men zich afvragen waarom een vliegtuig als verklaring moet worden uitgesloten. Vliegtuigen dragen wel degelijk witte koplampen die vanop een grotere afstand zichtbaar zijn dan de kleinere rode en groene navigatielichten. Het feit dat slechts een geluid "minder dan van een stille stofzuiger" werd gehoord doet ook denken aan een ver verwijderd vliegtuig. De getuige vermeldt echter dat het verschijnsel "laag overvloog", maar het is niet duidelijk waarop zij die schatting baseert.

Een andere mogelijkheid is een radiogestuurd vliegtuigje of helikopter uitgerust met een wit led-lampje. Vermeldenswaard in dat verband is de vlakbij de Steenweg gelegen Aeroclub Limburgse Vleugels.

Evaluatie: te weinig gegevens

WAARNEMINGSCOÖRDINATEN

Datum: 19-08-2011

Plaats: Harderwijk (Nederland)

Tijdstip: “23u30”

Duur: “tot ongeveer 0u30”

Bijzonderste kenmerken: een driehoek met knipperlichten

hallo

ik wilde melden in nederland boven harderwijk dat ik een (ufo) heb gezien, ik zag het op 19-8-2011 om half 12 ong tot 20-8-2011 tot ong hald 1. ik kon helaas geen foto maken dat lukte niet helaas of filmpje, maar het zag er uit als een driehoek, met doort knipperlichtjes!

en dat er 1 zo'n lichtje eerst 3 x ong rond heen vloog en weg vloog erna. wat me opviel aan dat ene lichtje was dat het niet uit zag als een vliegtuig, wat de andere kant van de hemel zag ik een vliegtuig vliegen en je zag duidelijk verschil!

ik heb zo nu en dan lopen kijken maar op moment dat het weg ging heb ik helaas niet gezien!

mvg G.

Onze bevindingen

Een nauwkeurige beschrijving van de "driehoek" en een schatting van de hoekgrootte ontbreken. Ook is niets bekend over de hoogte waarop het verschijnsel zich bevond, noch over de kijkrichting. Over de bewegingsrichting en de kleur van de lichten tasten we eveneens in het duister. In die omstandigheden is het ons niet mogelijk een onderbouwde verklaring op te geven voor de gerapporteerde verschijnselen.

Evaluatie: onvoldoende gegevens

WAARNEMINGSCOÖRDINATEN

Datum: 19-08-2011

Plaats: Wondelgem

Tijdstip: “21u40”

Duur: “enkele seconden”

Bijzonderste kenmerken: een man ziet een fel geel-wit licht

RICHTING EN HOOGTE

Richting begin: NNO

Hoogte begin : 80 °

Richting einde: NNO

Hoogte einde : 80 °

BESCHRIJVING

Ik was, zoals ik heel frequent doe, naar de sterrenhemel aan het kijken; er was hoge(4 à 5000m) bewolking met open ruimtes, valavond met al enkele sterren zichtbaar.Plots wordt mijn aandacht getrokken door een fel geel-wit licht(vele malen sterker dan Jupiter of Saturnus)tussen de wolken en terwijl het langzaam bewoog werd het licht zwakker en doofde uit.Dit alles duurde enkele seconden. Ik heb het lichtverschijnsel niet meer gezien in de minuten nadien. Het leek helemaal niet op een planeet(veel te helder), ook niet op het ISS,laat staan een sateliet,niet op een meteor of meteoriet(het bewoog te traag)en zeker niet op een vliegtuig.Ik vermoed dat niemand anders dit ook zal gezien hebben gezien de korte duur van dit verschijnsel.Het leek nog het meest op een koplamp van een auto op honderd meter afstand.

Onze bevindingen

De waarnemer geeft voor het begin en het einde van de waarneming dezelfde richting en hoogte op (telkens "NNO" en "80°"). Dat zou betekenen dat het verschijnsel gedurende de waarneming onbeweeglijk bleef. Nochtans meldt de waarnemer dat het verschijnsel "langzaam bewoog". Ofwel is er een vergissing in het spel, ofwel bleef het lichtverschijnsel onbeweeglijk en waren het de voorbijkomende wolken die de indruk van beweging wekten. Feit is echter dat er zich die avond geen enkel helder hemellichaam in het NNO bevond.

Nazicht van de satellietgegevens voor 19 augustus 2011 leert dat het Internationaal Ruimtestation tussen 21u32 en 21u38 MEZT de hemel boven België doorkruiste en dit van WZW naar O. Het ISS lijkt dus de uitgelezen kandidaat om dit geel-witte licht te verklaren. De magnitude van het ruimtestation was -3,4, in de orde dus van de helderheid van Venus en tientallen keren helderder dan een doorsnee ster. De waarnemer is evenwel van mening dat het licht veel helderder was dan een planeet en vergelijkbaar met een autokoplamp op 100 m afstand. Bovendien houdt een verwarring met het ISS in dat niet alleen de helderheid werd overschat maar ook de hoogte. Het ISS bereikte op het hoogste punt van zijn baan immers slechts een hoogte van 58°. Een overschatting van 20° is bij lichtverschijnselen hoog in de lucht echter niet uitzonderlijk. Problematischer is het feit dat de baan van het ISS over het ZZO liep en het station dus nooit in een NNO-richting te zien kan zijn geweest. Anderzijds lijkt de passage van het ISS precies op het ogenblik van de waarneming dan weer erg toevallig. Vermoedelijk is het de aard van de waarneming zelf (korte duur, geen details) die het onmogelijk maakt om tot een identificatie te komen.

Evaluatie: niet-geïdentificeerd (te weinig gegevens)

WAARNEMINGSCOÖRDINATEN

Datum: 20-08-2011

Plaats: Veldwezelt

Tijdstip: "rond 2u"

Duur: onbekend

Bijzonderste kenmerken: een grote driehoek met 3 lichten op iedere hoek

Tijdens de nacht van de 19de augustus op de 20ste, waren mijn vrienden en ik aan het kamperen op een soort dijk omringd door weiland in het dorp Veldwezelt, net over de Nederlandse grens bij Maastricht.

Rond 2uur die nacht merkte ik en een vriend een enorm grote vliegende driehoek, met 3 lichten op elke hoek, en nog een hoop andere lichtjes. Het voorwerp ging maar zachtjes voorbij en maakte een bepaald geluid dat moeilijk te beschrijven valt, een soort gezoem.

Ook zagen we oranje lichten in de lucht, bolletjes licht die feller en zachter werd, en uit het niets opeens weer verdwenen.

Er waren ook "vliegtuigen" die uit het niets onmogelijke bochten maakten van wel 90 graden of meer en van links naar rechts vlogen...

Onze bevindingen

De beschrijving van een "enorm grote vliegende driehoek, met 3 lichten op elke hoek en nog een hoop andere lichtjes" [wellicht wordt hier bedoeld: 1 licht op elke hoek en nog een hoop andere lichtjes], doet sterk denken aan een vliegtuig, mogelijk een toestel dat zich klaarmaakte voor een landing op het vliegveld van Maastricht/Aaken of daar net was opgestegen. Het gezoem dat werd gehoord past ook in die verklaring.

De oranje lichtbolletjes "die feller en zachter werd[en] en opeens weer verdwenen" doen denken aan een klassieke beschrijving van vuurballonnen. Helaas wordt ook voor dit onderdeel van de waarneming geen kijk- of bewegingsrichting opgegeven zodat niet kan worden geverifieerd of de objecten met de wind mee bewogen.

De "vliegtuigen" die "uit het niets onmogelijke bochten maakten" doen tenslotte denken aan radiogestuurde modelvliegtuigen uitgedost met LED-lampjes. Een beschrijving van deze "vliegtuigen" en van eventuele lampen die erop zaten ontbreekt echter, zodat men zich zelfs zou kunnen afvragen of dit geen vuurvliegjes zijn geweest.

Het is ook niet duidelijk of al de verschijnselen zich rond 2u afspeelden. Mogelijk waren de waarnemingen verspreid over verschillende uren. Het vermoeden rijst dan ook dat de getuigen na de opwinding van het eerste verschijnsel zich geamuseerd hebben met het spotten van andere vreemd uitzijnde hemelfenomenen. Ook de ongewone, spannende sfeer die tijdens zo'n nachtelijk kamp in de open lucht vaak heerst, kan een rol hebben gespeeld.

Op bijkomende vragen die naar de getuige werden gezonden kwam geen reactie.

Evaluatie: te weinig gegevens

WAARNEMINGSCOÖRDINATEN

Datum: 20-08-2011

Plaats: Mopertingen

Tijdstip: “18u”

Duur: “30 seconden”

Bijzonderste kenmerken: een klein vliegtuig met een driehoek ervoor

RICHTING EN HOOGTE

Richting begin: geen aanduiding

Hoogte begin : geen aanduiding °

Richting einde: geen aanduiding

Hoogte einde : geen aanduiding °

BESCHRIJVING

ZAGEN EEN KLEIN VLIEGTUIGJE MET EEN DRIEHOEKIG VOORWERP(GROOTTE VAN EEN AUTO,IETS BREDER)ERVOOR.we dachten dat het voorwerp door iemand in het vliegtuig bestuurd werd(en nog wel)maar toch hoorde we alleen het vliegtuig,het voorwerp hoorde we niet en vloog zeer soepel 20 a 30 meter voor het vliegtuigje.(modeltoestellen op afstandsbediening hebben meer beweging door de afstandsbediening volgens wat ik al gezien heb)HET VOORWERP WS BLAUW-ZWART VAN KLEUR.Het toestel vloog daarna richting Hoelbeek gevolgd door het vliegtuigje.

Onze bevindingen

Het voorwerp dat werd waargenomen is de "Verhees Delta", een driehoekig vliegtuigje dat zijn thuisbasis heeft op het vliegveld Sanicole in Leopoldsburg.

Het ongewone vliegtuigje was eerder al verantwoordelijk voor verschillende meldingen. Meer info over dit toestel is te vinden op de pagina “Verhees delta” van de meldpuntsite (zie: <http://www.ufomeldpunt.be/verheesdelta.html>).

Evaluatie: Verhees Delta

WAARNEMINGSCOÖRDINATEN

Datum: 20-08-2011

Plaats: Kuurne

Tijdstip: “22u24”

Duur: “6 minuten”

Bijzonderste kenmerken: enkele getuigen zien een oranje licht

RICHTING EN HOOGTE

*Richting begin: geen aanduiding
Hoogte begin : geen aanduiding °*

*Richting einde: geen aanduiding
Hoogte einde : geen aanduiding °*

BESCHRIJVING

van op ons terras zien we plots een oranje licht (redelijk dicht bij). Eerst denken we dat het een vliegtuig is (wonen dicht bij vliegroute Wevelgem). Dan is het oranje bolletje plots weg. Geen minuut later is het terug, verder nu. het bolletje staat precies “stil”. In de klare hemel zit ik ook normale vliegtuigen (knipperende lichten). omdat het hier enkel een oranje licht betreft trekt het onze aandacht. het oranje licht (bol) komt dichterbij aan snelle vaart, een straaljager dachten we dus. Plots stopt het, gaat stuk achteruit, terug vooruit en verandert dan volledig van koers (in een straaatheldere hemel binnen de minuut uit het gezichtsveld verdwenen. op video heb ik deze oranje bol 10seconden staan maar je zit niets is gewoon een oranje bol die plots weg is. Soit, sorry voor volgende statement maar... ik ben niet echt een “ufo” believer... maar dit was echt wel bijzonder eigenaardig!! we zaten met 4 mensen op ons terras en alle 4 konden ge en verklaring vinden. Misschien weten jullie of er proefvluchten van het leger of zo bezig waren?

Onze bevindingen

De beschrijving die de waarnemer geeft doet sterk denken aan een vuurballon die in het begin van de waarneming een korte poos achter de wolken verdween (op het tijdstip van de waarneming waren er geïsoleerde wolken op 2.700 m hoogte). De plotse stilstand gevolgd door een verandering van koers is mogelijk te verklaren doordat deze ballon bij stijgen of dalen in een andere windstroom terecht kwam (de windrichting kan sterk variëren met de hoogte). Misschien ook heeft het optisch effect een rol gespeeld waarbij een zich in de richting van de waarnemer bewegend object als stilstaand wordt ervaren en de beweging pas wordt opgemerkt wanneer het object dicht genaderd is. Helaas ontbreken niet alleen de gegevens over de door het object afgelegde traject, ook zijn geen ballonpeilingen beschikbaar voor het opgegeven tijdstip. De koers die het object volgde kan dus niet worden getoetst aan de op het ogenblik van de waarneming vigerende windrichtingen.

Evaluatie: mogelijk vuurballon

WAARNEMINGSCOÖRDINATEN

Datum: 20-08-2011

Plaats: Genk

Tijdstip: “19u30”

Duur: “1 minuut”

Bijzonderste kenmerken: een klein vliegtuigje met een driehoek

RICHTING EN HOOGTE

*Richting begin: geen aanduiding
Hoogte begin : geen aanduiding °*

*Richting einde: geen aanduiding
Hoogte einde : geen aanduiding °*

BESCHRIJVING

Ik heb dat klein vliegtuigje met een driehoekig voorwerp ervoor ook gezien in Genk Centrum rond 19h30



Fig 18: Foto die de getuige naar het meldpunt stuurde.

Onze bevindingen

Het voorwerp op de foto is de "Verhees Delta", een driehoekig vliegtuigje dat zijn thuisbasis heeft op het vliegveld Sanicole in Leopoldsburg.

Het ongewone vliegtuigje was eerder al verantwoordelijk voor meldingen uit o.a. Achet (21/11/2009), Zonhoven (27/02/2010), Zwevezele (20-07-2010) en Velm (13-08-2011). Meer info over dit toestel is te vinden op de pagina "Verhees delta" van de meldpuntsite (zie: <http://www.ufomeldpunt.be/verheesdelta.html>).

Evaluatie: Verhees Delta

WAARNEMINGSCOÖRDINATEN

Datum: 21-08-2011

Plaats: Ieper

Tijdstip: "21u40"

Duur: "2 minuten"

Bijzonderste kenmerken: een oranje vuurachtige bol

via bijlage kunt u mijn video openen die ik vanavond onstreeks 21u40 gefilmd heb ter hoogte van de industriezone in iepen op ongeveer 3 km hoogte schat ik ik stond perplex aan de grond genageld!!!!!! ik zag uit het westen plots een oranje vuurachtige bol verschijnen die zo 2 minuten zichtbaar was en plots verdween ik hoop dat er nog mensen dit gezien hebben ! ps het is nu al de 3x in bijna 2 jaar tijd dat ik iets onverklaarbaars gezien heb is dit toeval of niet?



Fig 19: Fragment uit de ontvangen videobeelden.

Onze bevindingen

De fraaie videobeelden laten er geen twijfel over bestaan: de "oranje vuurachtige bol" is een langzaam voorbijtrekkende vuurballon.

Evaluatie: vuurballon

WAARNEMINGSCOÖRDINATEN

Datum: 25-08-2011

Plaats: Sijsele

Tijdstip: "21u31"

Duur: "2 minuten"

Bijzonderste kenmerken: een driehoek met 3 lichten aan de hoeken

RICHTING EN HOOGTE

Richting begin: geen aanduiding

Hoogte begin : geen aanduiding °

Richting einde: geen aanduiding

Hoogte einde : geen aanduiding °

BESCHRIJVING

Ik zag in de verte eerst een fel wit licht daarna kwam het dichterbij en het zag eruit als een driehoek met lichten aan de 3 hoeken en kruisten steeds elkaar zonder te pinken.

Onze bevindingen

Deze beknopte beschrijving laat geen beoordeling toe.

Evaluatie: onvoldoende gegevens

WAARNEMINGSCOÖRDINATEN

Datum: 26-08-2011

Plaats: Heusden

Tijdstip: “22u15”

Duur: “10-tal minuten”

Bijzonderste kenmerken: foto van een heldere rood-gele bol

RICHTING EN HOOGTE

Richting begin: N

Hoogte begin : geen aanduiding °

Richting einde: geen aanduiding

Hoogte einde : geen aanduiding °

BESCHRIJVING

Heldere roodgele bol die zich langzaam vooruitbewoog

In Word document is zwarte pijl de richting waar we het opmerkten en de witte pijl waar we het zagen verdwijnen.

Wat het is weten we niet, maar was de eerste maal dat we zoiets hebben gezien en was heel bizar.

In bijlage ook een foto die ik trok met de GSM.

Foto weliswaar niet zo duidelijk maar genomen met GSM.

Mvg

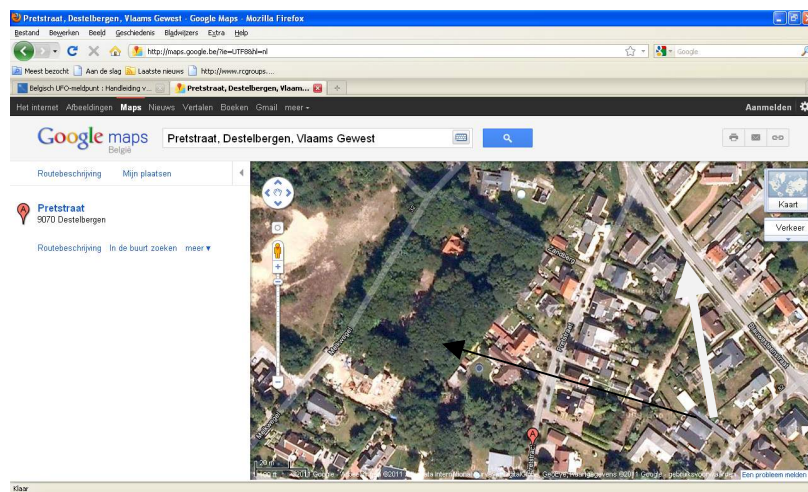


Fig 20: Kaartje met richtingaanduiding gemaakt door de getuige.




Fig 21: Foto van het onbekende lichtverschijnsel.

Onze bevindingen

De aanduidingen van de richting op het kaartje dat we van de getuige ontvangen hebben stroken niet met de antwoorden ingevuld op het meldingsformulier. Bijgevolg kon ook niet worden geverifieerd of de "heldere roodgele bol" met de wind meebewoog.

De beschrijving die de waarnemer geeft wijkt in elk geval in geen enkel opzicht af van wat mag worden verwacht van een langstreckende vuurballon. Ook de ontvangen foto bevestigt deze verklaring.

Evaluatie: vuurballon

WAARNEMINGSCOÖRDINATEN

Datum: 27-08-2011

Plaats: Binkom

Tijdstip: "rond 21u34 – 21u40"

Duur: "+/- 3 minuten"

Bijzonderste kenmerken: een formatie van 8 geel-oranje lichten

RICHTING EN HOOGTE

*Richting begin: geen aanduiding
Hoogte begin : geen aanduiding °*

*Richting einde: geen aanduiding
Hoogte einde : geen aanduiding °*

BESCHRIJVING

Op zaterdag 27/08/2011 omstreeks 21:35uur onderweg naar mijn werk in Lubbeek, heb ik een bizarre lichtenformatie van 8 geeloranje lichten gezien. Zij bewogen heel traag en geluidloos over de horizon. Het duurde ongeveer 2-3 minuten zijn vlogen van west naar oostkant niet de richting van de punten van de formatie maar zijwaarts. Ik heb een foto met mijn gsm kunnen nemen, maar ik was niet op tijd en kon maar 6 lichten op een foto vastleggen. Met dubbel te klikken op de foto zijn lichten goed zichtbaar.



Fig 22: Foto die de getuige maakte van de formatie vreemde lichten.

Onze bevindingen

In Bevekom (13 km ZW van Binkom) stond er die avond een zwakke wind die tussen 8u25 en 10u25 van NNW naar ZW draaide. Het gaat hier dus naar alle waarschijnlijkheid om vuurballonnen die met de zwakke westelijke windstromen werden meegevoerd. De foto sluit goed aan bij deze verklaring.

Evaluatie: vuurballonnen

WAARNEMINGSCOÖRDINATEN

Datum: 27-08-2011

Plaats: Veldwezelt

Tijdstip: "1u25"

Duur: "10 minuten"

Bijzonderste kenmerken: iemand ziet een driehoekig object voorbij zweven

RICHTING EN HOOGTE

*Richting begin: geen aanduiding
Hoogte begin : geen aanduiding °*

Richting einde: geen aanduiding

Hoogte einde : geen aanduiding °

BESCHRIJVING

nadat wij terug keerde van Maastricht (Nederland) zagen ik en mijn vriend een driehoekig voorwerp door de lucht zweven. dit driehoekig voertuig had verschillende lichten, opvallend: knipperende lichten op elke hoek. nadat wij thuis waren aangekomen zagen wij dit voertuig nog eens van een verte voorbij komen.

Onze bevindingen

In de periode van eind 2011/begin 2012 was het ons niet mogelijk om voor elke melding de melder aan te schrijven en om bijkomende informatie te vragen.

De beschrijving die ons werd bezorgd bevat te weinig gegevens voor een onderbouwde evaluatie.

Evaluatie: te weinig gegevens, vermoedelijk vliegtuig

WAARNEMINGSCOÖRDINATEN

Datum: 27-08-2011

Plaats: Zottegem

Tijdstip: “23u05”

Duur: “+/- 7 minuten”

Bijzonderste kenmerken: enkele getuigen zien 8 of 10 lichtgevende voorwerpen

RICHTING EN HOOGTE

Richting begin: WNW

Hoogte begin : 20 °

Richting einde: NO

Hoogte einde : 20 °

BESCHRIJVING

Geachte,

Omstreeks 23:05u deze avond 27/08/2011 hebben we,komende uit het westen en voortbewegend richting NO,vanuit zottegem 8 tot 10 lichtgevende voorwerpen zien voorbijtrekken, enkele in wanordelijke groep enkele afzonderlijk.

Op één na, die was rood, waren ze lichtgevend oranje/geelkleurig.

Er was geen lichtbaken te zien wat op eventuele indicatie voor een vliegtuig of helicopter zou kunnen wijzen, geen geknipper, geen rood rotating beacon.

Ze verplaatsten zich met de snelheid van een helicopter of sportvliegtuig ongeveer.

Er was geen geluid waarneembaar en dit terwijl een vliegtuig op grote hoogte wel te horen was.

Ze bewogen zich voort op geringe hoogte.

Onze bevindingen

In de periode van eind 2011/begin 2012 was het ons niet mogelijk om voor elke melding de melder aan te schrijven en om bijkomende informatie te vragen.

De beschrijving die ons werd bezorgd strookt met wat mag worden verwacht van de waarneming van een groep vuurballonnen.

Evaluatie: waarschijnlijk vuurballonnen

WAARNEMINGSCOÖRDINATEN

Datum: 27-08-2011

Plaats: Wervik

Tijdstip: "22u"

Duur: "3 minuten"

Bijzonderste kenmerken: een lichtpunt dat snel voorbij vliegt

RICHTING EN HOOGTE

Richting begin: WNW

Hoogte begin : 35 °

Richting einde: NO

Hoogte einde : 45 °

BESCHRIJVING

We nemen aan dat we op die avond ook het ISS zagen passeren. net wanneer het ISS uit ons zichtveld verdween, draaiden we ons om. Onmiddellijk zagen we een licht punt enorm snel voorbij vliegen. Het afgegeven licht was niet zo helder als die van het ISS of een ster, maar eerder het kleur van vuur. Als we de snelheid vergelijken met die van het ISS, was het object zo'n 4 maal sneller dan het ISS. Het object vloog in een rechte baan, in ons geval van links naar rechts. Voor het uit ons gezichtsveld verdween, leek het alsof het object terug naar boven ging. Ik wil niet zeggen of het een ufo was, het was alsof het een meteor of meteoriet of vuurballon was. Het was geen komeet, want het liet geen staart na.

Onze bevindingen

Het zwakke lichtpunt met de "kleur van vuur" is naar alle waarschijnlijkheid een vuurballon geweest. Net over de grens, in het Franse Lille (16 km ten Z van Wervik), stond er een matige zuidwestenwind. Dit strookt perfect met een voorwerp dat zich van WNW naar NO verplaatst.

Evaluatie: vuurballon

WAARNEMINGSCOÖRDINATEN

Datum: 28-08-2011

Plaats: Ukkel

Tijdstip: “tussen 0u20 en 0u25”

Duur: “ongeveer 30 seconden”

Bijzonderste kenmerken: 3 kleine oranje pijlvormige lichtpunten

RICHTING EN HOOGTE

Richting begin: ZW

Hoogte begin : 80 °

Richting einde: NO

Hoogte einde : 80 °

BESCHRIJVING

Drie kleine oranje pijlvormige lichtpunten vliegen in formatie zeer snel van zuid-west naar noord-oost (van Drogenbos naar Ukkel) De snelheid lag hoger dan een normaal overvliegend vliegtuig.

Gezien ik tussen twee gebouwen stond, heb ik het fenomeen slechts een twintigtal seconden kunnen observeren.

Mijn echtgenote heeft de zelfde feiten gezien.

Onze bevindingen

In de periode van eind 2011/begin 2012 was het ons niet mogelijk om voor elke melding de melder aan te schrijven en om bijkomende informatie te vragen.

De beschrijving die ons werd bezorgd strookt met wat mag worden verwacht van de waarneming van een groep vuurballonnen. Waarschijnlijk betrof het hier dezelfde groep vuurballonnen die 4 minuten later werd gezien vanuit Drogenbos.

Evaluatie: waarschijnlijk vuurballonnen

WAARNEMINGSCOÖRDINATEN

Datum: 28-08-2011

Plaats: Drogenbos

Tijdstip: “0u29”

Duur: “tot 0u40”

Bijzonderste kenmerken: 2 fel oranje lichten

RICHTING EN HOOGTE

Richting begin: pas d'indication

Hoogte begin : 75 °

Richting einde: pas d'indication

Hoogte einde : 15 °

BESCHRIJVING

Ik zag 2 fel oranje lichtjes na elkaar volgen, ik dacht eerst aan vliegtuigen of helikopters maar ik zag geen nood lampen zoals de vliegtuigen of helikopters en hier komen regelmatig vliegtuigen langs dus ik ben gewend om ze te zien, maar dit was anders. Een beetje daarna zag ik er nog afkomen die na elkaar volgde met een kleine afstand tussen elkaar, ik geloofde niet wat ik zag en ging een kijkje nemen aan de andere kant van het huis waar ik weer 2 andere fel oranje lichtjes na elkaar zag aankomen. Het leek net of hij in brand stond of weet ik veel wat, ik dacht dat het misschien een raket of misiel kon zijn, maar ik heb zo mijn twijfels, ik filmde het daarom ook. Maar duidelijk is het niet.

Onze bevindingen

In de periode van eind 2011/begin 2012 was het ons niet mogelijk om voor elke melding de melder aan te schrijven en om bijkomende informatie te vragen.

De beschrijving die ons werd bezorgd strookt met wat mag worden verwacht van de waarneming van een groep vuurballonnen.

Evaluatie: waarschijnlijk vuurballonnen

WAARNEMINGSCOÖRDINATEN

Datum: 29-08-2011

Plaats: Genk

Tijdstip: “ongeveer 0u10”

Duur: “enkele minuten”

Bijzonderste kenmerken: een fietser ziet een fel oranje bol

RICHTING EN HOOGTE

Richting begin: 0

Hoogte begin : geen aanduiding °

Richting einde: 0

Hoogte einde : geen aanduiding °

BESCHRIJVING

ik fietste naar huis en opeens verscheen er een felle oranje bol in de lucht. deze leek heel laag te vliegen. De bol vloog niet echt snel. want kon er percies langs blijven rijden met de fiets. na enkele minuten verdween het. het vloog van zonhoven richting winterslag. ook bewoog de de bol lichtjes van links naar rechts terwijl het vooruit vloog.

Onze bevindingen

In de periode van eind 2011/begin 2012 was het ons niet mogelijk om voor elke melding de melder aan te schrijven en om bijkomende informatie te vragen.

De beschrijving die ons werd bezorgd strookt met wat mag worden verwacht van de waarneming van een vuurballon.

Evaluatie: waarschijnlijk vuurballon

WAARNEMINGSCOÖRDINATEN

Datum: 30-08-2011

Plaats: Zeveneken

Tijdstip: “rond 20u55”

Duur: onbekend

Bijzonderste kenmerken: een enorme felle oranje bol

Ik heb jullie daarnet nog gebeld ivm een vreemd fenomeen dat we (mijn vrouw, dochter en mijzelf) deze avond hebben waargenomen.

Wij wonen in Lochristi Zeveneken (tegen Gent) en het voorval had plaats rond 20u55 (30 augustus 2011).

Vanuit onze living kijken we uit op het Westen.

Het was een open hemel met aan de horizon enkele langwerpige wolken. De zon was net onder en de lucht was fel geel-oranje van kleur.

Mijn vrouw zag vanuit het raam een enorm felle oranje lichtbol met streep in de lucht, vrij dicht bij de horizon en duidelijk richting Westen. (zie schets 1). Te vergelijken met een vliegtuig met uitlaatstreep maar heel fel en groter.

Ze maakte de opmerking dat dat toch wel een heel fel licht was en vroeg me of dat een vliegtuig was dat vuur had gevat.

Ik maakte laconiek de opmerking, dat indien een vliegtuig in brand zou staan, dit eerder zou vallen dan vliegen.

Bij nader inzien was er inderdaad iets raar te bemerken.

In westelijke richting was een groot fel oranje schijnsel te zien dat blijkbaar stil hing, of zich toch zeer traag voort bewoog.

Hoogte en afstand zijn moeilijk in te schatten maar het leek lager te hangen dan een vliegtuig of was anderzijds veel groter dan een vliegtuig.

Omdat dit wel iets heel bizar leek nam mijn vrouw een verrekijker (vergroting 12 x 50) en ze was verbaasd wat ze zag. Het leek idd niet op een vliegtuig maar het was een felle oranje lichtbol met een driepuntige rood-transparante staart. (zie schets)

Met het blote oog leekt het object weinig of geen snelheid te hebben (het hing quasi stil).

Toen besepte ik dat dit misschien een speciaal lichtverschijnsel was en ik vroeg de verrekijker. Mijn vrouw ging ondertussen op zoek naar het fototoestel. (waar liggen die dingen als je er echt een nodig hebt!).

Mijn observatie door de verrekijker was vergelijkbaar, maar ik heb af en toe weggekeken (tiental seconden) waardoor ik geen continue waarneming gehad heb.

Na enkele seconden zoeken naar het fototoestel bekeek ik het object terug door de verrekijker en leek het in beweging te komen. Het was alsof de lichtbol veranderde (mogelijk door roteren van het object?) in een zestal (niet zeker van het aantal) lichtgevende punten die een ovaalvormig patroon vormde. Deze lichten leken eerder meer geelachtig-wit van kleur (zie schets) dan het fel oranje van de eerder vermelde lichtbol.

Mijn dochter nam de verrekijker over en ook zij zag die verschillende lichtpunten naar het westen (richting ondergaande zon) toe bewegen.

Ik nam de verrekijker terug over en mijn dochter ging naar buiten om het te volgen maar het was blijkbaar verdwenen.

Plots zag ze het terug oplichten (oranje bol alleen zonder staart). Een drietal seconden later verdween het weer om tenslotte nog voor de laatste keer terug zéér fel op te lichten (1 seconde). Daarna was het weg. Het fototoestel kwam spijtig genoeg te laat.

Moesten jullie nog meldingen hebben van rond deze periode (en/of een logische verklaring hebben) laat me iets weten.

mvg

J.

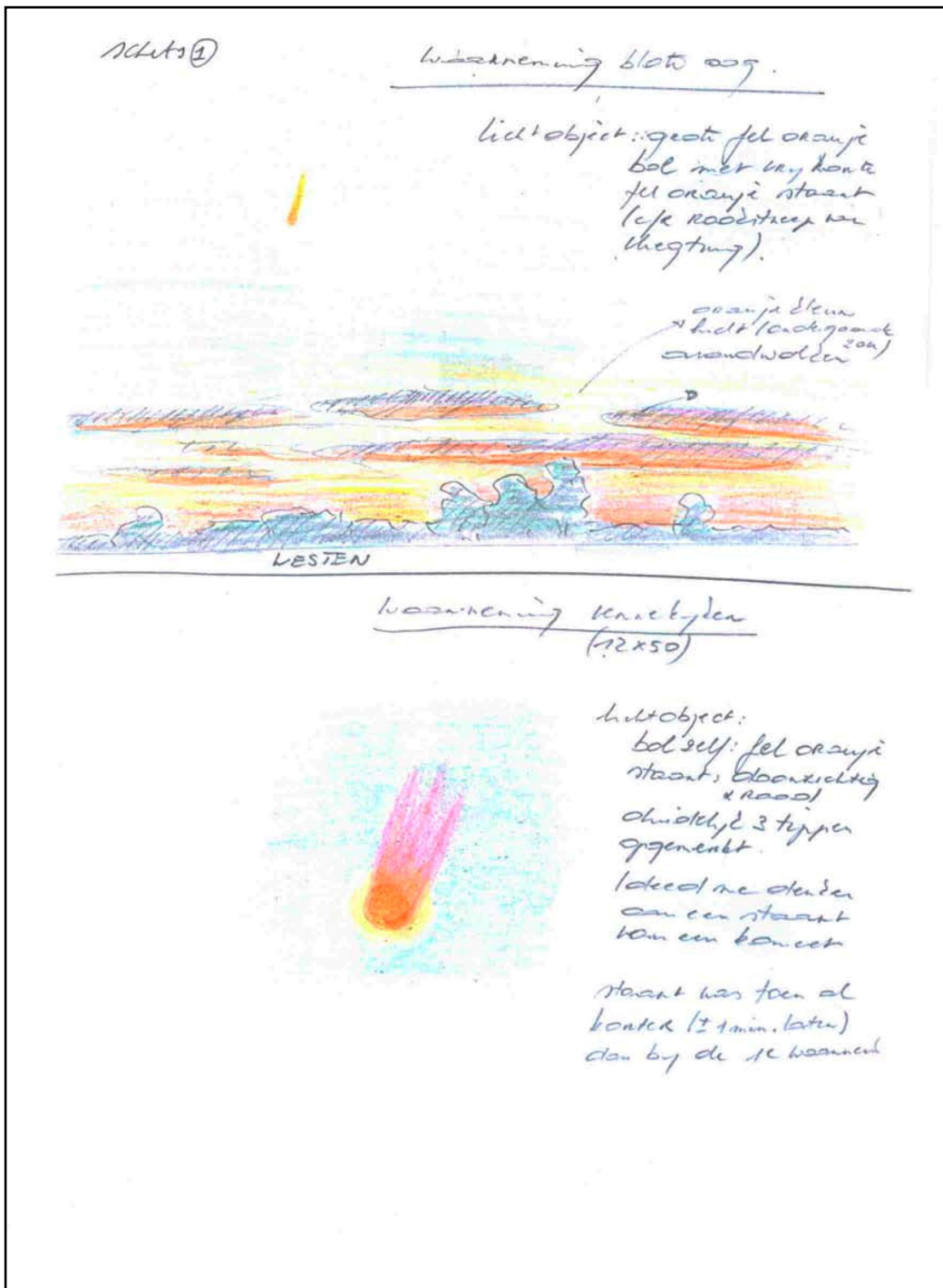


Fig 23: Eerste schets die het meldpunt van de getuige ontvangen heeft.





Fig 24: Twee bijkomende schetsen van de waarneming.

Onze bevindingen

Op het moment van de waarneming waren geen heldere hemellichamen te zien in westelijk richting.

Afgaande op Fig. 23 (schetsen van het verschijnsel zoals waargenomen met het blote oog en door een verrekijker met vergroting 12x50) heeft dit verschijnsel alle kenmerken van een kort condensspoor dat zich hoog genoeg bevond om nog door de pas ondergegane zon te worden beschenen.

Coördinaten voor de zon op het ogenblik van de waarneming (20u55) waren: hoogte -3.3° , azimut $288,6^\circ$. De zon was nog maar 20 minuten eerder onder de horizon geschoven en de hemel was nog helder in het westen (de melder bevestigt dat de lucht "fel geel-oranje" was van kleur).

De "driepuntige rood-transparante staart" is niet atypisch voor condenssporen die zich vormen achter de motoren van een vliegtuig (het vierde condensspoor zat vermoedelijk achter een ander spoor verscholen). Voorbeelden van door zonlicht beschenen condenssporen zijn hier terug te vinden: <http://contrailscience.com/short-sunlit-contrails-look-like-ufos/>

Tevens is het niet onbelangrijk dat de melder zelf het verschijnsel vergelijkt met een "vliegtuig met uitlaatstreep", zij het dan "heel fel en groter".

Het veranderen van de "felle oranje lichtbol" in een zestal (exact aantal is onzeker) "lichtgevende punten" binnen een ovalen vorm is moeilijker te verklaren. Mogelijk zijn dit reflecties geweest van zonlicht op witgelakte onderdelen van het vliegtuig (deze lichtpunten werden blijkbaar enkel door de verrekijker gedetecteerd).

Evaluatie: vermoedelijk zonverlicht condensspoor van een lijnvliegtuig

WAARNEMINGSCOÖRDINATEN

Datum: 31-08-2011

Plaats: Welle

Tijdstip: "21u45"

Duur: "30 minuten"

Bijzonderste kenmerken: kleine rode stipjes

RICHTING EN HOOGTE

Richting begin: geen aanduiding

Hoogte begin : geen aanduiding °

Richting einde: geen aanduiding

Hoogte einde : geen aanduiding °

BESCHRIJVING

Kleine rode stipjes die precies altijd in een driehoek vlogen en steeds met een 5-tal samen. Te klein om van een vliegtuig te zijn en ze vlogen ook veel te dicht bij mekaar.

Er was ook niets van geluid te horen van deze rode stipjes.

Onze bevindingen

In de periode van eind 2011/begin 2012 was het ons niet mogelijk om voor elke melding de melder aan te schrijven en om bijkomende informatie te vragen.

De beschrijving die ons werd bezorgd strookt met wat mag worden verwacht van de waarneming van een groep vuurballonnen.

Evaluatie: waarschijnlijk vuurballonnen

WAARNEMINGSCOÖRDINATEN

Datum: 31-08-2011

Plaats: Welle

Tijdstip: “21u45”

Duur: “20 minuten”

Bijzonderste kenmerken: een 50-tal rood-witte voorwerpen

RICHTING EN HOOGTE

Richting begin: geen aanduiding

Hoogte begin : geen aanduiding °

Richting einde: geen aanduiding

Hoogte einde : geen aanduiding °

BESCHRIJVING

Vanaf 21u45 vlogen er boven de gemeente naar schatting zo'n 50-tal onbekende objecten, smmmige met rood licht, andere met wit licht.

Ze kwamen ongeveer van NO en richting Z-ZO. De snelheid was niet bijzonder groot, zodat ik dacht aan helicopters, maar ik hoorde absoluut geen geluid. In zuidelijke richting verdwenen ze volgens mij in de wolken.

Er waren nog een tien-à vijftiental personen die op het terras van de Taverne “Het ganzenhof” verbleven, die deze objecten tevens gezien hebben.

Hebt u enig idee waarover het hier ging ?

Onze bevindingen

In de periode van eind 2011/begin 2012 was het ons niet mogelijk om voor elke melding de melder aan te schrijven en om bijkomende informatie te vragen.

De beschrijving die ons werd bezorgd strookt met wat mag worden verwacht van de waarneming van een groep vuurballonnen. Zie ook de voorgaande melding uit dezelfde gemeente voor hetzelfde tijdstip.

Evaluatie: waarschijnlijk vuurballonnen

WAARNEMINGSCOÖRDINATEN

Datum: 03-09-2011

Plaats: Houthalen

Tijdstip: “21u53”

Duur: “5 minuten”

Bijzonderste kenmerken: 100 oranje bollen

RICHTING EN HOOGTE

Richting begin: geen aanduiding

Hoogte begin : geen aanduiding °

Richting einde: geen aanduiding

Hoogte einde : geen aanduiding °

BESCHRIJVING

ik bleef bij mijn ouders logeren en ging buiten een sigaretje roken in de tuin. Ik keek zoals gewoonlijk naar de sterrenhemel, zag een sateliet voorbij komen, een paar lichtjes van vliegtuigen, er hingen een paar wolken, voor de rest open hemel en windstil. Dan zag ik een vreemde oranje bol die opviel door: de kleur/gloeïend oranje; de vorm: rond en de hoge snelheid (veel sneller dan een vliegtuig of sateliet), geen geluid. Terwijl ik de oranje bol bleef nakijken (vloog ongeveer van oost naar noord), draaide ik mijn hoofd en zag een hele invasie van oranje bollen die op dezelfde (zeer hoge)snelheid, zelfde hoogte, in één strook voorbij vlogen, over ons huis, op een dikke km hoogte denk ik. Ik liep naar binnen en riep mijn ouders om zo snel mogelijk naar buiten te komen om het schouwspel te zien (anders zou niemand me geloven, wie weet ikzelf ook niet). Zo stonden we dan een paar minuten vol verwondering naar de kolom oranje gloeiende bollen te kijken. Pas na een paar minut en dachten we aan een foto-apparaat. Ik heb een paar foto's kunnen nemen, maar het grootste deel was al voorbij. Toen het grootste deel voorbij was, kwamen er na een 30tal seconden nog een paar apart na, zelfde snelheid, zelfde richting. Ik schat dat er toch meer dan 100 oranje bollen voorbij zijn gekomen. Momenteel zit ik bij mijn ouders, ze hbb zeer slechte internetverbinding met weinig downloadcapaciteit, maar morgenavond of maandag kan ik de foto's opsturen vanuit mijn laptop bij mijn thuis. We vragen ons natuurlijk af wat dit verschijnsel was, het lijkt qua beschrijving een beetje op de “vuurballonnen”, maar het feit dat de snelheid zeer hoog was en het aantal, alsook het feit dat ze allemaal dezelfde beweging maakten (simultaan van oost naar noord/noordwest). Kan u ons op de hoogte houden?

Bedankt!

Vriendelijke groeten

N.



Fig 25: Eén van de verschillende foto's die de getuige maakte van de "oranje bollen".

Onze bevindingen

In de periode van eind 2011/begin 2012 was het ons niet mogelijk om voor elke melding de melder aan te schrijven en om bijkomende informatie te vragen.

De beschrijving en de foto's die ons werden bezorgd, stemmen overeen met wat mag worden verwacht van een waarneming van een formatie vuurballonnen.

Evaluatie: vuurballonnen

WAARNEMINGSCOÖRDINATEN

Datum: 03-09-2011

Plaats: Houthalen

Tijdstip: "21u55"

Duur: "ongeveer 5-tal minuten"

Bijzonderste kenmerken: honderden gele lichtjes

RICHTING EN HOOGTE

*Richting begin: geen aanduiding
Hoogte begin : geen aanduiding °*

*Richting einde: geen aanduiding
Hoogte einde : geen aanduiding °*

BESCHRIJVING

Honderden warmlicht (warmgeel) lichtjes die zich gezamenlijk in dezelfde richting verplaatsten. Nogal vrij snel, het was nochtans windstil en zij gingen in groep rechtlijnig in dezelfde richting. Het waren zeker geen lampion lichtjes en ze gingen nogal vrij snel. omdat het donker was, kon je de afstand niet inschatten. 3 MOV filmpjes van opgenomen (moest snel handelen) van 88 MB die ik graag bezorg, via deze melding kan ik maar 2 MB doorsturen.

Onze bevindingen

In de periode van eind 2011/begin 2012 was het ons niet mogelijk om voor elke melding de melder aan te schrijven en om bijkomende informatie te vragen.

De beschrijving die ons werd bezorgd, stemt overeen met een formatie vuurballonnen.

Evaluatie: vuurballonnen

WAARNEMINGSCOÖRDINATEN

Datum: 03-09-2011

Plaats: Beersel

Tijdstip: “omstreeks 23u”

Duur: onbekend

Bijzonderste kenmerken: enkele getuigen zien rood-oranje bollen

Gisterenavond omstreeks 23u waren we getuigen van iets zeer vreemd .

We zagen in de lucht enkele rood/oranje bollen die snel gevolgd werden door een 10tal andere , enkele minuten later weer een 10tal bollen.

Dit heeft toch een kwartier geduurd en ik schat dat er een 100tal van zulke bollen voorbij zijn gekomen.

De hoogte of grootte van de bollen kan ik moeilijk inschatten daar het donker was.

Ik zie op jullie site dat er al heel veel van deze meldingen geweest is , hebben jullie een verklaring van dit fenomeen ?

We hebben enkele beelden en foto's gemaakt , maar door het gebrek aan licht is het niet echt duidelijk en er stak geen geheugenkaart in mijn toestel dus heb ik niet veel kunnen opnemen.

Ik stuur alle foto's en beelden door (ook de mislukte)

Graag feedback over jullie mening van dit alles.

Mvg , G.



Fig 26: Eén van de verschillende foto's die we van getuige "G." ontvangen hebben.

Onze bevindingen

Deze overtocht van tientallen rood/oranje lichten of bollen werd ook door andere getuigen uit Beersel en deelgemeente Lot gemeld. Alle waarnemers geven als tijdstip "23u" op. De beschrijvingen en de foto's die van de lichten werden gemaakt, wijzen overduidelijk in de richting van vuurballonnen. Slechts één van de getuigen gaf een bewegingsrichting op ("richting westen"). Dit strookt met de windrichting op het tijdstip van de waarneming (de weergegevens voor Zaventem, 20 km ten NO van Beersel, vermelden voor 23u00 MET een zwakke OZO-wind).

Evaluatie: vuurballonnen

WAARNEMINGSCOÖRDINATEN

Datum: 03-09-2011

Plaats: Lot

Tijdstip: "23u"

Duur: "5 minuten"

Bijzonderste kenmerken: verschillende rood/oranje lichten

RICHTING EN HOOGTE

Richting begin: geen aanduiding

Hoogte begin : geen aanduiding °

Richting einde: geen aanduiding

Hoogte einde : geen aanduiding °

BESCHRIJVING

verschillende rood/oranje lichten die door de lucht vlogen, over Lot (1651) richting westen. Het is mij gelukt om een foto te nemen, en een kort filmpje. Er was nog een andere getuige, die foto's nam met een gsm, maar we hebben haar gegevens niet. Zij zou er een 50-tal hebben zien passeren. Het was pas toen dat wij het ook opmerkten.




Fig 27: Foto die de getuige van twee van de verschijnselen nam.

Onze bevindingen

Deze overtocht van tientallen rood/oranje lichten of bollen werd ook door andere getuigen uit Beersel en deelgemeente Lot gemeld. Alle waarnemers geven als tijdstip "23u" op. De beschrijvingen en de foto's die van de lichten werden gemaakt, wijzen overduidelijk in de richting van vuurballonnen. Slechts één van de getuigen gaf een bewegingsrichting op ("richting westen"). Dit strookt met de windrichting op het tijdstip van de waarneming (de weergegevens voor Zaventem, 20 km ten NO van Beersel, vermelden voor 23u00 MET een zwakke OZO-wind).

Evaluatie: vuurballonnen

WAARNEMINGSCOÖRDINATEN

Datum: 03-09-2011

Plaats: Antwerpen

Tijdstip: “22u45”

Duur: “ongeveer 5 minuten”

Bijzonderste kenmerken: 4 of 5 oranje bollen

RICHTING EN HOOGTE

Richting begin: geen aanduiding

Hoogte begin : geen aanduiding °

Richting einde: geen aanduiding

Hoogte einde : geen aanduiding °

BESCHRIJVING

eert 1 , en later meerder. 4 of 5 oranje bollen, die traag voorwaarts bewogen, en als het ware “uitdoofden”. ik ben snel naar binnen gerend , en heb nog een stukje kunnen filmen met mijn gsm. spijtig genoeg zie je niet heel veel op die beelden. ik ben ook niet de enige die het heeft waargenomen. toen ik dit op facebook plaatste , waren er meerdere mensen die dit bevestigde, en ook gezien hadden. er was wel ergens een festival aan de gang (Laundry-day) , maar deze oranje bollen waren veel te hoog gesitueerd om vuurwerk te kunnen zijn.

in UFOs geloof ik niet echt, misschien was het wel 1 of ander natuurfenomeen, aangezien er onlangs hevige uitbarstingen zijn geweest op de zon.

u kan de beelden bekijken :

<http://users.telenet.be/Diabloke/ufo.AVI>

Onze bevindingen

In de periode van eind 2011/begin 2012 was het ons niet mogelijk om voor elke melding de melder aan te schrijven en om bijkomende informatie te vragen.

De beschrijving en de beelden die ons werden bezorgd, stemmen overeen met wat mag worden verwacht van een waarneming van een formatie vuurballonnen.

Evaluatie: vuurballonnen

WAARNEMINGSCOÖRDINATEN

Datum: 03-09-2011

Plaats: Mortsel

Tijdstip: “omstreeks 22u”

Duur: “ongeveer 1 minuut”

Bijzonderste kenmerken: een koppel ziet een rode vuurbol

RICHTING EN HOOGTE

*Richting begin: geen aanduiding
Hoogte begin : geen aanduiding °*

*Richting einde: geen aanduiding
Hoogte einde : geen aanduiding °*

BESCHRIJVING

Omstreeks 22 u zagen mijn vrouw en ik een rode bol (het leek op een vuurbol) in de lucht vliegen. De bol vloog van Oost naar West in een constante rechte lijn. Er was totaal geen geluid, noch andere lichten (zoals bv navigatielichten van een vliegtuig) waarneembaar. Ik heb een vrij uitgebreide technische kennis maar kon deze verschijning toch niet verklaren??

Onze bevindingen

In de periode van eind 2011/begin 2012 was het ons niet mogelijk om voor elke melding de melder aan te schrijven en om bijkomende informatie te vragen.

De beschrijving die ons werd bezorgd, stemt overeen met wat mag worden verwacht van een waarneming van een vuurballon.

Evaluatie: vuurballon

WAARNEMINGSCOÖRDINATEN

Datum: 03-09-2011

Plaats: Merchtem

Tijdstip: “tussen 20u en 20u30”

Duur: “6-7 seconden”

Bijzonderste kenmerken: een groot donker object

RICHTING EN HOOGTE

*Richting begin: geen aanduiding
Hoogte begin : geen aanduiding °*

*Richting einde: geen aanduiding
Hoogte einde : geen aanduiding °*

BESCHRIJVING

Rond en donker object - groter dan normaal vliegtuig - vloog heel snel op een hoogte van 30.000 ft in een rechte lijn zonder enig geluid. We hebben het voor 6-7 sec waargenomen. Het object verscheen uit het niets en verdween in de wolken. Er waren geen lichten, het was een donker (donkergrijs, zwart) object.

Onze bevindingen

In de periode van eind 2011/begin 2012 was het ons niet mogelijk om voor elke melding de melder aan te schrijven en om bijkomende informatie te vragen.

De beschrijving die ons werd bezorgd bevat te weinig gegevens voor een onderbouwde evaluatie.

Evaluatie: te weinig gegevens

WAARNEMINGSCOÖRDINATEN

Datum: 05-09-2011

Plaats: Harderwijk (Nederland)

Tijdstip: “23u”

Duur: “3 minuten”

Bijzonderste kenmerken: een 6-8 hoekig voorwerp

RICHTING EN HOOGTE

Richting begin: geen aanduiding

Hoogte begin : geen aanduiding °

Richting einde: geen aanduiding

Hoogte einde : geen aanduiding °

BESCHRIJVING

ik geloofde mijn ogen niet toen ik een 6-8 hoekige soort van bord in de lucht zag!! ik ging snel naar binnen pakte mijn camera en heb gelukkig 2 foto's kunnen maken. Het had allemaal verschillende kleuren en het maakte een soort van science fiction eng geluid gedurende 5 minuten. opeens verdween het. met een soort van oerknal verdween het opeens (overigens wel zonder geluid) ik hoop dat er meer mensen zijn die dit hebben gezien.




Fig 28: Foto van het kleurrijke onbekende luchtverschijnsel.

Onze bevindingen

Hoogstwaarschijnlijk werd hier een multikopter waargenomen en gefotografeerd waarop LED's bevestigd waren. Deze op afstand bestuurd toestelletjes worden regelmatig 's avonds opgelaten en veroorzaken soms UFO-meldingen. In België en Nederland zijn verschillende clubs hierin gespecialiseerd.

De beschrijving van het uiterlijk "soort van bord", "verschillende kleuren" en het geluid stroken met deze van een multikopter.

Evaluatie: waarschijnlijk multikopter

WAARNEMINGSCOÖRDINATEN

Datum: 10-09-2011

Plaats: Heusden-Zolder

Tijdstip: "ongeveer 23u30"

Duur: "1 minuut"

Bijzonderste kenmerken: een oranje-gele bol met hoge snelheid

RICHTING EN HOOGTE

Richting begin: geen aanduiding

Hoogte begin : geen aanduiding °

Richting einde: geen aanduiding

Hoogte einde : geen aanduiding °

BESCHRIJVING

T was dus vrij klare lucht dus ik ben vrij zeker dat t geen vliegtuig was "te groot" en ook geen ster "te groot" want de bewegingen waren te snel. Ik zag een oranje,geel bol in de lucht voorbijvliegen. Verschijnsel bewoog vrij snel en verdween verder in de lucht. Leek wel of t uitdoofde..mogelijk is er een wolk voor komen te staan maar achteraf zag ik t ook niet meer. Ik heb er geen afbeeldingen van.

Onze bevindingen

In de periode van eind 2011/begin 2012 was het ons niet mogelijk om voor elke melding de melder aan te schrijven en om bijkomende informatie te vragen.

De beschrijving die ons werd bezorgd strookt met wat mag worden verwacht van de waarneming van een groep vuurballonnen.

Evaluatie: waarschijnlijk vuurballonnen

WAARNEMINGSCOÖRDINATEN

Datum: 13-09-2011
Plaats: Waasmunster
Tijdstip: “6u35”
Duur: “25 minuten”

Bijzonderste kenmerken: 2 of 3 lichtpunten in zuidelijke richting

RICHTING EN HOOGTE

*Richting begin: ZW
Hoogte begin : 85 °*

*Richting einde: ZW
Hoogte einde : 90 °*

BESCHRIJVING

Het was nog donker om 06.30 uur toen ik de wagen uit de garage haalde. De hemel was, buiten een volle maan, sterrenloos. Toch zag ik in zuidwestelijke richting een bewegenloos hoog in de lucht hangend voorwerp, met soms 2 en soms 3 lichtpunten. Een vliegtuig kon dit niet zijn, een ster evenmin. Eén van de 3 lichtpunten werd soms gedoofd en lichtte dan weer op. Het leek ook alsof dat derde lichtpunt zich soms ook bewoog ten opzichte van de twee andere lichtpunten. Toen er een lijnvliegtuig voorbijvloog, ging dat derde lichtpunt sterk schijnen. Na 25 minuten was het alsof het voorwerp zonder te bewegen kleiner werd en zo in de hoogte verdween. Dit gebeurde langzaam, tot wanneer niets meer te zien was.

Onze bevindingen

Jupiter bevond zich op het tijdstip van de waarneming in het zuidwesten (azimut: 220°) op een hoogte van 47°. De planeet was erg helder (magnitude: -2,66) en bevond zich links van de bijna volle maan die zelf veel dichterbij de horizon stond (elevatie: 16°). Aangezien de waarnemer zegt geen sterren te hebben gezien, en dit terwijl de maan wel zichtbaar was, rijst het vermoeden dat Jupiter werd waargenomen. Ook de lange waarnemingsduur (25 minuten) pleit voor die uitleg. Wat de drie "lichtpunten" zijn geweest is niet bekend. Omdat hun juiste positie niet werd opgegeven, kon niet worden geverifieerd of dit toch geen sterren zijn geweest.

Evaluatie: te weinig gegevens, mogelijk Jupiter

WAARNEMINGSCOÖRDINATEN

Datum: 13-09-2011
Plaats: Wetteren
Tijdstip: “20u15”
Duur: “+/- 10 seconden”

Bijzonderste kenmerken: een koppel ziet een plat voorwerp in de lucht

RICHTING EN HOOGTE

Richting begin: OZO

Hoogte begin : 30 °

Richting einde: OZO

Hoogte einde : 30 °

BESCHRIJVING

mijn vriendin en ik reden op de warandelaan richting achtienaugustuslaan en in de verte hing een plat voorwerp horizontaal(gelijk op de foto rechtsboven maar enkel de rechthoek) in de lucht.ik vroeg onmiddellijk of ze het ook zag en haar antwoord was “ja”.toen we verbaasd ernaar keken werd het kleiner en was het ineens weg



Fig 29: Foto van de waarnemingsplaats (Streetview) waarop de getuige het waargenomen verschijnsel plaatste.

Onze bevindingen

Ondanks de toelichtingen van de waarnemer is het moeilijk een duidelijk beeld te vormen van deze waarneming. Merk op dat de streetview-afbeelding het verschijnsel in het NO situeert, niet in het “OZO”, zoals door de getuige aanvankelijk werd opgegeven.

Evaluatie: te weinig gegevens, niet geïdentificeerd

WAARNEMINGSCOÖRDINATEN

Datum: 14-09-2011

Plaats: Maastricht (Nederland)

Tijdstip: “8u15”

Duur: “ongeveer 10 seconden”

Bijzonderste kenmerken: een zilveren bol/schijfachtig voorwerp

RICHTING EN HOOGTE

Richting begin: geen aanduiding

Hoogte begin : geen aanduiding °

Richting einde: geen aanduiding

Hoogte einde : geen aanduiding °

BESCHRIJVING

Vanmorgen toen ik mijn dochter naar school bracht, zag ik toen ik naar het westen keek, in de lucht een hele mooie zilveren bol/schijfvormig object. Het is op dat moment strak blauwe lucht en zon. Ben toen stil gaan staan, en zag dat het stil in de lucht hing. Toen ik zei: “wat is dat”, en toen ik mijn dochter wilde aanwijzen waar het was, doofde of werd de bol/-schijfachtig object langzaam klein tot een miniscul bolletje, en toen was het weg. Ik heb het ongeveer tien seconde kunnen bekijken. Ik ben benieuwd of iemand anders dit ook heeft waargenomen. Locatie waar ik stond is de Kloosterstraat, Scharn te Maastricht. Object bevond zich ten westen.

Onze bevindingen

Op het ogenblik van de waarneming stond de maan laag aan de horizon (elevatie: 10°) en pal in het westen (azimut: 270°). Aangezien de getuige de maan niet vermeldt, heeft het er alle schijn van dat de waargenomen "zilveren bol" zelf de maan was. De langzame verdwijning kan worden uitgelegd doordat de maan (die voor 97% verlicht was) geleidelijk achter een ijle, stratiforme wolkenband schoof.

Evaluatie: zeer waarschijnlijk de maan

WAARNEMINGSCOÖRDINATEN

Datum: 15-09-2011

Plaats: Kortesseem

Tijdstip: “0u10”

Duur: “25 minuten”

Bijzonderste kenmerken: een man ziet verschillende vreemde lichtverschijnselen

RICHTING EN HOOGTE

Richting begin: WNW

Hoogte begin : 40 °

Richting einde: OZO

Hoogte einde : 80 °

BESCHRIJVING

Ik stond in de tuin buiten en ineens zie ik in de lucht een heel fel licht schijnen. Ik dacht eerst dat het een ster was maar ik bleef kijken en ineens zag ik het fel licht verplaatsen en zag ik er een knipperend licht achter aan schijnen. Wou mijn gsm nog gebruiken voor een foto maar was zo aandachtig aan het kijken dat het me niet is gelukt. Het licht ging niet zo snel vooruit (was juist of het iets aan het zoeken was) Toen het verder vloog merkte ik 2 rode en 2 blauwe lichtpuntjes op met in het midden van de punten (+) een wit rond licht. Ik loop naar binnen en ga aan het raam kijken en die ene was weg. 3 min erna komt er een zelfde van de andere kant voorbij gevlogen. 1 ervan is zelfs van links naar rechts gegaan waarvan de andere van voor naar achter. Ik dacht eerst dat het een vliegtuig was maar heb nog nooit een rond vliegtuig gezien die een rond licht in het midden heeft met in een kruisvorm 4 punten licht rond.

De laatste heb ik zo een 10min geleden gezien (0:45) deze hing nu heel hoog en begon heel fel te knipperen en ineens was die weg. Wist even niet wat doen.

Onze bevindingen

Het waargenomen verschijnsel heeft alle kenmerken van een multirotor (“een knipperend licht”, “2 rode en 2 blauwe lichtpuntjes”, “in het midden een rond wit licht”).

Evaluatie: waarschijnlijk multirotor

WAARNEMINGSCOÖRDINATEN

Datum: 15-09-2011

Plaats: Denderleeuw

Tijdstip: “20u45”

Duur: “een fractie van een seconde”

Bijzonderste kenmerken: een wit-blauw-groen licht

Richting begin: geen aanduiding

Hoogte begin : geen aanduiding °

Richting einde: geen aanduiding

Hoogte einde : geen aanduiding °

BESCHRIJVING

Beste, gisteren werd het hemelgewelf enorm opgelicht gedurende een fractie van een seconde. Een wit-blauw-groen licht, zeer hevig, maar miniscuul snel. Ik heb dit gepost op Facebook en kreeg tientallen reacties van mensen die dit ook gezien hebben. In de regio Aalst, is het blijkbaar gepaard gaan met een stroomuitval van ongeveer 1 seconde. Ik heb zelfs een kennis uit Lokeren, die dit ook zou gezien hebben. Graag jullie mening?

Onze bevindingen

In de periode van eind 2011/begin 2012 was het ons niet mogelijk om voor elke melding de melder aan te schrijven en om bijkomende informatie te vragen.

De beschrijving laat vermoeden dat er in de omgeving een ontploffing was in een elektriteitskabine met een stroompanne tot gevolg.

Evaluatie: mogelijk ontploffing elektriciteitskabine

WAARNEMINGSCOÖRDINATEN

Datum: 16-09-2011

Plaats: Merkssem

Tijdstip: “omstreeks 0u30”

Duur: “halve seconde tot 1 seconde”

Bijzonderste kenmerken: een cirkelvormig voorwerp dat snel voorbij vliegt

RICHTING EN HOOGTE

Richting begin: geen aanduiding

Hoogte begin : geen aanduiding °

Richting einde: geen aanduiding

Hoogte einde : geen aanduiding °

BESCHRIJVING

Alhoewel zelf sceptisch van inborst en niettegenstaande de kortstondigheid van de ervaring heeft mijn waarneming een serieuze indruk op mij nagelaten. Vandaar deze melding. Een cirkelvormig (ietwat als een ster maar dan groter en duidelijk zeer dichtbij) kwam plots in mijn gezichtsveld en schoot supersnel naar rechts weg en dit ietwat in stijgende lijn. Na een halve seconde of max.een seconde was het uit mijn gezichtsveld. Dus ontzettend veel sneller dan een vliegtuig of wat voor bekend vliegend tuig dan ook door mij gekend. Ik merkte geen bijlichten in wat voor kleur dan ook en evenmin een lichtspoor of iets gelijkaardigs.

Ik hoop dat jullie mij een redelijke verklaring kunnen geven voor wat ik gezien kan hebben.

Alvast dank

Onze bevindingen

Na het ontvangen van deze melding werden bijkomende vragen naar de getuige gezonden. Hierop kwam geen reactie.

Zonder bijkomende informatie is het voor het Belgisch UFO-meldpunt niet mogelijk om de melding verder te onderzoeken en tot een eventuele verklaring te komen.

Evaluatie: te weinig gegevens

WAARNEMINGSCOÖRDINATEN

Datum: 19-09-2011

Plaats: Gent

Tijdstip: “omstreeks 0u30”

Duur: “10 minuten”

Bijzonderste kenmerken: een lichtpunt dat leek op een ster

Geachte Heer,

Gisteren nacht omstreeks 00.30 heb ik een lichtpunt gezien dat op het eerste zicht op een ster leek, maar dan gewoon een stuk feller. ik was een sigaret aan het roken door mijn venster, en was wat aan het rondkijken, toen ik dat licht iets dichterbij zag komen.

niet dicht genoeg om er een contour in te zien, maar ik zag het lichtpunt wel effectief groter worden/dichterbij komen.

ik ben mijn camera gaan halen, en er enkele fotos van gemaakt, en wanneer je inzoomt, zie je niet veel meer dan een lichtliert,

heel vreemd, en een paars-blauwe contour rond de lichtliert. ik kan het niet beter beschrijven dan het gekleurde licht dat je kan zien als je een lucifer aansteekt. graag had ik jou deze foto's laten zien.

rond 00.40 is dat lichtpunt langzaam verdwenen in de lucht. je kan niet beter vergelijken dan een vallende ster dat langzaam uitdoofde, maar dan naar boven in plaats van naar beneden vallend..

*mijn naam D., woonachtig te Gent,
je kan me altijd bereiken via mail, of op het gsm nummer XXXXXXXXXXXX*

vriendelijke groeten.

Onze bevindingen

In de periode van eind 2011/begin 2012 was het ons niet mogelijk om voor elke melding de melder aan te schrijven en om bijkomende informatie te vragen.

De beschrijving die ons werd bezorgd bevat te weinig gegevens voor een onderbouwde evaluatie. Een astronomische verklaring valt niet uit te sluiten (Jupiter bevond zich met een magnitude van -2,71 in het OZO).

Evaluatie: te weinig gegevens

WAARNEMINGSCOÖRDINATEN

Datum: 20-09-2011

Plaats: Waanrode

Tijdstip: onbekend

Duur: onbekend

Bijzonderste kenmerken: foto van een vreemd lichtverschijnsel

RICHTING EN HOOGTE

Richting begin: geen aanduiding

Hoogte begin : geen aanduiding °

Richting einde: geen aanduiding

Hoogte einde : geen aanduiding °

BESCHRIJVING

het is in de hemel getrokke ik zag het licht feller worden en wegvliegen



Fig 30: Foto van het vreemde lichtverschijnsel.

Onze bevindingen

De beschrijving van de waarneming is te summier. Tevens ontbreekt naast het tijdstip en de tijdsduur ook de richtingsaanduiding.

Evaluatie: te weinig gegevens

WAARNEMINGSCOÖRDINATEN

Datum: 22-09-2011

Plaats: Ieper

Tijdstip: “0u15”

Duur: “60 minuten, om 1u39 nog steeds”

Bijzonderste kenmerken: een rare formatie sterren

RICHTING EN HOOGTE

Richting begin: geen aanduiding

Hoogte begin : geen aanduiding °

Richting einde: geen aanduiding

Hoogte einde : geen aanduiding °

BESCHRIJVING

Links van de meest heldere ster deze avond merkte ik een rare formatie sterren aan de hemel op. Ik zat buiten om de sterren te bekijken, maar mijn oog viel onmiddellijk op dit rare fenomeen. Een vriend uit Poperinge (niet zo ver van Ieper) zag hetzelfde, maar in Ieper was het veel duidelijker te zien.

Het betreft een formatie van een 5-tal lichtpuntjes die erg dicht (in vergelijking met de rest van de sterren) op elkaar gepakt stonden. Toen ik m'n pa erbij haalde zei hij onmiddellijk dat het de Kleine Beer was, maar die was ergens anders te zien en de formatie lijkt er helemaal niet op. Verder vond hij het ook erg bizar het licht heel erg blauw leek en ook 'knipperde' / 'pinkelde'. Af en toe was er één lichtpuntje die een rode kleur uitschijnde. Af en toe nam ik ook andere, lichtere lichtpuntjes rond het gedoe waar. Die verdwenen weer even snel als ze kwamen.

Het fenomeen is nog altijd te zien. Toen ik even naar binnen ging leek het heel wat opgeschoven te zijn, maar dat kan ik niet bevestigen.

Regelmatig kijk ik naar de sterrenhemel, gewoon uit interesse, maar dit is toch iets die ik nog nooit gezien heb. Zelf geloof ik niet in aliens of ufo's, maar dit fenomeen vind ik toch wel verdacht. Spijtig genoeg heb ik geen fototoestel met een enorme lens, maar ik heb wel wat foto's genomen die ik misschien later zal insturen. Ik heb geen idee of ze de moeite zullen zijn en / of ik überhaupt iets op foto heb.

Ik heb een kleine reconstructie gemaakt van de formatie in een tekenprogramma. Hopelijk kunnen jullie er iets mee aanvangen. Het rode bolletje schijnt meestal ook een blauwe gloed uit, maar dit is de 'ster' die af en toe een duidelijke rode kleur uitpinkt.

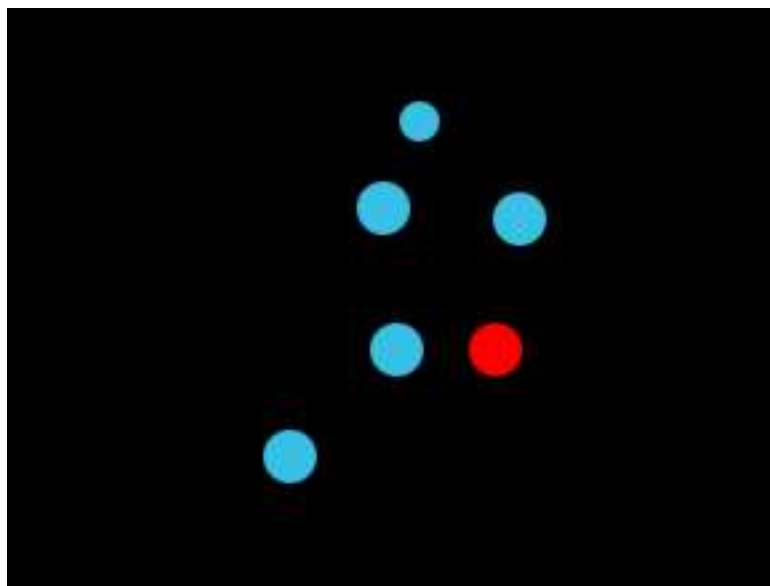


Fig 31: Schets die de getuige maakte van de vreemde formatie.

Onze bevindingen

In de periode van eind 2011/begin 2012 was het ons niet mogelijk om voor elke melding de melder aan te schrijven en om bijkomende informatie te vragen.

De beschrijving die ons werd bezorgd bevat te weinig gegevens voor een onderbouwde evaluatie. Zo werden richting en hoogte niet opgegeven. Bijgevolg kon ook niet worden geverifieerd of sterren en/of planeten (met name de planeet Jupiter die helder schitterde in het OZO), voor deze waarneming verantwoordelijk waren. De lange waarnemingsduur laat alleszins een astronomische uitleg vermoeden.

Evaluatie: te weinig gegevens, mogelijk sterren en/of Jupiter

WAARNEMINGSCOÖRDINATEN

Datum: 25-09-2011

Plaats: Arnhem (Nederland)

Tijdstip: “19u15”

Duur: “+/- 10 minuten”

Bijzonderste kenmerken: 5 vuurballen op een rij

RICHTING EN HOOGTE

Richting begin: geen aanduiding

Hoogte begin : geen aanduiding °

Richting einde: geen aanduiding

Hoogte einde : geen aanduiding °

BESCHRIJVING

Toen ik de honden uit wou laten en me omdraaide om te kijken of mijn dochtertje er ook aan kwam zag ik vijf vuurballen op een rij en een stuk verderop kwamen er zover ik kon zien er nog twee aan. Door een boom kon ik niet verder kijken. Ik ben snel naar huis gegaan om mijn camera te pakken en heb geprobeerd foto's te maken met verschillende standen instellingen van de camera. Ik dacht dat er niets op stond maar het staat er wel op. Ufo's waren het dus duidelijk niet, maar wat was het wel? Doordat mijn zoon in paniek raakte door de vuurballen in de lucht heb ik niet gezien waar ze gebleven zijn of opgelost zijn. Ik heb vier foto's gemaakt waarvan ik er twee meestuur.

Onze bevindingen

De beschrijving die de getuige geeft strookt met wat mag worden verwacht van een waarneming van vuurballonnen. Op bijkomende vragen i.v.m. de bewegingsrichting van de verschijnselen (wat toelaat de windgegevens te controleren) werd niet gereageerd.

Evaluatie: waarschijnlijk vuurballonnen

WAARNEMINGSCOÖRDINATEN

Datum: 26-09-2011

Plaats: Groningen (Nederland)

Tijdstip: "22u – 22u30"

Duur: onbekend

Bijzonderste kenmerken: enkele mensen zien een wit licht

Hallo

Wij hebben gisteravond(26-9-2011)een wit licht gezien in de lucht.

Het zweefde boven ons huis en ging soms achter de wolken dan was het iets minder goed te zien,maar kwam wel weer terug.

We hebben er ongeveer een half uur naar gekeken maar toen was het nog niet weg...we gingen naar bed.

Ook vloog er een vliegtuig in de buurt,maar dat was een speldekop vergeleken met het witte licht.

Het zag er net zo uit als de foto,s op faceboek(Google...wit licht in de lucht)

Is hier iets over bekend? zou ik graag horen.

gr. I.S.

Nederland.

Hallo..

Ik heb gezien dat U mijn reactie geplaatst hebt.

Wat ontbrak was de tijd,het was ongeveer 22.00-22.30u dat we hebben gekeken.later nog een keer vanuit het venster ook toen was het er nog.

U schrijft boven het huis maar dat was wel heel hoog,niet vlak boven het huis.Ik bedoelde daarmee te zeggen dat het steeds op de zelfde locatie zat,als het een soort ballon was geweest...die zal weg drijven maar dit dus niet.

Het ging wel schoksgewijs heen en weer,maar op de zelfde plek.Niet opeens aan de andere kant van het huis of aan de andere kant van het dorp.

*Het was wel zo hoog dat we soms een wolk ervoor langs zagen gaan.
Ik heb op Google gezocht naar info. en getypt: wit licht in de lucht-toen stond bovenaan een reactie die kwam van Facebook waar ook foto,s op staan,en dat zag er precies zo uit als wat wij hebben gezien.
Misschien kunt U dit vinden.*

gr. I. S.

Onze bevindingen

In de periode van eind 2011/begin 2012 was het ons niet mogelijk om voor elke melding de melder aan te schrijven en om bijkomende informatie te vragen.

De beschrijving die ons werd bezorgd bevat te weinig gegevens voor een onderbouwde evaluatie. De lange waarnemingsduur laat vermoeden dat een heldere ster of planeet voor de waarneming verantwoordelijk was.

Evaluatie: te weinig gegevens

WAARNEMINGSCOÖRDINATEN

Datum: 26-09-2011

Plaats: Genk

Tijdstip: “2 minuten over middernacht”

Duur: onbekend

Bijzonderste kenmerken: iemand ziet een heldere lichtbol naar beneden vallen

Beste,

Gisterennacht (in de nacht van zondag 25/09/11 op maandag 26/09/2011) reed ik met de fiets naar huis (net buiten het centrum van Genk) en zag ik om circa 2 minuten over middernacht (in het Oosten) een zeer heldere lichtbol in de hemel (had de felheid van licht van een ster) die een steile val naar beneden maakte.

Ik heb geen idee wat het was ; ik wilde U hiervan gewoon op de hoogte brengen.

Moest U hierover meer info hebben, ik zou het appreciëren als U mij daarover zou kunnen inlichten.

Bedankt en vriendelijke groeten.

M. A.

Onze bevindingen

In de periode van eind 2011/begin 2012 was het ons niet mogelijk om voor elke melding de melder aan te schrijven en om bijkomende informatie te vragen.

De beschrijving die ons werd bezorgd bevat te weinig gegevens voor een onderbouwde evaluatie. Mogelijke verklaringen zijn een lichtkogel of een meteor.

Evaluatie: te weinig gegevens

WAARNEMINGSCOÖRDINATEN

Datum: 29-09-2011

Plaats: Hemiksem

Tijdstip: “10u15”

Duur: “circa 3 – 4 minuten”

Bijzonderste kenmerken: een wit-zilverachtig voorwerp

RICHTING EN HOOGTE

Richting begin: geen aanduiding

Hoogte begin : geen aanduiding °

Richting einde: geen aanduiding

Hoogte einde : geen aanduiding °

BESCHRIJVING

Vanmorgen reed ik met bus 290 door Hemiksem. Ik ben niet bekend in de gemeente dus ik kan niet zeggen in welke straat we ons exact bevonden toen ik de waarneming deed (dit was in elk geval nog voor de bus aan de halte 'Callebeekstraat' was, waar ik moest afstappen). Het was omstreeks kwart over tien, dit weet ik zeer precies omdat ik te laat was voor een afspraak en ik om de haverklap op de klok keek.

Puur toevallig keek ik uit het raam omhoog en zag iets hoog in de lucht, waarvan ik eerst dacht dat het een vliegtuig was. Ondanks het feit dat de bus traag reed en verschillende straten inreed en bochten nam, kon ik het object toch uit het raampje blijven volgen. Pas een paar tellen later drong het tot me door dat het voorwerp zo goed als stil hing (of zich in elk geval zeer traag voortbewoog, ik kan dit niet met zekerheid zeggen). Het zag er niet bepaald opvallend uit, was wit-zilverachtig van kleur (kan reflecterend geweest zijn door de felle zon. de vorm kan ik niet zo duidelijk omschrijven, het was geen bolvorm, noch de typische vorm van een vliegtuig, eerder iets tussenin. De bus reed midden in het centrum, de gebouwen ontnamen mij het zicht en ik was het tuig kwijt. Toen ik even later afstapte kon ik het ook niet meer zien, wel zag ik toen enkele vliegtuigen (dit was omstreeks 10.30 uur) en dat bevestigde mijn vermoeden dat het tuig dat ik daarvoor zag géén gewoon vliegtuig was (andere vorm, andere kleur, andere beweging en het ontbreken van condenssporen, wat de vliegtuigen die ik zag wel hadden). Het is de eerste keer dat ik iets onbekends in de lucht zie. Ik beweer niet dat het een ufo is, het kan net zo goed wat anders geweest zijn. Ik ben niet iemand die vaak omhoog kijkt dus ik weet niets af van verschillende soorten vliegtuigen en ik weet ook niet hoe een weerballon er vanop die hoogte uitziet, dus voor mijn part kan het dat ook allemaal geweest zijn. Ik ben enkel nieuwsgierig en doe daarom deze melding. Ik heb overigens niet aan medepassagiers durven vragen of zij het ook zagen en wat het was.

Nu ik snel naar andere waarnemingen gekeken heb kan ik zeggen dat het qua vorm het dichtst in de buurt kwam van een ovale lensvorm (dubbel convex). Ik moet hier eerlijkheidshalve aan toevoegen dat ik bijziend ben. Toch zou ik graag weten wat het was, ook indien dit een gewoon vliegtuig of een weerballon was.

Onze bevindingen

Uit een mail die de waarnemer ons op 6 februari 2012 bezorgde, kon worden afgeleid dat het fenomeen zich in zuidelijke of westelijke richting bevond en dat het ofwel stilhing, ofwel langzaam richting Hoboken (noord) bewoog.

We vermoeden dat de waarnemer een mylar-speelgoedballon waarnam. Deze hoog-reflecterende ballonnen zijn kussenvormig. Van opzij waargenomen sluit dit goed aan bij de "ovale lensvorm (dubbel convex)" die de getuige beschrijft.

Weergegevens voor Antwerpen-Deurne, 9,4 km ten ZW van Hemiksem, om 10u20 MEZT zijn: windrichting aan de grond: variabel. Windsnelheid: 3,7 km/u (m.a.w. zeer zwak). In die omstandigheden kan een quasi-stilhangende ballon niet worden uitgesloten.

Evaluatie: mogelijk mylar-ballon

WAARNEMINGSCOÖRDINATEN

Datum: 30-09-2011

Plaats: Waterloo

Tijdstip: “+/- 23u”

Duur: “+/- 10 minuten”

Bijzonderste kenmerken: iemand ziet een oranje licht dat leek op vuur

RICHTING EN HOOGTE

Richting begin: NW

Hoogte begin : 35 °

Richting einde: WNW

Hoogte einde : 35 °

BESCHRIJVING

Accompagné d'une autre personne, j'ai pu observer un point lumineux de couleur feu (orange) qui se déplaçait à basse vitesse, s'arrêtait et changeait de direction dans sa trajectoire. Après quelques minutes, le point lumineux semble s'être élevé à plus haute altitude et a complètement disparu. Le phénomène s'est reproduit après quelques minutes. Le point lumineux semblait cette fois un peu plus bas et n'allait pas dans la même direction. Il ne s'agissait pas d'un avion: changement de trajectoire et de vitesse, arrêt, pas de lumière clignotantes, couleur orange-feu.

Vertaling:

Vergezeld van een andere persoon heb ik een lichtpunt kunnen zien met de kleur van vuur (oranje) dat zich tegen een zeer lage snelheid verplaatste, stilhield en van koers veranderde. Na enkele minuten leek het lichtpunt zich naar een grotere hoogte te hebben verplaatst en is het helemaal verdwenen. Het fenomeen herhaalde zich na enkele minuten. Het lichtpunt leek deze keer wat lager te zitten en ging niet in dezelfde richting. Het ging niet om een vliegtuig: verandering van koers en snelheid, stilstaan, geen knipperlichten, kleur oranje-vuur.

Onze bevindingen

De beschrijving van de lichten ("point lumineux de couleur feu") doet denken aan vuurballonnen. De lichtpunten zouden niet voortdurend dezelfde hoogte hebben aangehouden, maar dit lijkt in tegenstrijd met de opgegeven hoogte die zowel voor het begin als voor het einde van de waarneming op 35° wordt geschat. Tegelijk zouden de lichten zich hebben verplaatst van het westen naar het west-noordwesten. Die verplaatsing zou, in het geval van vuurballonnen, een oost-tot zuidoostelijke luchtstroom veronderstellen.

Op het ogenblik van de waarneming kwam de wind in Ukkel (10km ten NNW van Waterloo) uit het zuiden (snelheid was 5,6 km/u). In Antwerpen-Deurne (55km ten N van Waterloo) was de windrichting overwegend oost-zuidoost en rond 23u was het er even windstil. In Charleroi (35 km ten Z van Waterloo) stond er op het tijdstip van de waarneming een iets krachtigere (7,4 km/u) variabele wind. Er heerste bijgevolg een complex windpatroon op het tijdstip van de waarneming, gekenmerkt door overwegend zwakke zuid- tot zuidoostelijke windstromen. Dat sluit aan bij de gemelde verplaatsing van de lichten. Andere luchtstromen op grotere hoogte kunnen de gerapporteerde koerswijziging verklaren, maar ook lokale omstandigheden (hoge flatgebouwen bv.) kunnen daarbij een rol hebben gespeeld. Merk ook op dat de melder de lichtpunten in de richting van de koeltorens van Drogenbos situeert. Het is denkbaar dat de warme luchtmassa's die uit die torens opstijgen een ballon in zijn vlucht afremmen en een andere richting uitsturen.

Evaluatie: waarschijnlijk vuurballonnen

WAARNEMINGSCOÖRDINATEN

Datum: 01-10-2011

Plaats: Kortrijk

Tijdstip: "0u45"

Duur: "minder dan 10 seconden"

Bijzonderste kenmerken: 2 driehoeken met een oranje gloed

RICHTING EN HOOGTE

Richting begin: NNO

Hoogte begin : geen aanduiding °

Richting einde: ZZW

Hoogte einde : geen aanduiding °

BESCHRIJVING

Bij het observeren van de hemel, verschijnen 2 toestellen die van +/- Noord naar +/- zuid vliegen. Qua vorm eerder driehoekachtig en een licht oranje gloed (best te vergelijken met zo'n sfeerlampje waar bv het jaar 2000 in staat in licht). In minder dan 10 tellen waren deze twee toestellen voorbij. De baan was parallel, maar beide gingen lichtjes uit elkaar en dan weer wat dichters van elkaar. Ik zag wel 2 toestellen en geen lichtpunten. Tevens was er ook geen geluid te horen terwijl beide vlak boven passeerden aan veel te hoge snelheid om een vliegtuig te kunnen noemen. Wat betreft de grootte, kan ik dit best omschrijven met mirage's op zo'n 500 meter hoogte. Het was een helder hemel zonder bewolking. Jammer genoeg was ik alleen om dit te observeren. Door het feit dat er géén geluid te horen is en de toestellen zo snel bewegen, maakt dit zo raar voor mij. Bij een vliegtuig zouden normaal duidelijk motoren te horen zijn wat hier niet het geval is. Wanneer deze twee objecten boven de atmosfeer zouden passeren, dan zou ik dit verstaan, maar dan zouden dit ook enorm grote objecten moeten zijn, daar het ISS maar als een speldekop groot te zien is en deze duidelijk veel groter overkwamen.



Fig 32: Kaartje van de waarnemingsplaats waarop de getuige de bewegingsrichting heeft aangegeven.

Onze bevindingen

Deze beschrijving van de verschijnselen (“driehoekachtig en een licht oranje gloed”) en het gedrag (“in minder dan 10 tellen”, “De baan was parallel, maar beide gingen lichtjes uit elkaar en dan weer wat dichters van elkaar”) doet onmiddellijk denken aan vogels.

Hoogstwaarschijnlijk werd kunstlicht (bv. straatverlichting) gereflecteerd op de veren van 2 vogels. Onder bepaalde omstandigheden kan dit zeer vreemd ogen en kan de waarnemer dit verschijnsel niet onmiddellijk identificeren.

Evaluatie: gereflecteerd kunstlicht op vogels

WAARNEMINGSCOÖRDINATEN

Datum: 01-10-2011

Plaats: Blankenberge

Tijdstip: “22u30”

Duur: “90 minuten”

Bijzonderste kenmerken: 5 lichtbronnen boven de Noordzee

RICHTING EN HOOGTE

Richting begin: geen aanduiding

Hoogte begin : geen aanduiding °

Richting einde: geen aanduiding

Hoogte einde : geen aanduiding °

BESCHRIJVING

5 lichtbronnen die zich eerst langzaam dan snel in diverse richtingen begaven.

Het ging om telkens tee lichtbronnen die achterna gezeten werden door een soortgelijk toestel maar dan met een feller oranje licht. Eens deze in de buurt kwam versnelde het paar enorm en verdween over de see. Na een tiental min verscheen het paar opnieuw. Ik kon de lichte niet fucussen met min camera terwijl ik dat bij de sterren wel kon doen. Het leken wel vlammetjes te zijn. Op een foot heb ik een paar op beeld die als ik ze uitvergroot op iets mechanisch lijken. Ze maakten geen geluid en had en geen seinlampen zoals heli of vliegtuigen.




Fig 33: Foto van twee van de vijf “lichtbronnen”.

Onze bevindingen

De beschrijving die de getuige geeft strookt met wat mag worden verwacht van een waarneming van vuurballonnen. Op bijkomende vragen i.v.m. de bewegingsrichting van de verschijnselen (wat toelaat de windgegevens te controleren) werd niet gereageerd.

Evaluatie: waarschijnlijk vuurballonnen

WAARNEMINGSCOÖRDINATEN

Datum: 01-10-2011

Plaats: Hansbeke

Tijdstip: “omstreeks 22u”

Duur: “ongeveer 5 seconden”

Bijzonderste kenmerken: 2 getuigen zien een vreemd lichtverschijnsel

RICHTING EN HOOGTE

*Richting begin: geen aanduiding
Hoogte begin : geen aanduiding °*

*Richting einde: geen aanduiding
Hoogte einde : geen aanduiding °*

BESCHRIJVING

Beste,

zaterdagavond 1 oktober waren we aan het barbecuen in de tuin (achter het huis) met vrienden. Doordat de tuin ver naar achter ligt is het er steeds heel donker (enkel de barbecue en wat kaarsen op tafel gaven licht, en wat verder de uitstekende kerktoren op het dorpsplein). Het was een mooie sterrenhemel, volledig helder. Mijn vriend en ikzelf zaten met ons gezicht naar het zuidwesten. Onze partners zaten tegenover ons. Plots zagen ik en mijn vriend naast mij een vreemd object in de lucht, we hadden de indruk niet zo erg hoog. Het vloog in rechte lijn van noord naar zuid. Het waren precies twee oplichtende en gespiegelde halve manen met een donker stuk ertussen. (zie schets bijlage) Het object ging niet langzaam vooruit, maar zeker ook niet erg snel. De gezichtshoek schat ik tussen de 30° en 45°. Na een 5-tal seconden was het blijkbaar opnieuw verdwenen. In het opgegeven tijdstip kan er wel een kwartier à halfuur speling zitten.

We hebben spijtig genoeg niet de tijd en reactiesnelheid gehad om een foto te nemen. Ook onze partners tegenover ons hebben dit ook niet gezien (en geloven ons natuurlijk niet). We dachten eerst aan misschien een of ander speciaal vliegtuig, maar het vreemde hiervan was dan dat het toch wel laag vloog en dat we helemaal geen geluid hoorden (het was anders nagenoeg volledig stil)..

Misschien hebben jullie een logische verklaring?

Met vriendelijke groeten

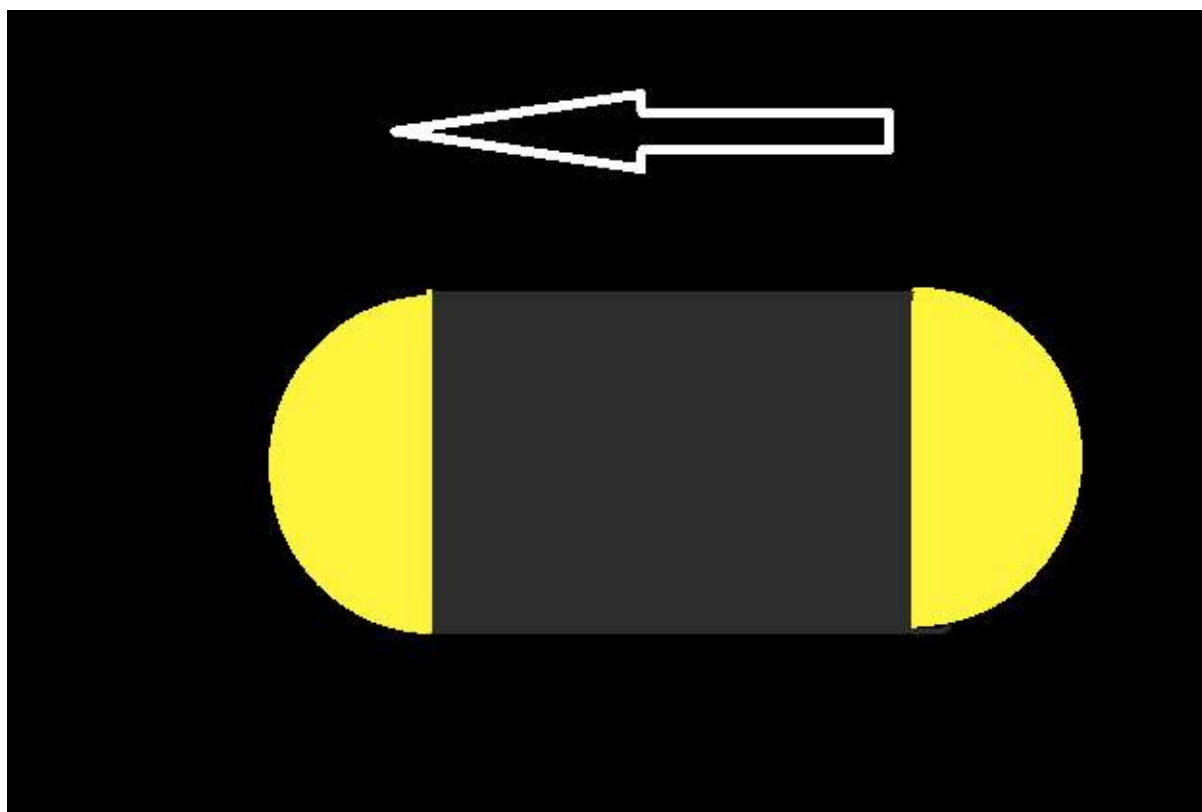


Fig 34: Schets van het onbekende verschijnsel die één van de getuigen aan het Belgisch UFO-meldpunt bezorgde.

Onze bevindingen

Na het ontvangen van deze melding werden bijkomende vragen naar de getuige gezonden. Hierop kwam geen reactie.

Zonder bijkomende informatie is het voor het Belgisch UFO-meldpunt niet mogelijk om de melding verder te onderzoeken en tot een eventuele verklaring te komen.

Evaluatie: te weinig gegevens

WAARNEMINGSCOÖRDINATEN

Datum: 01-10-2011

Plaats: Turnhout

Tijdstip: “11u”

Duur: “10 seconden”

Bijzonderste kenmerken: een driehoek met daaronder een rechthoek

RICHTING EN HOOGTE

Richting begin: O

Hoogte begin : 75 °

Richting einde: W

Hoogte einde : 5 °

BESCHRIJVING

voorwerp met volgende vorm : alsof je een huis tekent dus driehoek met daaronder een rechthoek, met geluid van vliegtuigje, vloog traag, met de punt van de driehoek naar voor, vloog van oost naar west

Onze bevindingen

Het voorwerp dat werd waargenomen is zeer waarschijnlijk de "Verhees Delta", een driehoekig vliegtuigje dat zijn thuisbasis heeft op het vliegveld Sanicole in Leopoldsburg.

Het ongewone vliegtuigje was eerder al verantwoordelijk voor verschillende meldingen. Meer info over dit toestel is te vinden op de pagina "Verhees delta" van de meldpuntsite (zie: <http://www.ufomeldpunt.be/verheesdelta.html>).

Evaluatie: Verhees Delta

WAARNEMINGSCOÖRDINATEN

Datum: 02-10-2011

Plaats: Den Bosch (Nederland)

Tijdstip: "ongeveer 21u"

Duur: "5 - 10 seconden"

Bijzonderste kenmerken: 2 wit-gele ronde lichtpunten

RICHTING EN HOOGTE

Richting begin: geen aanduiding

Hoogte begin : geen aanduiding °

Richting einde: geen aanduiding

Hoogte einde : geen aanduiding °

BESCHRIJVING

Tijdens het uitlaten van de hond hadden ik (S. K.) en mijn vriendin (M. M.) op bovengenoemde gegevens een waarneming bij ongeveer 45-60°. (heldere nachthemel)

Van noord-oost naar zuid-west vlogen 2 ronde lichtpunten (wit-geel) met buitengewone snelheid (supersnel). Eerst vlogen ze een klein stukje parallel 'naast' elkaar, daarna vlogen de lichtpunten samen en weer uit elkaar, maar heel ver uit elkaar zodat hun afstand veel groter was dan bij het parallel vliegen. Dit samen- en uit elkaar-vliegen gebeurde 2 of 3 keer, dan verdween ons zicht op het object door tussenstaande gebouwen.

Onze bevindingen

Deze melding werd doorgezonden naar UFO-Werkgroep Nederland. Zij zullen de melding verder onderzoeken en ons van hun conclusies op de hoogte brengen.

WAARNEMINGSCOÖRDINATEN

Datum: 02-10-2011

Plaats: Burchten (Nederland)

Tijdstip: "22u"

Duur: "3 seconden"

Bijzonderste kenmerken: een V-formatie van 7 oranje bollen

RICHTING EN HOOGTE

Richting begin: N

Hoogte begin : 90 °

Richting einde: ZZW

Hoogte einde : geen aanduiding °

BESCHRIJVING

V-formatie van 7 oranje bollen met een 8ste bol rechts naast de formatie. Vliegend op grote hoogte met zeer hoge snelheid van noord naar zuid - zui-zuid-west over Burchten, Limburg, Nederland. Geen geluid waargenomen, geen knipperende lichten. Objecten vlogen van 90graden tot ca. 45 graden in 2 tot 3 seconden, Verdwenen daarna achter wolkendek.

Onze bevindingen

Een "oranjekleurige V vorm" wijst doorgaans in de richting van een formatie door straatverlichting beschenen vogels. Controle van de windgegevens toont aan dat de verschijnselen niet met de wind meebewogen.

Evaluatie: formatie vogels

WAARNEMINGSCOÖRDINATEN

Datum: 02-10-2011

Plaats: Jabbeke

Tijdstip: "middernacht"

Duur: "10-tal seconden"

Bijzonderste kenmerken: 5 lichtpunten in V-formatie

afgelopen middernacht, Jabbeke 2 oktober, 5 lichtpunten gespot in V formatie die zich geluidsloos en gedurende een 10-tal seconden noordwestwaarts verplaatsten op grote hoogte (ahw. satelliehoogte) en grote snelheid (sneller dan de gebruikelijke satellietwaarnemingen) , waarbij één van de lichtpunten op de rechterflank op een gegeven moment even de formatie verlaat en er later/verder in weerkeert. Zijn er nog gelijkaardige waarnemingen geweest ?

*mvg
J.*

Onze bevindingen

Deze beschrijving van de verschijnselen (“5 lichtpunten gespot in V-formatie”) en het gedrag (“grote snelheid”, “één van de lichtpunten op de rechterflank op een gegeven moment even de formatie verlaat en er later/verder in weerkeert”) doet denken aan vogels.

Hoogstwaarschijnlijk werd kunstlicht (bv. straatverlichting) gereflecteerd op de veren van 5 vogels. Onder bepaalde omstandigheden kan dit zeer vreemd ogen en kan de waarnemer dit verschijnsel niet onmiddellijk identificeren. De geschatte hoogte (“satelliehoogte”) werd in dit geval sterk overschat.

Evaluatie: gereflecteerd kunstlicht op vogels

WAARNEMINGSCOÖRDINATEN

Datum: 02-10-2011

Plaats: Mechelen

Tijdstip: “rond 1u”

Duur: “tot 7u”

Bijzonderste kenmerken: 3 witte bollen in de vorm van een driehoek

RICHTING EN HOOGTE

Richting begin: geen aanduiding

Hoogte begin : geen aanduiding °

Richting einde: geen aanduiding

Hoogte einde : geen aanduiding °

BESCHRIJVING

Op 2 oktober 2011 heb ik iets gezien in de lucht. Het was rond 1u00 's morgens en het heeft zeker tot 7u00 's morgens geduurd.

Het waren 3 witte bollen in vorm van een driehoek en die bewogen heeeeeel langzaam en het was goed zichtbaar

maar dat is nog niet alles

er waren 3 groepen, ver van elkaar verspreidt. (dus 3x3) En als je die groepen samen verbind krijg je dan ook een driehoek (in heel groot)

Ik probeerde een foto van te trekken maar het lukte mij niet. Alles zag zwart en de bollen stonden er niet op

Onze bevindingen

Aangezien dit verschijnsel lange tijd werd waargenomen (van 1u tot 7u) gaat het vermoeden dat een astronomisch verschijnsel werd waargenomen. Doordat de getuige ons geen waarnemingsrichting doorstuurde kon niet gecontroleerd worden welke heldere sterren of planeten werden waargenomen.

Evaluatie: onvoldoende gegevens, astronomisch verschijnsel

WAARNEMINGSCOÖRDINATEN

Datum: 02-10-2011

Plaats: Almere (Nederland)

Tijdstip: “+/- 21u”

Duur: “10 – 15 seconden”

Bijzonderste kenmerken: iemand ziet een vreemd luchtverschijnsel

RICHTING EN HOOGTE

Richting begin: geen aanduiding

Hoogte begin : geen aanduiding °

Richting einde: geen aanduiding

Hoogte einde : geen aanduiding °

BESCHRIJVING

Een niet te beschrijven object vloog hoog, dacht in eerste instantie dat het een vogel was...maar besepte dat het onwaarschijnlijk was dat die zo hoog konden vliegen. Daarna bewoog deze naar rechts, maakte enkele plotselinge bewegingen en verdween uit het zicht. Ondanks dat ik heel nuchter ben over dit soort onderwerpen, stond ik met open mond te kijken naar hetgeen ik observeerde. Ik was sprakeloos en kon het niet verklaren.

Onze bevindingen

De beschrijving van de waarneming is te summier. Naast het ontbreken van een gedetailleerde beschrijving van het waargenomen verschijnsel is ook niets bekend over de richting.

Evaluatie: te weinig gegevens

WAARNEMINGSCOÖRDINATEN

Datum: 02-10-2011

Plaats: Lebbeke

Tijdstip: “23u”

Duur: “enkele minuten”

Bijzonderste kenmerken: een dame ziet vreemde fel verlichte “sterren”

RICHTING EN HOOGTE

Richting begin: geen aanduiding

Hoogte begin : geen aanduiding °

Richting einde: geen aanduiding

Hoogte einde : geen aanduiding °

BESCHRIJVING

Heel verlichte “sterren” en de lucht, sommigen bewogen.

van links kwamen er nog een aantal bij.

Zo enkele min en daarna was alles weg.

Onze bevindingen

De beschrijving van de waarneming is te summier. Naast het ontbreken van een duidelijke omschrijving van het verschijnsel ontbreekt ook de kijkrichting waarin de getuige het voorwerp zag.

Evaluatie: te weinig gegevens

WAARNEMINGSCOÖRDINATEN

Datum: 02-10-2011

Plaats: Herzele

Tijdstip: “ongeveer 20u20”

Duur: “minder dan 7 seconden”

Bijzonderste kenmerken: een vreemde donkere driehoek

RICHTING EN HOOGTE

Richting begin: geen aanduiding

Hoogte begin : geen aanduiding °

Richting einde: geen aanduiding

Hoogte einde : geen aanduiding °

BESCHRIJVING

Kijkende naar de sterrenhemel in het zenit zag ik plots (op ongeveer 80° t.o.v. de horizon) een vrij snel bewegende gelijkbenige donkere driehoek (de achtergrondsterren verdwenen even) met op de 3 hoeken schijfvormige lichten (grootte ongeveer 1/10 van de basis van de driehoek) van OZO naar WNW totaal geluidloos overvliegen. De lichten waren niet verblindend maar zwak en egaal-mat wit. De verhouding van de hoogte/basis van de driehoek moet ongeveer 3/2 geweest zijn. De snelheid was beduidend groter dan van een verkeersvliegtuig op 10.000m, eerder de snelheid van een overvliegende heli-copter op zo'n 400m hoogte. Bij gebrek aan een referentie kon ik de werkelijke hoogte wel niet bepalen.

Misschien een (prototype van een) onbemand (spionage)vliegtuig?

Onze bevindingen

Na het ontvangen van deze melding werden bijkomende vragen naar de getuige gezonden. Hierop kwam geen reactie.

Zonder bijkomende informatie is het voor het Belgisch UFO-meldpunt niet mogelijk om de waarneming verder te onderzoeken.

Evaluatie: te weinig gegevens

WAARNEMINGSCOÖRDINATEN

Datum: tussen 03 en 07-10-2011

Plaats: Gent

Tijdstip: “+/- 6u in de morgen”

Duur: “5 à 10 minuten”

Bijzonderste kenmerken: vreemd lichtverschijnsel dat leek op een ster

RICHTING EN HOOGTE

Richting begin: geen aanduiding

Hoogte begin : geen aanduiding °

Richting einde: geen aanduiding

Hoogte einde : geen aanduiding °

BESCHRIJVING

Deze morgen ging ik rond 6u buiten op de koer en dacht dat ik de poolster zag ongeveer noord toen ik in de andere richting keek zag ik deze daar eveneens terug mijn aandacht op de vermoedelijke ster richten zag ik dat deze heel langzaam bewoog in een langzame boog richting zuid. plots leek deze een seconde stil te staan en week dan licht naar rechts heel kort daarna terug naar zuid dit ging zo enkele malen tot ze in een grote boog langzaam richting oost ging en zo uit het zicht verdween. wat dit was weet ik niet maar het leek me toch vreemd genoeg om te melden. wat het ook mocht zijn zat wel heel hoog en kon men heel goed vergelijken met de poolster ook de grote leek gelijk maar niet de richting

op het eerste zicht leek dit een ster voor mij, maar door de beweging leek me dit niet mogelijk. ik hoop je hier mee van dienst te zijn geweest.
A.

Onze bevindingen

Nazicht op www.heavens-above.com leerde ons dat het Internationaal Ruimtestation tussen 3 oktober en 7 oktober twee maal zichtbaar is geweest vanuit Gent rond 6 u 's morgens. Het ISS lijkt dus de uitgelezen kandidaat om deze "poolster" te verklaren. De magnitude van het ruimtestation was -3,4, in de orde dus van de helderheid van Venus en tientallen keren helderder dan een doorsnee ster.

De richting waarin het licht uit het zicht verdween ("oost") klopt met de verdwynrichting van het ISS.

Evaluatie: bevestigd ISS

WAARNEMINGSCOÖRDINATEN

Datum: 08-10-2011

Plaats: Rotterdam (Nederland)

Tijdstip: "22u35"

Duur: "1 minuut"

Bijzonderste kenmerken: 4 geruisloze lichtbollen

RICHTING EN HOOGTE

Richting begin: O

Hoogte begin : 45 °

Richting einde: W

Hoogte einde : 50 °

BESCHRIJVING

4 vage lichtbollen leken op grote hoogte zich geruisloos te verplaatsen van oost naar west. De bollen hadden een constante snelheid vergelijkbaar met een satelliet waarneming. In de beweging van oost naar west leken de bollen van plaats te wisselen en dichterbij afgewisseld met verder weg van elkaar te vliegen terwijl ze me een constante snelheid zich voort bleven bewegen.

Onze bevindingen

De beschrijving die de getuige geeft strookt met wat mag worden verwacht van een waarneming van vuurballonnen.

Evaluatie: mogelijk vuurballonnen

WAARNEMINGSCOÖRDINATEN

Datum: 09-10-2011

Plaats: Hofstade

Tijdstip: “20u42”

Duur: “30 seconden”

Bijzonderste kenmerken: een verschijnsel dat leek op een vliegtuig

RICHTING EN HOOGTE

Richting begin: NW

Hoogte begin : 30 °

Richting einde: NO

Hoogte einde : 30 °

BESCHRIJVING

Uit de woning zag ik precies het licht van een vliegtuig in het noorden (van west naar oost) om 20.42h. Het enige verschil met een vliegtuig was het feit dat het licht veel te fel was dan gewoonlijk. Het flikkerde ook zachtjes zoals een vuurwerkpijl dat doet die net is afgeschoten. De kleur van het licht was dan ook geel-oranje achtig in plaats van wit. Het rare was dat het licht niet uitging of verzwakte naarmate het opschoof naar het oosten. In dat opzicht was het meer te vergelijken met een satelliet dan met de lampen van een vliegtuig. Het licht bevond zich echter veel te laag en te dicht bij om een satelliet te zijn. Het ging met de snelheid van een vliegtuig, maar het feit dat ik het licht de hele tijd bleef zien (tot het in het noord- oosten achter de bomen verdween) komt niet met een vliegtuig overeen. Ik heb al dikwijls vliegtuigen en satellieten zien passeren, maar de helderheid en kleur van het licht vielen mij onmiddellijk op. Terwijl mijn raam openstond, kon ik ook geen geluid van motoren horen. Als ik een gok zou moeten doen zou ik zeggen dat het een vliegtuig was waarvan een motor of de staartmotor in brand stond.

Goede morgen,

Gisteren maakte ik een melding van een raar licht in Hofstade- Aalst om 20.42h. Ik denk hiervoor zelf een verklaring gevonden te hebben. Aangezien het zich met de snelheid van een vliegtuig bewoog en er veel te veel wind was (en regen) om een vuurballon te zijn dacht ik aan de verlichte staartvleugel van een vliegtuig. Sommige vliegtuigen hebben de mogelijkheid het company logo te verlichten op de staartvleugel. Het feit dat ik geen geluid hoorde komt waarschijnlijk door de windrichting die uit het zuiden kwam (terwijl de observatie in het noorden plaatsvond). De oranje kleur komt dan van het logo (DHL bijvoorbeeld). Het flikkeren komt waarschijnlijk van de laaghangende wolken waardoor het vliegtuig zich bewoog. Toch was de grootte en helderheid van het licht niet wat je zou verwachten van een verlichte staartvleugel.

[http://www.airliners.net/photo/Luxair/Embraer-EMB-135LR-\(ERJ-135LR\)/0979745/&sid=b51380aa2812c46d936018dee33375ab](http://www.airliners.net/photo/Luxair/Embraer-EMB-135LR-(ERJ-135LR)/0979745/&sid=b51380aa2812c46d936018dee33375ab)

Onze bevindingen

Volgens de weergegevens uit Antwerpen blies de wind om 8u20 met matige snelheid uit het zuidwesten. Dit gegeven, gekoppeld aan de details uit het getuigenrelaas wijzen in de richting van een vuurballon.

Evaluatie: zeer waarschijnlijk vuurballon

WAARNEMINGSCOÖRDINATEN

Datum: 11-10-2011

Plaats: Zottegem

Tijdstip: “6u30”

Duur: “15 seconden”

Bijzonderste kenmerken: iemand ziet 3 vreemde lichten

RICHTING EN HOOGTE

Richting begin: geen aanduiding

Hoogte begin : geen aanduiding °

Richting einde: geen aanduiding

Hoogte einde : geen aanduiding °

BESCHRIJVING

Bij het aankomen op een openbaar terrein, Bevegense Vijvers recreatiezone hangt er lokaal een dichte mist, in die mist zijn drie lichten te zien die plots verdwijnen

Onze bevindingen

De beschrijving van de waarneming is te summier. Naast het ontbreken van een duidelijke omschrijving van het verschijnsel ontbreekt ook de kijkrichting waarin de getuige het voorwerp zag.

Evaluatie: te weinig gegevens

WAARNEMINGSCOÖRDINATEN

Datum: 15-10-2011

Plaats: Tongeren

Tijdstip: “20u30”

Duur: “enkele seconden”

Bijzonderste kenmerken: een brandend voorwerp in de lucht

RICHTING EN HOOGTE

*Richting begin: geen aanduiding
Hoogte begin : geen aanduiding °*

*Richting einde: geen aanduiding
Hoogte einde : geen aanduiding °*

BESCHRIJVING

tijdens een wandeling met onze hond merkte ik een op iets wat een brandend voorwerp leek in de lucht op. ik zei tegen mijn vriend he kijk, daar dat is precies een vliegtuig dat aan het chrashen is! we bleven even staan kijken en konden het voorwerp niet meteen thuis brengen. na enkele seconden was het voorwerp dat erg snel daalde uit ons gezichtsveld verdwenen omdat de huizen aan de overkant ons gezichtsveld belemmerden. graag hadden wij nu toch geweten wat dit voorwerp was. mvg

Onze bevindingen

De beschrijving die de getuige geeft strookt met wat mag worden verwacht van een waarneming van een vuurballon.

Evaluatie: waarschijnlijk vuurballon

WAARNEMINGSCOÖRDINATEN

Datum: 15-10-2011
Plaats: tussen Kortrijk en Gent
Tijdstip: “tussen 11u en 11u30”
Duur: “één minuut of minder”

Bijzonderste kenmerken: een enorm sterk lichtgevend verschijnsel

RICHTING EN HOOGTE

*Richting begin: N
Hoogte begin : geen aanduiding °*

*Richting einde: geen aanduiding
Hoogte einde : geen aanduiding °*

BESCHRIJVING

Al rijdend was er laag in de hemel een enorm sterk gevend licht, het verscheen plotseling en was weer zovlug verdwenen

Onze bevindingen

De beschrijving van de waarneming is te summier.

Evaluatie: te weinig gegevens

WAARNEMINGSCOÖRDINATEN

Datum: 16-10-2011

Plaats: Torhout

Tijdstip: “21u”

Duur: “ongeveer 10 minuten”

Bijzonderste kenmerken: 2 rode bollen schuin boven elkaar

RICHTING EN HOOGTE

Richting begin: NNO

Hoogte begin : 45 °

Richting einde: NO

Hoogte einde : 40 °

BESCHRIJVING

ik zag in de verte 1 rode bol het beweegde niet en ongeveer 2 minuten later zag ik 2 rode bollen schuin boven elkaar na 10 minuten verdwenen ze.

Onze bevindingen

Volgens de weergegevens uit Zaventem stond er op het moment van de waarneming een zwakke wind uit het ZWW. Dit gegeven, gekoppeld aan de details uit het getuigenrelaas wijzen in de richting van vuurballonnen.

Evaluatie: zeer waarschijnlijk vuurballonnen

WAARNEMINGSCOÖRDINATEN

Datum: 16-10-2011

Plaats: Gingelom

Tijdstip: “22u”

Duur: “5 minuten”

Bijzonderste kenmerken: een ronde zwarte schotel met felle lichten

RICHTING EN HOOGTE

*Richting begin: geen aanduiding
Hoogte begin : geen aanduiding °*

*Richting einde: geen aanduiding
Hoogte einde : geen aanduiding °*

BESCHRIJVING

We liepen in de straat waar ons huis was. En vanver zagen we iets wit dat flikkerde, en dat kwam steeds dichterbij en ineens echt keisnel ! En toen hing het naast ons, en opeens boven ons! Het was precies een ronde zwarte schotel met twee koplampen vanvoor en vanachter groene flikkerende lichtjes, en het maakte gaan geluid! Wat we ook heel raar vonden! Volgens my hadden die ons gezien van heel ver en kwamen toen heel snel op ons af gevlogen en toen ze by ons waren vloge di egt extreem traag! Ik had zoveel bang datk uit paniek sleutel zocht en de duer probeerde openen en men vriend stond er nog en was aant wenen! En toen zyn we snel naar binne gelopen!

Onze bevindingen

Na het ontvangen van deze melding werden bijkomende vragen naar de getuigen gezonden. Hierop kwam geen reactie.

Eén van de getuigen zag op 22-11-2011 opnieuw iets “vreemds” in Gingelom. Mogelijk werden beide waarnemingen veroorzaakt door een op afstand bestuurd vliegtuigje/helikopter. In Wezeren (op 2 km ten zuidoosten van de waarnemingsplaats) bevindt zich het vliegveld van de modelclub Aero Milord (http://www.mamw.be/?q=nl/over_ons). Mogelijk werd één van hun toestellen gezien. Dhr. MATHIJS van de vliegclub kon dit echter niet bevestigen maar acht de kans groot dat een telegeleid toestel verantwoordelijk was voor beide meldingen.

Evaluatie: te weinig gegevens, mogelijk telegeleid vliegtuigje/helikopter

WAARNEMINGSCOÖRDINATEN

Datum: 16-10-2011

Plaats: Gingelom

Tijdstip: “22u05”

Duur: “5 à 6 minuten”

Bijzonderste kenmerken: 2 witte lampen met lichtjes rond

RICHTING EN HOOGTE

*Richting begin: geen aanduiding
Hoogte begin : geen aanduiding °*

*Richting einde: geen aanduiding
Hoogte einde : geen aanduiding °*

BESCHRIJVING

We liepen rond 22uur s'avonds in de straat waar ons huis zich bevindt. -' zei om te lachen tegen mijn vriend 'kijk daar een ufo' toen we dichterbij kwamen met het vreemde ding merkten we dat het hier niet ging om een gewoon vliegtuig of sportvliegtuigje. Het kwam onze richting uit aan een niet-traag tempo naar ons toe. Toen het dichterbij was zagen we duidelijk de twee grote witte lampen en de kleinere lichtjes er rond heen. We zagen het en het hing recht boven ons op een 2 meter afstand. .ijn vriend rende naar het huis en ik barstte in tranen uit door de emoties. Het vreemde ding vloog aan een zeer traag tempo over ons heen en verdween achter ons huis . We zijn naar binnen gegaan en hebben nog lang zitten nadenken erover.

Onze bevindingen

Na het ontvangen van deze melding werden bijkomende vragen naar de getuigen gezonden. Hierop kwam geen reactie.

Eén van de getuigen zag op 22-11-2011 opnieuw iets “vreemds” in Gingelom. Mogelijk werden beide waarnemingen veroorzaakt door een op afstand bestuurd vliegtuigje/helikopter. In Wezeren (op 2 km ten zuidoosten van de waarnemingsplaats) bevindt zich het vliegveld van de modelclub Aero Milord (http://www.mamw.be/?q=nl/over_ons). Mogelijk werd één van hun toestellen gezien. Dhr. MATHIJS van de vliegclub kon dit echter niet bevestigen maar acht de kans groot dat een telegeleid toestel verantwoordelijk was voor beide meldingen.

Evaluatie: te weinig gegevens, mogelijk telegeleid vliegtuigje/helikopter

WAARNEMINGSCOÖRDINATEN

Datum: 17-10-2011

Plaats: Elversele

Tijdstip: “rond 20u30”

Duur: “3 à 4 minuten”

Bijzonderste kenmerken: iemand ziet 2 gloeiende bollen

RICHTING EN HOOGTE

Richting begin: ZW

Hoogte begin : 60 °

Richting einde: NO

Hoogte einde : 60 °

BESCHRIJVING

Ik zag op een hoogte van ongeveer 60 graden boven horizon twee gloeiende bollen overvliegen. Hoe hoog deze gloeiende bollen waren kon ik niet inschatten, ook kon ik de grootte niet inschatten. Ze maakten geen geluid, en vlogen tegen een snelheid die volgens mij sneller was dan een Chinese lampion of iets dergelijks. De twee bollen vlogen op een afstand van elkaar in dezelfde richting. Ze

leken dezelfde hoogte aan te houden. Het licht was feller dan het licht van een Chinese lampion.

Het leek op de foto van die twee ballen die op jullie website staat vanuit Blankenberge.

Houden jullie mij op de hoogte ? Want ik ben wel benieuwd wat we eventueel gezien zouden kunnen hebben.

Alvast bedankt

Onze bevindingen

Volgens de windgegevens uit Antwerpen stond er op het tijdstip van de waarneming een zwakke ZZW-wind. Dit gegeven, gekoppeld aan de details uit het getuigenrelaas wijzen in de richting van vuurballonnen.

Evaluatie: vuurballonnen

WAARNEMINGSCOÖRDINATEN

Datum: 19-10-2011

Plaats: Heverlee

Tijdstip: “2u”

Duur: “15 minuten”

Bijzonderste kenmerken: een lawaaierig ding met knipperlichten

RICHTING EN HOOGTE

Richting begin: geen aanduiding

Hoogte begin : geen aanduiding °

Richting einde: geen aanduiding

Hoogte einde : geen aanduiding °

BESCHRIJVING

een heel lawaaierig ding, cirkelde rond, veel knipperende lichten, rood en wit (blauw?), op een bepaald moment een verstraler naar beneden gericht. Sorry, ik heb geen flauw benul van UFO of iets dergelijks, maar het intrigeerde mij zo fel dat ik graag zou weten wat het kan geweest zijn.

Ik voeg 2 fotootjes bij.

Bedankt,




Fig 35: Eén van de foto's die de getuige van het verschijnsel maakte.

Onze bevindingen

Na het ontvangen van deze melding werden bijkomende vragen naar de getuige gezonden. Hierop kwam geen reactie.

Het geluid dat werd gehoord (niet nader omschreven maar volgens de waarnemer "heel lawaaiig"), alsook de naar beneden gerichte "verstraler" (zoeklicht?), laten vermoeden dat dit object een politie- of traumahelikopter is geweest. Ook een radiografisch bestuurd modelvliegtuigje of -helikopter (cirkelde rond, veel knipperende lichten) is niet uit te sluiten.

Evaluatie: te weinig gegevens, mogelijk (model)helikopter of modelvliegtuig

WAARNEMINGSCOÖRDINATEN

Datum: 22-10-2011

Plaats: Moerzeke

Tijdstip: "20u"

Duur: "5 minuten"

Bijzonderste kenmerken: een man ziet 4 oranje lichten

RICHTING EN HOOGTE

*Richting begin: geen aanduiding
Hoogte begin : geen aanduiding °*

*Richting einde: geen aanduiding
Hoogte einde : geen aanduiding °*

BESCHRIJVING

*eerst 4 oranje lichten (leek op vuur) op lage hoogte met grote snelheid.
wat later, enkele seconden, weer 3 stuks
na enkele minuten weer 3 stuks.
ze vlogen allemaal in dezelfde richting en waren geluidloos.
volgens mij waren het zeker geen vliegtuigen of helikopters, er waren geen knipperende lichten*

Onze bevindingen

De beschrijving die de getuige geeft strookt met wat mag worden verwacht van een waarneming van vuurballonnen.

Evaluatie: vuurballonnen

WAARNEMINGSCOÖRDINATEN

Datum: 22-10-2011

Plaats: Millen

Tijdstip: “22u35”

Duur: “10 minuten”

Bijzonderste kenmerken: oranje bollen in formatie

RICHTING EN HOOGTE

*Richting begin: ZO
Hoogte begin : 15 °*

*Richting einde: NW
Hoogte einde : 75 °*

BESCHRIJVING

Oranje bollen vlogen twee aan twee in formatie van zuidoost naar noordwest over onze tuin. Ze maakten geen geluid en vlogen heel laag, stegen in een rechte lijn en bleven op gelijke afstand van elkaar. Mijn echtgenoot, S. C. en ik zagen beiden hetzelfde. Sommigen hadden opeens rood licht aan de bovenkant, ze waren groter dan een helicopter. Het was bijna windstil, helder en er was geen neerslag.

Onze bevindingen

Volgens de windgegevens uit Maastricht stond er op het tijdstip van de waarneming een zwakke ZO-wind. Dit gegeven, gekoppeld aan de details uit het getuigenrelaas wijzen in de richting van vuurballonnen.

Evaluatie: vuurballonnen

WAARNEMINGSCOÖRDINATEN

Datum: 23-10-2011

Plaats: Ronse

Tijdstip: “19u50”

Duur: “1 à 2 minuten”

Bijzonderste kenmerken: een wit licht dat langzaam uitdoofde

RICHTING EN HOOGTE

Richting begin: geen aanduiding

Hoogte begin : geen aanduiding °

Richting einde: geen aanduiding

Hoogte einde : geen aanduiding °

BESCHRIJVING

Ik was even langs geweest bij de burens, toen ik terug naar huis ging en de buurman me buiten liet, keek ik even naar boven, ik zag een wit licht bewegen (ongeveer de snelheid van een vliegtuig en richting naar het noorden) maar het was zeker geen vliegtuig! aangezien we er 3 andere zagen op hetzelfde moment en de lichten zagen knipperen. dit wit licht doofde na een 2 tal minuten traag uit, heel vreemd want je zag het traag uitgaan! men buurman heeft dit ook gezien

Onze bevindingen

Volgens de windgegevens uit Chièvres stond er op het tijdstip van de waarneming een matige wind uit het OZO. Dit gegeven, gekoppeld aan de details uit het getuigenrelaas wijzen in de richting van vuurballonnen.

Evaluatie: vuurballonnen

WAARNEMINGSCOÖRDINATEN

Datum: 23-10-2011

Plaats: Hoboken

Tijdstip: “21u15”

Duur: “+/- 30 seconden”

Bijzonderste kenmerken: 2 lichtpunten die van noord naar zuid vlogen

RICHTING EN HOOGTE

Richting begin: geen aanduiding

Hoogte begin : geen aanduiding °

Richting einde: geen aanduiding

Hoogte einde : geen aanduiding °

BESCHRIJVING

Twee lichtpunten vlogen van noord naar zuid, waarbij het meest linkse plots 'uitweek', weg van het rechtse, om dan weer op een parallelle lijn te komen en verder richting zuiden te vliegen. In vergelijking met de vliegtuigen die we regelmatig zien overvliegen, waren deze punten veel sneller, geen knipper/landingslichten te zien en anders van kleur. Mogelijks gaat het hier over gevechtsvliegtuigen, gezien de snelheid en het plotse uitwijken, hoewel er geen enkel geluid hoorbaar was.

Onze bevindingen

In de periode van eind 2011/begin 2012 was het ons niet mogelijk om voor elke melding de melder aan te schrijven en om bijkomende informatie te vragen.

Evaluatie: niet onderzocht

WAARNEMINGSCOÖRDINATEN

Datum: 23-10-2011

Plaats: Ekeren

Tijdstip: “22u”

Duur: “5 seconden”

Bijzonderste kenmerken: een lichtverschijnsel dat naar beneden vloog

RICHTING EN HOOGTE

Richting begin: geen aanduiding

Hoogte begin : geen aanduiding °

Richting einde: geen aanduiding

Hoogte einde : geen aanduiding °

BESCHRIJVING

ik was met mijn bromfiets naar een paar vrienden aan het rijden toen plots een licht-schijf in de lucht mijn aandacht trok. ik dacht dat het een ster was maar het ging langzaam naar beneden en dan plots met een vrij hoge snelheid naar recht en verdween uit mijn zicht. Het ging niet zo snel als de ufo's die je op het internet ziet, maar toch wel vrij snel, maar da afdaling van het object ging zeer traag.

Onze bevindingen

In de periode van eind 2011/begin 2012 was het ons niet mogelijk om voor elke melding de melder aan te schrijven en om bijkomende informatie te vragen.

Evaluatie: niet onderzocht

WAARNEMINGSCOÖRDINATEN

Datum: 23-10-2011

Plaats: Katwijk aan Zee (Nederland)

Tijdstip: “17u”

Duur: onbekend

Bijzonderste kenmerken: foto van een rookpluim

RICHTING EN HOOGTE

Richting begin: geen aanduiding

Hoogte begin : geen aanduiding °

Richting einde: geen aanduiding

Hoogte einde : geen aanduiding °

BESCHRIJVING

Sehr geehrte Damen und Herren,

In einem Kurzurlaub an der holländischen Nordsee haben wir am Sonntagabend Fotoaufnahmen von einem dunklen , senkrecht nach unten gehenden Schweif gemacht.

Das sich der Amsterdamer Airport in der Nähe befindet haben wir zuerst auf ein Flugzeug getippt.

Allerdings sah dies völlig anders und dunkler als ein Kondensstreifen aus. Vor allem da es senkrecht zur Erdoberfläche ging.

Könnte dies mit Teilen des Sateliten zusammen hängen?

Wir haben mehrere Aufnahmen davon gemacht. Ort katwijk an zee Niederlande in Richtung nordwestliche Nordsee.



Fig 36: Foto die de getuige aan het meldpunt bezorgde.

Onze bevindingen

Het verschijnsel op de foto is een in tegenlicht gefotografeerd condensspoor. Vanwege het ongewone perspectief (vliegtuig beweegt zich parallel met de kijkrichting) lijkt het alsof het spoor naar de horizon zakt.

Evaluatie: condensspoor vliegtuig

WAARNEMINGSCOÖRDINATEN

Datum: 24-10-2011

Plaats: Nijverdal

Tijdstip: “20u”

Duur: “3 seconden”

Bijzonderste kenmerken: vreemd verschijnsel met lichtstraal

RICHTING EN HOOGTE

Richting begin: geen aanduiding

Hoogte begin : geen aanduiding °

Richting einde: geen aanduiding

Hoogte einde : geen aanduiding °

BESCHRIJVING

ik fietste rond 8 uur savonds langs een speelveldje en er was niemand. toen zag ik iets heel hoog in de lucht en het verdween na 3 sec. en het liet een korte straal achter. het maakte geen geluid en het was weg.

Onze bevindingen

Vermoedelijk nam deze getuige een meteor voor.

Evaluatie: vermoedelijk meteor

WAARNEMINGSCOÖRDINATEN

Datum: 24-10-2011

Plaats: Zottegem

Tijdstip: "8u20"

Duur: onbekend

Bijzonderste kenmerken: een witte lichtgevende ovalen bol

RICHTING EN HOOGTE

Richting begin: geen aanduiding

Hoogte begin : 60 °

Richting einde: geen aanduiding

Hoogte einde : 60 °

BESCHRIJVING

Maandagochtend vanuit de wagen zagen we een witte lichtgevende ovalen bol ging langzaam tussen de vliegtuigen en de wolken vooruit . Even verderop zag je duidelijk een vliegtuig. Onder het object zag je zoiets als een vallende ster en toen we terug naar boven keken was het object weg. In de trage snelheid was dat zeer bizar want het vliegtuig zagen we nog steeds.

Onze bevindingen

In de periode van eind 2011/begin 2012 was het ons niet mogelijk om voor elke melding de melder aan te schrijven en om bijkomende informatie te vragen.

De beschrijving die ons werd bezorgd bevat te weinig gegevens voor een onderbouwde evaluatie.

Evaluatie: te weinig gegevens

WAARNEMINGSCOÖRDINATEN

Datum: 24-10-2011

Plaats: Outer

Tijdstip: “rond 20u30”

Duur: onbekend

Bijzonderste kenmerken: enkele verschijnselen die een scherp geluid maken

RICHTING EN HOOGTE

Richting begin: geen aanduiding

Hoogte begin : geen aanduiding °

Richting einde: geen aanduiding

Hoogte einde : geen aanduiding °

BESCHRIJVING

een paar rare objecten in de lucht na elkaar ze gingen allemaal dezelfde richting uit, om de minuut ongeveer zagen we met 2 personen deze objecten, met een heel scherp geluid was het eerste en da andere waren een beetje zoals vliegtuigen. maar het eerste leek op een f16 maar ging wel traag. rare dingen!!!

Onze bevindingen

In de periode van eind 2011/begin 2012 was het ons niet mogelijk om voor elke melding de melder aan te schrijven en om bijkomende informatie te vragen.

De beschrijving die ons werd bezorgd bevat te weinig gegevens voor een onderbouwde evaluatie.

Evaluatie: te weinig gegevens

WAARNEMINGSCOÖRDINATEN

Datum: 24-10-2011

Plaats: Sint-Eloois-Vijve

Tijdstip: “8u”

Duur: “5 minuten”

Bijzonderste kenmerken: een fel oplichtend oranje onbeweeglijk voorwerp

RICHTING EN HOOGTE

Richting begin: ZO

Hoogte begin : 30 °

*Richting einde: ZO
Hoogte einde : 30 °*

BESCHRIJVING

Een fel oplichtend oranje onbeweeglijk voorwerp in de lucht ten Zuid-Oosten van de gemeente. Na 5 minuten verdwijnt het in het niets.

Ik nam het waar toen ik me verplaatste in de auto ik had geen fototoestel bij dus ik heb geen bewijs. Boven de gemeente is er een druk lucht kruising van vliegtuigen die uit de grote luchthavens komen. Alleen het object die ik zag lijkt niets op een vliegtuig of een helikopter.

Onze bevindingen

Om 8u00 bevondt de zon zich in het zuidoosten op 5° hoogte. Mogelijk werd een door de zon verlicht condensspoor gezien.

Evaluatie: te weinig gegevens, mogelijk condensspoor

WAARNEMINGSCOÖRDINATEN

Datum: 24-10-2011

Plaats: Lokeren

Tijdstip: “8u15”

Duur: “+/- 2 seconden”

Bijzonderste kenmerken: een zeer felle witte streep

Beste,

Het is uit nieuwsgierigheid en of jullie hier iets wijzer uit worden ;-).

Omstreeks 8u15 reed ik op de Koning Boudewijnlaan te lokeren richting de N70 op. Er viel mij op enorme hoogte een lichtverschijnsel op dat +- 2 sec. duurde.

Dit ging gepaard met een zeer fel witte streep die van het niets kwam en terug verdween in het niets. Let wel het was al heldere hemel op dat uur en voor een vallende ster kon het ook niet want deze ging mooi horizontaal om daarna in de hoogte te verdwijnen. Wat zou dit kunnen zijn? Kan het een weerkaatsing van wat dan ook of een meteor zijn?

Ik heb er een foto bijgevoegd vanuit Google maps , waar ik me ongeveer op dat moment bevond met mijn voertuig (omcirkeld). Waar ik deze zag was richting Noord-West.

Hier nog even de coördinaten van waar ik me ongeveer bevond : <http://g.co/maps/yjppp>

Met vriendelijke groeten,

T. V. N.



Fig 37: Aanduidingen die gemaakt werden door de getuige op een satellietfoto van de waarnemingsplaats.

Onze bevindingen

De beschrijving van het verschijnsel (“een zeer felle witte streep”) doet aan een meteor denken. Ook de korte waarnemingsduur van 2 seconden past in deze verklaring.

Opzoekwerk via het Internet (Dutch All-Sky Network) leverde evenwel geen bevestiging op. De getuige zag waarschijnlijk een sporadische vuurbol of een in de atmosfeer opbrandend stukje ruimteschroot.

Evaluatie: meteor / re-entry

WAARNEMINGSCOÖRDINATEN

Datum: 25-10-2011

Plaats: Zulte

Tijdstip: “20u22”

Duur: “10 seconden”

Bijzonderste kenmerken: een man ziet een felle lichtflits

RICHTING EN HOOGTE

Richting begin: geen aanduiding

Hoogte begin : geen aanduiding °

Richting einde: geen aanduiding

Hoogte einde : geen aanduiding °

BESCHRIJVING

Vanuit de wagen zag ik boven Waregem-Zulte een enorme lichtflits. Ik reed op dat moment in het industriepark te Zulte. Er was op dat moment geen onweer of iets dergelijks. Geen idee wat het was?

Onze bevindingen

In de periode van eind 2011/begin 2012 was het ons niet mogelijk om voor elke melding de melder aan te schrijven en om bijkomende informatie te vragen.

De beschrijving die ons werd bezorgd bevat te weinig gegevens voor een onderbouwde evaluatie.

Evaluatie: te weinig gegevens

WAARNEMINGSCOÖRDINATEN

Datum: 25-10-2011

Plaats: Gent

Tijdstip: “20u45”

Duur: “10 minuten”

Bijzonderste kenmerken: een 6-tal lichtjes

RICHTING EN HOOGTE

Richting begin: geen aanduiding

Hoogte begin : geen aanduiding °

Richting einde: geen aanduiding

Hoogte einde : geen aanduiding °

BESCHRIJVING

Het is heel moeilijk om met woorden te beschrijven wat ik gisterenavond gezien heb. Wanneer ik het aan mensen vertel teken ik mijn waarnemingen op omdat het anders heel moeilijk uit te leggen is.

Maar ik zal het toch proberen.

Gisterenavond toen ik mijn kat binnen riep zag ik in de lucht iets zeer vreemds. Op het eerste zicht leken het gewone sterren. Maar het konden geen sterren zijn want ze flikkerden (zijnde: ze gaven een paar seconde licht en toen werden ze een paar seconden donker, zo de hele tijd door). deze 'lichtjes' bewogen zich met een gematigde snelheid (niet traag maar ook niet snel want ik heb er vrij lang naar kunnen zitten kijken vooraleer ze uit het zicht verdwenen) naar links. De 'lichtjes' bewogen allemaal met de zelfste snelheid en in de zelfste richting en op dezelfde hoogte (die constant bleef). Ik schat dat er zo'n zestal lichtjes waren. Zo vormden geen duidelijke vorm zoals een driehoek of een vierkant, maar ze hoorden duidelijk allemaal bij elkaar omdat ze met dezelfde snelheid en dezelfde richting bewogen en telkens op hetzelfde moment flikkerden. Het oppervlak dat zo gevormd werd door deze lichtjes was tamelijk groot (maar ik ben heel slecht in het inschatten hoe groot).

Toen ik wat beter keek leken de lichtjes, die aanvankelijk de kleur van sterren leken te hebben (dus wit), toch kleur te bevatten. Ik dacht er groene, rode en blauwe stralen in te zien telkens ze flikkerden.

Toen ze uit mijn zicht verdwenen waren (en dit wil niet zeggen dat ze zomaar verdwenen waren, maar de huizenblokken naast me ontnamen ze aan men zicht) was er eventjes niks speciaals meer te zien. maar dan zag ik een bol 'vliegen'. De bol kun je het best vergelijken met zo'n bolvormige 'lamp' waarin er blauwe elektriciteitsstralen zitten, en elke keer je die bol aanraakt die stralen zich naar je vinger richten(zoek het maar op op het internet, zulke lampen bestaan). In het middelpunt van de bol vertrokken allerlei gekleurde(en nu zag ik het overduidelijk dat het gekleurde stralen waren) stralen. die bewogen zich op dezelfde manier als de stralen in de lampvormige bol, zijnde nogal kronkelig, zoals een bliksemschicht. De stralen waren niet lang en gingen ook niet verder dan een bepaald punt waardoor je de indruk kreeg dat het dus om een bol ging. Deze bol bewoog zich ook met een constante snelheid traag naar links. De bol vloog beduidend lager bij de grond dan de lichtjes. Op een kleine afstand voor de bol(in een horizontale lijn ervoor) zag ik trouwens ook één van zo'n lichtje, dat ook weer flikkerde. Het lichtje en de bol bewogen in dezelfde richting met dezelfde snelheid op dezelfde hoogte. Na een paar minuten was ook dit uit mijn zicht verdwenen. Heel dit tafereel aanschouwde ik vanuit mijn achterdeur bij mijn thuis in Malem, een wijk in gent. Toen ik niks speciaals meer zag ben ik door mijn voorraam gaan kijken, langs de kant van het straat. Ook daar zag ik de lichtjes niet meer maar ik zag wel dat een deel van de lucht een pak lichter was dan de lucht rondom. Het was al donker dus de lucht was vrij zwart(wat normaal is) maar een stuk ervan was opvallend lichter. Na een kwartier ofzo was dit weg en was de lucht overal even donker. Nadien heb ik ook niet echt iets speciaals meer gezien. Heel het verschijnsel maakte tot slot geen enkel geluid.

Ik denk niet dat ik geloof in buitenaardse wezens. De reden waarom ik dit hier post is omdat ik graag een verklaring voor dit verschijnsel zou weten. Misschien hield de luchtmacht oefeningen ofzo? Dus als iemand iets meer weet, zeg het me alsjeblieft :) Ik veronderstel dat er namelijk een logische verklaring achter zit.

En nog een laatste opmerking: Ik probeer de richting en de hoogte in te vullen op het kader hieronder, maar ik kan heel moeilijk inschatten hoe hoog het was en bovendien waren de lichtjes een pak hoger dan de bol. De lichtjes verwarde ik eerst met sterren, dus op die hoogte waren ze ook ongeveer maar ik heb geen flauw idee hoeveel graden dat is. De bol leek zich echt vlak boven mijn wijk te bevinden, dus een pak lager. Ik zou dan ook 15 graden zeggen. Ook weet ik niet goed wat ik met de richting aan moet vangen. Sorry hiervoor.

Onze bevindingen

In de periode van eind 2011/begin 2012 was het ons niet mogelijk om voor elke melding de melder aan te schrijven en om bijkomende informatie te vragen.

Evaluatie: niet onderzocht

WAARNEMINGSCOÖRDINATEN

Datum: 28-10-2011

Plaats: Wetteren

Tijdstip: "21u30"

Duur: "5 seconden"

Bijzonderste kenmerken: 2 getuigen zien een felle lichtbol

RICHTING EN HOOGTE

*Richting begin: geen aanduiding
Hoogte begin : geen aanduiding °*

*Richting einde: geen aanduiding
Hoogte einde : geen aanduiding °*

BESCHRIJVING

Gisteren stonden ik en een vriend op een balkon. Tijdens ons gesprek passeerde, op vliegtuighoogte, een fel licht (bol).

Het eigenaardige eraan was dit ons passeerde met een immense snelheid. Een vliegtuig op bepaalde hoogte kan je toch een aantal sec (mss zelfs 1 minuut of langer) volgen. Dit object was na max 5 sec uit het zicht verdwenen. Ook was er geen geluid waarneembaar.

Onze bevindingen

In de periode van eind 2011/begin 2012 was het ons niet mogelijk om voor elke melding de melder aan te schrijven en om bijkomende informatie te vragen.

De beschrijving die ons werd bezorgd bevat te weinig gegevens voor een onderbouwde evaluatie. Mogelijk werd een heldere meteor gezien.

Evaluatie: te weinig gegevens

WAARNEMINGSCOÖRDINATEN

Datum: 28-10-2011

Plaats: Kortesseem

Tijdstip: “21u40”

Duur: “5 seconden”

Bijzonderste kenmerken: iemand ziet een gloed voorbij vliegen

RICHTING EN HOOGTE

*Richting begin: WZW
Hoogte begin : 65 °*

*Richting einde: ZO
Hoogte einde : geen aanduiding °*

BESCHRIJVING

ik zag een gloed (licht) voorbijvliegen tegen hoge snelheid. Het duurde niet lang maar lang genoeg om het te bestuderen. Het leek al heel zeker niet op een vliegtuig want er vliegen er hier genoeg in de lucht om te vergelijken.

Onze bevindingen

In de periode van eind 2011/begin 2012 was het ons niet mogelijk om voor elke melding de melder aan te schrijven en om bijkomende informatie te vragen.

De beschrijving die ons werd bezorgd bevat te weinig gegevens voor een onderbouwde evaluatie. Mogelijk ging het om hetzelfde verschijnsel als bij de melding uit Wetteren hierboven.

Evaluatie: te weinig gegevens

WAARNEMINGSCOÖRDINATEN

Datum: 29-10-2011

Plaats: Deerlijk

Tijdstip: “19u40”

Duur: “lang”

Bijzonderste kenmerken: een lichtbol die heen en weer vliegt

RICHTING EN HOOGTE

Richting begin: geen aanduiding

Hoogte begin : geen aanduiding °

Richting einde: geen aanduiding

Hoogte einde : geen aanduiding °

BESCHRIJVING

Hallo we zijn gaan eten ik zag iets vreems in de lucht 1 licht bol die heel de tijd weg en weer vloog.

Als we rond 2100 uur terug kwamen was er 1 bij gekomen was fantastische om te zien .

*Wat zou het kunnen zijn zo iets had ik nog nooit gezien mijn man ook niet konden geen foto van nemen
Maar kan wel heel goed beschrijven.*

Nu is ongeveer 22 00 uur en vliegt nog altijd rond aan onze achtertuin.

Hopelijk kunnen jullie wat info geven aan ons wat het zou geweest zijn.

Onze bevindingen

In de periode van eind 2011/begin 2012 was het ons niet mogelijk om voor elke melding de melder aan te schrijven en om bijkomende informatie te vragen.

De beschrijving die ons werd bezorgd laat vermoeden dat de melders de weerkaatsing van roterende schijnwerpers op wolken hebben waargenomen.

Evaluatie: mogelijk lichtspots

WAARNEMINGSCOÖRDINATEN

Datum: 30-10-2011

Plaats: Moerkerke

Tijdstip: “+/- 21u”

Duur: “enkele minuten”

Bijzonderste kenmerken: een tiental oranje lichtgevende objecten

RICHTING EN HOOGTE

Richting begin: geen aanduiding

Hoogte begin : geen aanduiding °

Richting einde: geen aanduiding

Hoogte einde : geen aanduiding °

BESCHRIJVING

Een tiental in formatie (oranje lichtgevende) vliegende objecten. de vorm was niet te zien vanwege de duisternis. deze bewogen zich niet echt snel voort van oost naar west ergens boven de E34 tussen Maldegem en Moerkerke.

Onze bevindingen

De beschrijving die ons werd bezorgd, stemt overeen met wat mag worden verwacht van een waarneming van een formatie vuurballonnen.

Evaluatie: vuurballonnen

WAARNEMINGSCOÖRDINATEN

Datum: 31-10-2011

Plaats: Schilde

Tijdstip: “20u04”

Duur: “ongeveer 30 seconden”

Bijzonderste kenmerken: een kleine lichtgevende stip

RICHTING EN HOOGTE

Richting begin: geen aanduiding

Hoogte begin : geen aanduiding °

Richting einde: geen aanduiding

Hoogte einde : geen aanduiding °

BESCHRIJVING

een kleine lichgevende stip aan de hemel die eerst stil stond en daarna zicht verplaatst en daarna zachtjes uitdooft en verdwijnt.

Ik dacht ook eerst aan een vliegtuig maar ik zag de lichtjes vna op de vleugels niet knipperen.

Onze bevindingen

In de periode van eind 2011/begin 2012 was het ons niet mogelijk om voor elke melding de melder aan te schrijven en om bijkomende informatie te vragen.

De beschrijving die ons werd bezorgd bevat te weinig gegevens voor een onderbouwde evaluatie.

Evaluatie: te weinig gegevens

WAARNEMINGSCOÖRDINATEN

Datum: 01-11-2011

Plaats: Bissegem

Tijdstip: “tussen 6u10 en 6u25”

Duur: onbekend

Bijzonderste kenmerken: 2 witte lichtbollen die speelse bewegingen maakten

Ik heb deze morgen tussen 6.10 en 6.25 tijdens mijn ochtendwandeling langs het jaagpad van de Leie, en het Neerbeekpad volgend intrigerend fenomeen vastgesteld; op een afstand van +- 500 m Bij eerste vaststelling zichtbaar op 75° laatste vaststelling 45°

2 lichtende bollen, wit licht, speelse beweging, als ze bij elkaar kwamen: kleine blauwe lichtflitsen, zoals ballonnen die tikkertje spelen

Als ze zich bewogen in de licht bewolkte hemel waren ze toch goed zichtbaar, bij heldere lucht: zeer goed zichtbaar en bewegend van oost naar zuid.

vooraf 2 bewegende lichtpuntjes in het oosten (vliegtuigen?)

wat is dat?

Met dank en vriendelijke groeten

A. B.

Onze bevindingen

In de periode van eind 2011/begin 2012 was het ons niet mogelijk om voor elke melding de melder aan te schrijven en om bijkomende informatie te vragen.

Evaluatie: niet onderzocht

WAARNEMINGSCOÖRDINATEN

Datum: 01-11-2011

Plaats: Nijmegen (Nederland)

Tijdstip: “16u30”

Duur: “15 minuten”

Bijzonderste kenmerken: een enorm object dat roerloos blijft hangen

Hallo,

Dinsdag 1 nov 2011 heb ik vanuit mijn woonplaats, Nijmegen, een vreemd object in de lucht gezien. Het was een heldere dag, 16.30u en ik zat in de auto op weg naar huis toen er ineens een groot object opdoemde vanachter de bomen. Mijn eerste ingeving was dat ik getuige was van iets heel aparts. Ik wilde erheen rijden maar iets hield me tegen.

Eenmaal thuis gekomen liet het mij niet los. Vanuit het zolderraam zag ik het object nog steeds roerloos in de lucht hangen. Soms draaide het een klein stukje naar links of rechts. Verder bleef het op gelijke hoogte stil hangen. Het deed denken aan een zeppelin qua vorm. Geen vleugels, propellers of motoren te zien. Ik hoorde geen enkel geluid. De kleur was vooral grijs. Terwijl ik uit het raam hing, viel het me ineens op dat er onophoudelijk een straaljager hoog overvloog, die telkens terug leek te keren, dat was vreemd. Zodra het object uit mijn zicht verdwenen was, bleef ook de straaljager weg. Er ging allerlei logica door me heen en ik vroeg me af of het zo'n reclame zeppelin kon zijn. Maar er was geen reclame te zien, geen bedrijf in de buurt en het was ook te hoog en te groot voor zoiets leek me, dus dat was het niet. Na een tijdje zakte het recht naar beneden en verdween achter de daken. Ik ben nog gaan kijken of ik in de velden iets kon zien maar nam niets meer waar.

Enorme spijt dat ik geen foto/film heb gemaakt maar feitelijk was ik nog aan het bepalen of hier een logische verklaring voor kon zijn.

Uiteraard heb ik niets vernomen via de media. Zelfs de politie nog gebeld of er iets vreemds gemeld was of dat ze misschien een logische verklaring hadden. Maar nee.

Het heeft al met al 15 minuten geduurd en ik weet uiteraard niet hoelang het er daarvoor al hing. Hoe zou ik er alsnog achter kunnen komen wat ik gezien heb? Want ik peins al dagen over een logische verklaring en tegelijkertijd zou het me niet verbazen als dit een ufo was. Maar omdat het zo op klaarlichte dag was, zo lang mocht duren en ik niet heb kunnen zien hoe en of het object echt verdwenen is, omdat het achter de daken zakte, kan ik bijna niet geloven dat dit een ufo was. Dan zouden toch veel meer mensen dit hebben gemeld? En ik vind er niets over terug. Ik hoop dat u mij wellicht iets aan kunt reiken in deze zoektocht achteraf.

met vriendelijke groet,

I.

Onze bevindingen

Deze melding werd doorgezonden naar UFO-Werkgroep Nederland. Zij zullen de melding verder behandelen en ons van hun eventuele conclusies op de hoogte brengen.

WAARNEMINGSCOÖRDINATEN

Datum: 02-11-2011

Plaats: Kampenhout

Tijdstip: “rond 17u30”

Duur: onbekend

Bijzonderste kenmerken: vreemd zwart verschijnsel met witgele lichten

RICHTING EN HOOGTE

Richting begin: geen aanduiding

Hoogte begin : geen aanduiding °

Richting einde: geen aanduiding

Hoogte einde : geen aanduiding °

BESCHRIJVING

Ik zat in auto wat naar buiten te zien en ik zag een soort straaljager/fl6achtig vliegtuig en normaal vliegen die supersnel met veel lawaai maar deze vloog raar genoeg met een gewone snelheid van een vliegtuig en was zwart van kleur en witgele lichten vanonder die niet knipperde ben benieuwd wat dit zou geweest zijn.

Twas rond een uur of half 6 rond de gemeente kampenhout.

Grtjs S.

Onze bevindingen

In de periode van eind 2011/begin 2012 was het ons niet mogelijk om voor elke melding de melder aan te schrijven en om bijkomende informatie te vragen.

De beschrijving die ons werd bezorgd bevat te weinig gegevens voor een onderbouwde evaluatie.

Evaluatie: te weinig gegevens

WAARNEMINGSCOÖRDINATEN

Datum: 04-11-2011

Plaats: Eersel (Nederland)

Tijdstip: “21u20”

Duur: “10 minuten”

Bijzonderste kenmerken: iemand ziet een licht zweven boven een bos

RICHTING EN HOOGTE

*Richting begin: geen aanduiding
Hoogte begin : geen aanduiding °*

*Richting einde: geen aanduiding
Hoogte einde : geen aanduiding °*

BESCHRIJVING

een boven een zeer dicht bos zwevend licht in een soort lijn, geen ovaal, geen cirkel, niet heen en weer gaand. met een licht grommend geluid

Onze bevindingen

Deze melding werd doorgezonden naar UFO-Werkgroep Nederland. Zij zullen de melding verder behandelen en ons van hun eventuele conclusies op de hoogte brengen.

WAARNEMINGSCOÖRDINATEN

Datum: 05-11-2011

Plaats: Deurne

Tijdstip: onbekend

Duur: onbekend

Bijzonderste kenmerken: 2 getuigen zien een groot voorwerp in de lucht hangen

RICHTING EN HOOGTE

*Richting begin: geen aanduiding
Hoogte begin : geen aanduiding °*

*Richting einde: geen aanduiding
Hoogte einde : geen aanduiding °*

BESCHRIJVING

Ik was op weg in de wagen naar een winkel, en toen ik moest stoppen bij een kruispunt zag ik een groot voorwerp in de lucht stilhangen.

Het voorwerp was donker van kleur en zag eruit als een vliegtuig zonder vleugels en toen het licht groen werd sloeg ik de straat in waar ik moest zijn en keek in de lucht om vast te moeten stellen dat het voorwerp zich inneens aan de horizon bevond. Mijn broer die naast me zat en tevens ook piloot is zei tegen me dat het geen vliegtuig was omdat er geen vleugels, knipperlichten en staartvin waren te zien.

Ik was van plan om een foto te nemen met mijn gsm maar toen we eenmaal uitgestap waren was het voorwerp al re ver weg om nog een duidelijke foto te maken.

Onze bevindingen

In de periode van eind 2011/begin 2012 was het ons niet mogelijk om voor elke melding de melder aan te schrijven en om bijkomende informatie te vragen.

De beschrijving die ons werd bezorgd bevat te weinig gegevens voor een onderbouwde evaluatie.

Evaluatie: te weinig gegevens

WAARNEMINGSCOÖRDINATEN

Datum: 05-11-2011

Plaats: Stokrooi

Tijdstip: “23u”

Duur: onbekend

Bijzonderste kenmerken: foto's van vreemde lichtverschijnselen

Deze melding werd ontvangen via een journalist van Het Belang van Limburg / Gazet van Antwerpen

In de bijlage vind je de foto die de lezer heeft doorgestuurd. Op de foto is als je goed inzoomt een rood stipje te zien. Volgen de man in kwestie, M., waren er met het blote oog verschillende van die bollen te zien die synkroon de lucht ingingen. Lijken mij vuurballonnen, maar je kijkt het maar eens na.

Alvast bedankt,

R. S.

Journalist Het Belang van Limburg/Gazet van Antwerpen

de richting is ongeveer het oosten , wij wonen in stokrooi een deelgemeente van hasselt . Van het punt waar wij keken is het hoop ik boven kiewit , zonhoven . Het begon met èèn licht toen ik het zag . Dacht dat vliegtuig heefd een raar licht maar toen begonnen er meerdere te komen waarvan een viertal naar elkaar gingen en terug uit elkaar en de andere ongeveer op een rij , die dan opscoven naar rechts beetje richting het zuiden . ongeveer duurde dat een vijftal minuten waarna naar recht èèn voor èèn naar boven gingen , durf het bijna niet te zeggen maar tegen hoge snelheid . ik zal hier een video bijsturen hoe het ongeveer was

<http://www.youtube.com/watch?v=DNXuHb0NH-k&feature=related> kijk dit was er ook bij die vier naar elkaar toe .<http://www.youtube.com/watch?v=uls9Aw0b260&feature=related> en deze lijkt er heeel sterk op

groeten

M.



Fig 38: Foto van één van de vreemde lichten die de getuige ons bezorgde.

Onze bevindingen

De beschrijving die de getuige geeft strookt met wat mag worden verwacht van een waarneming van vuurballonnen. Nazicht van de windgegevens leerde dat het volgens het weerstation Kleine Brogel van 9u25 tot 11u55 windstil was aan de grond. Dit zijn ideale omstandigheden om vuurballonnen op te laten.

Evaluatie: vuurballonnen

WAARNEMINGSCOÖRDINATEN

Datum: 06-11-2011

Plaats: Koersel

Tijdstip: “2u”

Duur: “ongeveer 30 minuten”

Bijzonderste kenmerken: een ronde lichtgevende bol

RICHTING EN HOOGTE

Richting begin: geen aanduiding

Hoogte begin : geen aanduiding °

*Richting einde: geen aanduiding
Hoogte einde : geen aanduiding °*

BESCHRIJVING

wij waren buiten op het terras en zagen een ronde lichtgevende bol die boven de bewolking uit kwam, die razend snel op en neer ging en altijd terug op het zelfde punt uit kwam .

Onze bevindingen

Naar alle waarschijnlijk zag de melder een "skybeamer" (ook "skytracer" of "skytracker" genoemd) van een discotheek of evenement in de buurt. Deze felle, beweegbare lichtspots worden gebruikt om de aandacht te trekken. Het schijnsel ervan op lage bewolking zorgt vaak voor UFO-meldingen. Wanneer de atmosfeer onder het wolkendek vrij is van aerosols, is de lichtstraal zelf niet zichtbaar en ontstaat de indruk van lichtgevende schijven die vlak onder, tussen of zelfs boven de wolken lijken te manoeuvreren.

Evaluatie: waarschijnlijk lichtspot

WAARNEMINGSCOÖRDINATEN

Datum: 06-11-2011

Plaats: Retie

Tijdstip: "2u13"

Duur: "15 minuten"

Bijzonderste kenmerken: een snel bewegend lichtgevend ovalen lichtverschijnsel

RICHTING EN HOOGTE

*Richting begin: geen aanduiding
Hoogte begin : geen aanduiding °*

*Richting einde: geen aanduiding
Hoogte einde : geen aanduiding °*

BESCHRIJVING

Ik stond buiten te plassen met mijn gezicht gericht naar het zuidoosten toen ik plotseling boven het dikke wolkendek een zeer snel bewegende lichtgevende (ovale) plek zag. Deze bewoog zich zeer snel van links naar rechts in een ronde. Altijd meer naar links om dan precies rechts rond de as van iets terug naar links te draaien. Het was zeker niet altijd hetzelfde parcours! Het valt te vergelijken met een grote spot vanop de aarde tegen het wolkendek, maar hiervoor bewoog de plek veel te snel.

Onze bevindingen

Naar alle waarschijnlijk zag de melder een "skybeamer" (ook "skytracer" of "skytracker" genoemd)

van een discotheek of evenement in de buurt. Deze felle, beweegbare lichtspots worden gebruikt om de aandacht te trekken. Het schijnsel ervan op lage bewolking zorgt vaak voor UFO-meldingen. Wanneer de atmosfeer onder het wolkendek vrij is van aerosols, is de lichtstraal zelf niet zichtbaar en ontstaat de indruk van lichtgevevende schijven die vlak onder, tussen of zelfs boven de wolken lijken te manoeuvreren.

Waarschijnlijk gaat het om dezelfde lichtspot die eveneens verantwoordelijk was voor de melding uit Koersel van dezelfde datum en hetzelfde tijdstip (zie vorige melding).

Evaluatie: waarschijnlijk lichtspot

WAARNEMINGSCOÖRDINATEN

Datum: 06-11-2011

Plaats: Schiedam (Nederland)

Tijdstip: “23u”

Duur: onbekend

Bijzonderste kenmerken: een verschijnsel met verschillende kleuren

RICHTING EN HOOGTE

Richting begin: ZZO

Hoogte begin : 5 °

Richting einde: ZO

Hoogte einde : 5 °

BESCHRIJVING

Ik reed op de Laan van Bol'es richting Vlaardingen.

Tijdens het rijden zag ik in de verte een voorwerp vliegen/hangen, dat licht gaf in kleuren en hoog vloog/hing.

Hoe dichterbij ik kwam, hoe meer ik besepte dat het 1 te laag vloog/hing en dat het geen vliegtuig kon zijn.

Het gaf licht aan de onderzijde van het voorwerp en aan de bovenzijde.

Ik reed een zijstraat in om vervolgens te keren en een foto te nemen, maar dacht, laat maar, zo belangrijk is het niet. En vervolgde mijn weg richting huis via de zijstraat.

Achteraf dacht ik, het is toch best een vreemd iets.

Onze bevindingen

Deze melding werd doorgezonden naar UFO-Werkgroep Nederland. Zij zullen de melding verder behandelen en ons van hun eventuele conclusies op de hoogte brengen.

WAARNEMINGSCOÖRDINATEN

Datum: 09-11-2011

Plaats: Wijchen (Nederland)

Tijdstip: “+/- 19u”

Duur: “nog geen 5 minuten”

Bijzonderste kenmerken: iemand ziet 2 rode bollen in de lucht

RICHTING EN HOOGTE

Richting begin: geen aanduiding

Hoogte begin : geen aanduiding °

Richting einde: geen aanduiding

Hoogte einde : geen aanduiding °

BESCHRIJVING

't was een zeer heldere avond, en donker. Ik zat op een afgelegen plekje nabij weilanden op een bankje te bellen. er waren 2 straaljagers vanuit volkel aan het nachtvliegen, deze kon je duidelijk horen en zien.

Totdat mijn aandacht bleef hangen bij 2 rode ballen, hangende stil in de lucht. zijn dit vliegtuigen? nee die bewegen. Deze waren groter en hingen stil in de lucht.

Naast elkaar 2 stuk. op een gegeven moment begint er 1 te knipperen in wit licht en verdwijnt meteen, vervolgens begint de 2de te knipperen en verandert in wit licht en poef weg.

Het volgende moment, totaal verwaasd, raasden er 2 straaljagers vanuit de andere kant voorbij, en wist 100% zeker dit waren niet de 2 bollen die ik had waargenomen.

Onze bevindingen

De beschrijving die ons werd bezorgd, wijst in de richting van vuurballonnen.

Evaluatie: vuurballonnen

WAARNEMINGSCOÖRDINATEN

Datum: 11-11-2011

Plaats: Hoboken

Tijdstip: “19u25”

Duur: “15 minuten”

Bijzonderste kenmerken: iemand ziet vuurachtige lichtpunten

RICHTING EN HOOGTE

*Richting begin: geen aanduiding
Hoogte begin : geen aanduiding °*

*Richting einde: geen aanduiding
Hoogte einde : geen aanduiding °*

BESCHRIJVING

*Zeer snel vliegende objecten met gele(vuurachtig)lichtpunt niet te hoog vliend,zeer snel,ongewoonlijk snel en geluidsloos,sneller dan gewone vliegtuigen die naar en van deurne vliegen.zeker 15 objecten gespot,zelfde richting ,per drie met bepaalde tussenafstanden soms een alleen.Raar maar nooit gezien?????
zeer bijzonder angstaanjagend.*

Onze bevindingen

Deze waarneming werd veroorzaakt door een groep vuurballonnen. Ook boven andere delen van Hoboken en het aangrenzende Wilrijk werden deze lampions opgemerkt.

Evaluatie: vuurballonnen

WAARNEMINGSCOÖRDINATEN

Datum: 11-11-2011

Plaats: Wilrijk

Tijdstip: "19u30"

Duur: "3 à 4 minuten"

Bijzonderste kenmerken: een groep objecten in formatie

RICHTING EN HOOGTE

*Richting begin: N
Hoogte begin : 40 °*

*Richting einde: NNW
Hoogte einde : 15 °*

BESCHRIJVING

*Grote groep objecten vlogen in formatie richting het noorden (richting Kruibeke)
anderen bleven in de verte wachten op de anderen (ze waren ongeveer in 2 even grote groepen)*

Ongeveer 30 stuks in totaal dus 2 groepen van ongeveer 15 objecten)

de objecten gaven een fel rood licht af...

door de omvang en het aantal van het hele gebeuren werd door mijn vriend de alarmcentrale 101

verwittigd...

we stonden versted en vragen ons dus ook afwat die dingen waren.

Onze bevindingen

Deze waarneming werd veroorzaakt door een groep vuurballonnen. Ook boven andere delen van Hoboken en het aangrenzende Wilrijk werden deze lampions opgemerkt.

Evaluatie: vuurballonnen

WAARNEMINGSCOÖRDINATEN

Datum: 11-11-2011

Plaats: Hoboken

Tijdstip: "19u25"

Duur: "een 5-tal minuten"

Bijzonderste kenmerken: 2 getuigen zien enkele oranje bollen

RICHTING EN HOOGTE

Richting begin: ONO

Hoogte begin : 45 °

Richting einde: WNW

Hoogte einde : 45 °

BESCHRIJVING

toen we gisterenavond op onze bus aan het wachten waren merkte men dochter plots een oranje bol in de lucht die heel snel door de lucht vloog, aanvankelijk dachten we dat het om een vallende ster ging ofzo, maar toen kwamen er nog een paar identiek dezelfde oranje bollen voorbij gevlogen waarvan 1 plots in enorme snelheid naar de hemel schoot en verdween,het waren in totaal 6 stuks die we hebben kunnen vaststellen.

ik weet dat dit misschien ongeloofwaardig klinkt maar mijn mening is dat hetgeen we hebben gezien iets van buitenaardse afkomst was. groetjes E.

Onze bevindingen

Deze waarneming werd veroorzaakt door een groep vuurballonnen. Ook boven andere delen van Hoboken en het aangrenzende Wilrijk werden deze lampions opgemerkt.

Evaluatie: vuurballonnen

WAARNEMINGSCOÖRDINATEN

Datum: 11-11-2011

Plaats: Hoboken

Tijdstip: “rond 19u40”

Duur: onbekend

Bijzonderste kenmerken: 16 snelle vliegende objecten

Geachte,

Ik zou graag willen melden dat ik gisteravond iets heel vreemds heb gezien rond 19.40 in de lucht boven hoboken(antwerpen).

Ongeveer 16 snelle vliegende objecten die allemaal dezelfde richting opgingen, die lager leken te vliegen als de vliegtuigen.

Deze objecten hoorde je ook niet. het was net of ze geen geluid maken. De eerste 15 objecten hadden voor zich een oranje licht, en de laatste had geen licht opstaan, en daardoor dat ik en nog andere getuigen de vorm wat hebben kunnen zien. De vorm dat het object had is iets dat we nooit hebben gezien, leek wat plat te zijn, wit zilverachtig.

Ze vlogen alleen, per twee, per drie dezelfde richting op. Ik heb nooit in ufo's geloofd, maar gisteren kon ik het zeker en vast niet uitsluiten.

Ik ben 25, de andere getuigen waren rond de 40.

Met vriendelijke groeten

Onze bevindingen

Deze waarneming werd veroorzaakt door een groep vuurballonnen. Ook boven andere delen van Hoboken en het aangrenzende Wilrijk werden deze lampions opgemerkt.

Evaluatie: vuurballonnen

WAARNEMINGSCOÖRDINATEN

Datum: 13-11-2011

Plaats: Lier

Tijdstip: “2u ‘s nachts”

Duur: onbekend

Bijzonderste kenmerken: een man ziet verschillende rode bollen

Lier ,

nacht van 12/11/11 op 13/11/11

ongeveer 2 u snachts

Verschillende rood oranje ‘ bollen ‘ (minimum 10)

1 'bol' blijft stilhangen en wacht tot er 2 achteropkomende 'bollen' dichterbij zijn. Eens ze bij elkaar zijn vormen ze een driehoek, langzaam komen er nog andere 'bollen' uit de achtergrond tevoorschijn. Allemaal op verschillende snelheden, sommige blijven even hangen en gaan dan weer verder, sommige stijgen en dalen, allemaal verzamelen ze per drie op het punt waar de eerste 'bol' stond. Eens hier aangekomen vormen ze weer een driehoek en zijn ze plots verdwenen.

Geen geluid waargenomen.

Een dik jaar geleden dezelfde vreemde objecten opgemerkt maar dan waren het er maar 3.

Onze bevindingen

De beschrijving die ons werd bezorgd, stemt overeen met wat mag worden verwacht van een waarneming van een formatie vuurballonnen.

Evaluatie: vuurballonnen

WAARNEMINGSCOÖRDINATEN

Datum: 14-11-2011

Plaats: Lommel

Tijdstip: "19u15"

Duur: "7 minuten"

Bijzonderste kenmerken: 2 objecten met 4 verschillende kleuren

RICHTING EN HOOGTE

Richting begin: NNW

Hoogte begin : 60 °

Richting einde: O

Hoogte einde : 40 °

BESCHRIJVING

ik zag twee objecten vliegen met vier verschillende kleuren van lampen ze vlogen dicht achter een maar verschenen apart het geluid van de objecten was gelijk een microgolf die opstaat.

Onze bevindingen

In de periode van eind 2011/begin 2012 was het ons niet mogelijk om voor elke melding de melder aan te schrijven en om bijkomende informatie te vragen.

Wij vermoeden dat deze persoon twee modelvliegtuigen uitgedost met led-lampjes heeft waargenomen. De Lommelse Model Club die ten westen van de waarnemingsplaats ligt kon niet bevestigen dat hun toestellen verantwoordelijk waren voor de waarneming.

Evaluatie: mogelijk modelvliegtuigen met LED-lampjes

WAARNEMINGSCOÖRDINATEN

Datum: 15-11-2011

Plaats: Mechelen

Tijdstip: “17u15”

Duur: “5 minuten”

Bijzonderste kenmerken: 2 witte lichten met een klein rood lampje

RICHTING EN HOOGTE

Richting begin: geen aanduiding

Hoogte begin : geen aanduiding °

Richting einde: geen aanduiding

Hoogte einde : geen aanduiding °

BESCHRIJVING

Mijn dochter en ik zagen een wel zeer heldere stilstaande ster in het westen in het lager gedeelte van de heldere wolkenloze hemel. Na een paar minuten andere sterren kijken bleek dat het twee helere sterren waren. Wij liepen in de richting van deze sterren en ze bleken zich exact aan het uiteinde van een kraan te bevinden die daar op een bouwwerf staat. Ongeveer 35 m hoog. Plots bewogen ze bijna vertikaal naar boven en daarna weer horizontaal waarna een driehoekig, groenig vliegend tuig zichtbaar werd met vooraan twee witte lichten en onderaan een klein rood lampje. Het bewoog van west naar oost en maakte een brommend geluid zonder echo en vervolgde rustig zijn weg.

Onze bevindingen

In de periode van eind 2011/begin 2012 was het ons niet mogelijk om voor elke melding de melder aan te schrijven en om bijkomende informatie te vragen.

Evaluatie: niet onderzocht

WAARNEMINGSCOÖRDINATEN

Datum: 19-11-2011

Plaats: Geel

Tijdstip: “0u15”

Duur: “maximum 2 seconden”

Bijzonderste kenmerken: een zwarte bol met daarachter een geel-oranje staart

RICHTING EN HOOGTE

Richting begin: geen aanduiding

Hoogte begin : geen aanduiding °

*Richting einde: geen aanduiding
Hoogte einde : geen aanduiding °*

BESCHRIJVING

zoals gewoonlijk kijk ik regelmatig naar de sterren ik vind het mooi en het facineerd me. op 19/11/2011 was ik mijn vriendin aan het laten zien wat de grote beer is en waar deze staat toen ik plots een iets zag wat ik nog nooit eerder had waargenomen. het was precies een zwarte bal met daarachter een geel oranje staart van vuur het voorwerp vloog horizontaal en niet onder een bepaalde hoek echt horizontaal het duurde max 2sec en het was verdwenen ik denk dat het een meteoriet was maar weet niet of deze volledig horizontaal vliegen. Dus ben ook niet zeker wat het was. Kan u me hierbij helpen een antwoord te geven? alvast bedankt. hoop dat k het een beetje verstaanbaar heb uitgelegd groeten vanuit geel B. K.

Hallo ben heb jullie daarstraks ook al op de hoogte gebracht wat ik heb waargenomen wil er nog aan toevoegen dat het vanaf de grond gezien een 20tal meters aflegede op een goede max 2 dus zal wel zeer snel zijn geweest. het was te zien net boven de bomen toen het begon en het eindigde. mvg B.K.

Onze bevindingen

In de periode van eind 2011/begin 2012 was het ons niet mogelijk om voor elke melding de melder aan te schrijven en om bijkomende informatie te vragen.

De beschrijving die ons werd bezorgd, stemt overeen met wat mag worden verwacht van een waarneming van een meteor. Tevens is de korte waarnemingsduur ("maximum 2 seconden") hier een typisch kenmerk van.

Evaluatie: zeer waarschijnlijk meteor

WAARNEMINGSCOÖRDINATEN

Datum: 20-11-2011

Plaats: Oss (Nederland)

Tijdstip: "0u45"

Duur: "5 minuten"

Bijzonderste kenmerken: een 7-tal wit/oranje bolletjes

RICHTING EN HOOGTE

*Richting begin: geen aanduiding
Hoogte begin : geen aanduiding °*

*Richting einde: geen aanduiding
Hoogte einde : geen aanduiding °*

BESCHRIJVING

Een 7-tal wit/oranje gekleurde heldere bolletjes bewogen tegelijkertijd vanaf westelijke richting richting oosten. Zij vormden een formatie in de vorm van het sterrenbeeld kleine beer, echter dat was

het zeer zeker niet. Na een camera gehaald te hebben was er nog slechts eentje zwak zichtbaar.

Onze bevindingen

De beschrijving die ons werd bezorgd, stemt overeen met wat mag worden verwacht van een waarneming van een formatie vuurballonnen.

Evaluatie: vuurballonnen

WAARNEMINGSCOÖRDINATEN

Datum: 21-11-2011

Plaats: Maasmechelen

Tijdstip: “18u15”

Duur: “enkele seconden”

Bijzonderste kenmerken: iemand ziet een schijfvormig object

RICHTING EN HOOGTE

Richting begin: geen aanduiding

Hoogte begin : geen aanduiding °

Richting einde: geen aanduiding

Hoogte einde : geen aanduiding °

BESCHRIJVING

Ik was onderweg, van afrit 33 maasmechelen op de E314, naar eisden. Net voor ik het rond punt (bij het water) naderde zag ik in een ooghoek iets “vliegen”... ik dacht eerst dat het een vleermuis was, maar toen ik beter keek zag ik dat het zeker geen vleermuis kon zijn... wat het dan wel was kan ik niet zeggen... Het vliegend object was niet (of heel vaag) verlicht en bewoog zich op een vreemde, haast schuivende/zwevende manier door de lucht. Het leek niet op een vliegtuig of ander object dat ik herken... het had eerder een schijf/cylinderachtige vorm. Ik heb het gevoel dat het zou kunnen dat ik een ufo zag, maar ben ook kritisch genoeg om te beseffen dat er wellicht een andere verklaring is voor wat ik zag. Hoe dan ook, ik wilde het even melden. Misschien zijn er nog mensen die hetzelfde zagen.

Groetjes,

G.

Onze bevindingen

In de periode van eind 2011/begin 2012 was het ons niet mogelijk om voor elke melding de melder aan te schrijven en om bijkomende informatie te vragen.

De beschrijving die ons werd bezorgd bevat te weinig gegevens voor een onderbouwde evaluatie.

Evaluatie: te weinig gegevens

WAARNEMINGSCOÖRDINATEN

Datum: 22-11-2011

Plaats: Gingelom

Tijdstip: “22u20”

Duur: “3 minuten”

Bijzonderste kenmerken: een rond toestel met 2 grote lampen

RICHTING EN HOOGTE

Richting begin: geen aanduiding

Hoogte begin : geen aanduiding °

Richting einde: geen aanduiding

Hoogte einde : geen aanduiding °

BESCHRIJVING

Ik ging naar buiten een sigaret roken en hoorde vreemd geruis voorbij komen, ik keek op en zag lampjes in de lucht. Het toestel had twee hoofd lampen en het was niet zo groot. Je zag er een ronde vorm in. Ook vloog het zeer laag, en ik ben het blijven observeren en het bleef laag vliegen. Iets verder, zag ik het in de ruimte verdwijnen.

Onze bevindingen

Na het ontvangen van deze melding werden bijkomende vragen naar de getuige gezonden. Hierop kwam geen reactie. Zonder bijkomende informatie is het voor het Belgisch UFO-meldpunt niet mogelijk om de waarneming verder te onderzoeken.

Deze getuige zag eerder op 16-10-2011 samen met een vriend iets “vreemds” in dezelfde gemeente. Vermoedelijk werden beide waarnemingen veroorzaakt door een op afstand bestuurd vliegtuigje/helikopter. In Wezeren (op 2 km ten zuidoosten van de waarnemingsplaats) bevindt zich het vliegveld van de modelclub Aero Milord (http://www.mamw.be/?q=nl/over_ons). Mogelijk werd één van hun toestellen gezien. Dhr. MATHIJS van de vliegclub kon dit echter niet bevestigen maar acht de kans groot dat deze verantwoordelijk waren voor beide meldingen.

Evaluatie: te weinig gegevens, mogelijk tegeleid vliegtuigje/helikopter

WAARNEMINGSCOÖRDINATEN

Datum: 23-11-2011

Plaats: Koningshooikt

Tijdstip: “21u00”

Duur: “10 seconden”

Bijzonderste kenmerken: een man ziet twee flikkerende lichtjes

RICHTING EN HOOGTE

*Richting begin: geen aanduiding
Hoogte begin : geen aanduiding °*

*Richting einde: geen aanduiding
Hoogte einde : geen aanduiding °*

BESCHRIJVING

eerst twee flikkerende lichten die achter de wolken veel sneller dan enig ons gekend voertuig door de lucht bewogen. twee seconden later één bewegend licht dat achter de twee vorige aan ging.

Onze bevindingen

In de periode van eind 2011/begin 2012 was het ons niet mogelijk om voor elke melding de melder aan te schrijven en om bijkomende informatie te vragen.

De beschrijving die ons werd bezorgd bevat te weinig gegevens voor een onderbouwde evaluatie.

Evaluatie: te weinig gegevens

WAARNEMINGSCOÖRDINATEN

Datum: 26-11-2011

Plaats: Lanaken

Tijdstip: "18u30"

Duur: onbekend

Bijzonderste kenmerken: 3 groepjes van rood-oranje schijfjes

RICHTING EN HOOGTE

*Richting begin: geen aanduiding
Hoogte begin : geen aanduiding °*

*Richting einde: geen aanduiding
Hoogte einde : geen aanduiding °*

BESCHRIJVING

oranje/roodlicht met een 'schijf' en op die schijf een koepel, was heel fel verlicht en vlogen heel snel vooruit. de eerste keer eentje apart, de tweede keer met 2, en een paar minuten erna nog eens 2. vlogen richting noord-oost met een aanzienlijke snelheid en gingen steeds hoger leek het. waren zeker geen vuurballonnen dus wie weet hebben nog mensen het gezien?

Onze bevindingen

In de periode van eind 2011/begin 2012 was het ons niet mogelijk om voor elke melding de melder aan te schrijven en om bijkomende informatie te vragen.

Evaluatie: te weinig gegevens

WAARNEMINGSCOÖRDINATEN

Datum: 26-11-2011

Plaats: Tielt-Winge

Tijdstip: “rond middernacht”

Duur: onbekend

Bijzonderste kenmerken: een vuurbal die traag van west naar oost vloog

Deze melding werd ontvangen via het KMI (Koninklijk Meteorologisch Instituut van België).

Vrijdag nacht (rond middernacht of iets later), liet ik nog even de hond uit voor het slapen gaan, toen ik een "raar fenomeen" in de lucht zag. Het was net een vuurbal die vrij traag en volledig stil door de lucht ging, van west naar oost. Ik was alleen en heb niet de reactie gehad een foto te trekken, maar wou weten of jullie nog meldingen gehad hebben hierover en indien ja, wat dit was. Ik ben gedoken op het internet, en het meest gelijkend is een vuurbal.

Onze bevindingen

De beschrijving die ons werd bezorgd, stemt overeen met wat mag worden verwacht van een waarneming van een vuurballon.

Evaluatie: mogelijk vuurballon

WAARNEMINGSCOÖRDINATEN

Datum: 27-11-2011

Plaats: Koersel

Tijdstip: “18u50”

Duur: “40 seconden”

Bijzonderste kenmerken: een grote ster die naar beneden valt

RICHTING EN HOOGTE

Richting begin: NW

Hoogte begin : 60 °

*Richting einde: W
Hoogte einde : 20 °*

BESCHRIJVING

*grote ster die naar benedenvalt , maar deze stopt niet zoals een vallende ster.
snelheid was enorm eerst naar beneden en daarna vloog het naar voor.
Ben deze proberen te volgen met de auto en zag m nog stilhangen boven de horizon. daarna niet meer terug gezien.*

Onze bevindingen

In de periode van eind 2011/begin 2012 was het ons niet mogelijk om voor elke melding de melder aan te schrijven en om bijkomende informatie te vragen.

Evaluatie: niet onderzocht

WAARNEMINGSCOÖRDINATEN

Datum: 27-11-2011
Plaats: De Pinte
Tijdstip: “18u20”
Duur: “10 seconden”

Bijzonderste kenmerken: een constant flinkerend licht in de verte

RICHTING EN HOOGTE

*Richting begin: O
Hoogte begin : 25 °*

*Richting einde: ZW
Hoogte einde : 20 °*

BESCHRIJVING

*eerst een constant flinkerend lichtje gespot in de verte aan vlakvoorbij de splitsing E40/E17, waarschijnlijk een straaljager.
deze heb ik niet aangeduid op de kaart. 30 tal seconden later 2 oranje objecten die de autostrade overvlogen waarvan de eerste dan richting draaide de 2de draaide net toen ik onder de brug door ging rijden. daarna zag ik ook nog een 3de langs de rechterkant van de autostrade. verder kon ik ze niet zien omdat ik voorbij was gereden. ze vlogen redelijk laag en de auto naast mij begon ook te remmen om te kijken.
de eerste 2 vlogen vlak bij elkaar.*

Onze bevindingen

In de periode van eind 2011/begin 2012 was het ons niet mogelijk om voor elke melding de melder aan te schrijven en om bijkomende informatie te vragen.

De beschrijving die ons werd bezorgd bevat te weinig gegevens voor een onderbouwde evaluatie.

Evaluatie: te weinig gegevens

WAARNEMINGSCOÖRDINATEN

Datum: 30-11-2011

Plaats: Geel

Tijdstip: “22u25”

Duur: “5 minuten”

Bijzonderste kenmerken: een vuurbal die traag van west naar oost vloog

RICHTING EN HOOGTE

Richting begin: geen aanduiding

Hoogte begin : geen aanduiding °

Richting einde: geen aanduiding

Hoogte einde : geen aanduiding °

BESCHRIJVING

het was een ond object het was ongeveer 2 keer so groot als een heldere ster het was orangje maar kan ook wit zyn want er stonden verlichtings palen en die gaven een orangje schijn aan alles , het kwam als een vallende stel in de atmosfeer het ging van rechts naar links het kwam van de righthing van de maan en het ging naar rechts een groot stuk dan stopte het het ston net in brand en toen kwam het reght naar beneden ik heb het niemeer gezien 5 minuten lang ik was aan het wagten op een bus en opeens verscheen het weer het kwam van beneden en ging naar boven , toen zag ik nog iets ik zal het beschrijven als een zee ster die draaide het was helder en light blauw wit en het slokte het object o en verdween ik heb later deze avond niets meer gezien

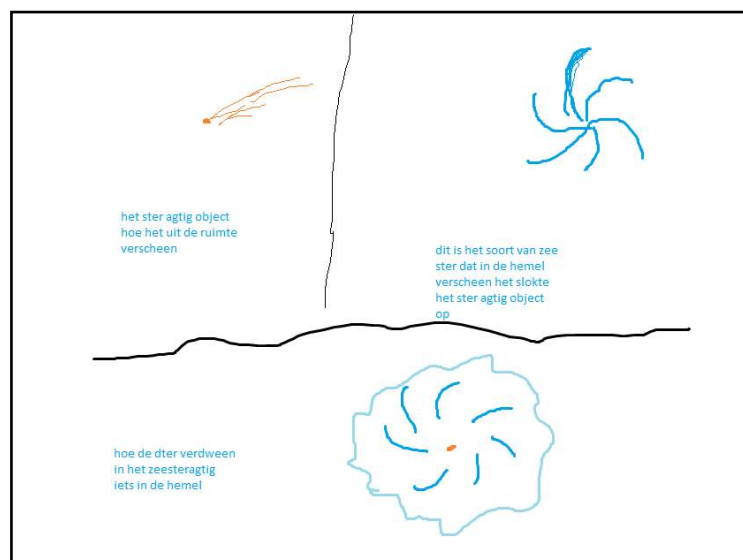


Fig 39: Enkele schetsen die de getuige naar het meldpunt stuurde.

Onze bevindingen

In de periode van eind 2011/begin 2012 was het ons niet mogelijk om voor elke melding de melder aan te schrijven en om bijkomende informatie te vragen.

Evaluatie: niet onderzocht

WAARNEMINGSCOÖRDINATEN

Datum: 03-12-2011

Plaats: Evergem

Tijdstip: “23u30”

Duur: onbekend

Bijzonderste kenmerken: 4 getuigen zien 20-30 lichtbollen in de lucht

Beste,

zaterdagavond rond 23.30u merkten we met vier personen boven Evergem een 20-30 tal lichtbollen op.

Deze verplaatsten zich geruisloos van West naar Oost op lage hoogte maar met vrij hoge snelheid. Ik heb hiervan enkele foto's kunnen nemen (zie bijlages).

Hebben jullie hiervoor een verklaring? Zijn er nog dergelijke meldingen bekend ?

*Benieuwd naar jullie respons,
groeten,*

D.D.S.



Fig 40: Foto van één van de vreemde lichtverschijnselen.



Fig 41: Een tweede foto die de getuige ons bezorgde.

Onze bevindingen

In de periode van eind 2011/begin 2012 was het ons niet mogelijk om voor elke melding de melder aan te schrijven en om bijkomende informatie te vragen.

De beschrijving en de (onscherpe) foto's die ons werden bezorgd, stemmen overeen met wat mag worden verwacht van een waarneming van een formatie vuurballonnen.

Evaluatie: vuurballonnen

WAARNEMINGSCOÖRDINATEN

Datum: 05-12-2011

Plaats: Aalst

Tijdstip: "12u10"

Duur: "5 seconden"

Bijzonderste kenmerken: een man ziet een kleine witte bol

RICHTING EN HOOGTE

Richting begin: geen aanduiding

Hoogte begin : geen aanduiding °

*Richting einde: geen aanduiding
Hoogte einde : geen aanduiding °*

BESCHRIJVING

Een kleine witte bol, die zich duidelijk met hoge snelheid voortbewoog. De hoogte was heel moeilijk in te schatten, al lijken vliegtuigen op kruissnelheid op dezelfde hoogte te vliegen. Het object bewoog eerst voort in rechte lijn, daarna begon het meermaals ontzettend snel en bruusk van koers te veranderen, om nadien te verdwijnen uit mijn gezichtsveld. Wat kan dit geweest zijn?

Onze bevindingen

In de periode van eind 2011/begin 2012 was het ons niet mogelijk om voor elke melding de melder aan te schrijven en om bijkomende informatie te vragen.

Mogelijk ging het om een met helium gevulde witte ballon of een witte plastic zak.

Evaluatie: mogelijk witte ballon of witte plastic zak

WAARNEMINGSCOÖRDINATEN

Datum: 07-12-2011

Plaats: Halle

Tijdstip: "17u05"

Duur: "3 seconden"

Bijzonderste kenmerken: een fel groen lichtpunt gezien vanuit een wagen

RICHTING EN HOOGTE

*Richting begin: geen aanduiding
Hoogte begin : geen aanduiding °*

*Richting einde: geen aanduiding
Hoogte einde : geen aanduiding °*

BESCHRIJVING

Vanuit de wagen zag ik in verticale richting naar beneden heel snel een fel groen lichtpunt dalen, en verdwijnen achter bewolking. De beweging was kaarsrecht, en véél sneller dan een lijnvliegtuig, maar ook trager dan de snelheid waarmee vallende sterren worden waargenomen. Het voorwerp liet geen "staart" achter.

Onze bevindingen

In de periode van eind 2011/begin 2012 was het ons niet mogelijk om voor elke melding de melder aan te schrijven en om bijkomende informatie te vragen.

De beschrijving die ons werd bezorgd bevat te weinig gegevens voor een onderbouwde evaluatie.

Evaluatie: te weinig gegevens

WAARNEMINGSCOÖRDINATEN

Datum: 08-12-2011

Plaats: Haaltert

Tijdstip: “16u15 en om 17u30”

Duur: “5 à 6 minuten”

Bijzonderste kenmerken: iemand ziet twee keer een vreemd lichtverschijnsel

RICHTING EN HOOGTE

Richting begin: ZO

Hoogte begin : 20 °

Richting einde: Z

Hoogte einde : 20 °

BESCHRIJVING

om 16h15 keek ik door het raam. Ik zag een licht net als van een straatlantaarn in de vorm van een carrébroodje (in rood-oranje op de foto). Ik sloeg er geen acht op tot ik naderhand besepte aan de andere kant van mijn straat staat GEEN lantaarn!!!

Nog diezelfde dag tussen 17h30 en 18h zag ik opnieuw datzelfde felle licht. Ik zag een toestelletje dat volgens mij een ufo was...Het “hing” tussen de twee daken van mijn overburen. Het licht was oogverblindend.

*Ik nam vliegensvlug mijn gsm en nam volgende beelden...
5 minuten later was alles weg.*




Fig 42: Fragment uit de videobeelden die de getuige van het onbekende verschijnsel kon maken.

Onze bevindingen

In de periode van eind 2011/begin 2012 was het ons niet mogelijk om voor elke melding de melder aan te schrijven en om bijkomende informatie te vragen.

De beschrijving die ons werd bezorgd bevat te weinig gegevens voor een onderbouwde evaluatie.

Evaluatie: te weinig gegevens

WAARNEMINGSCOÖRDINATEN

Datum: 10-12-2011

Plaats: Heusden

Tijdstip: “22u15”

Duur: “5 minuten”

Bijzonderste kenmerken: minstens een 20-tal lichten

RICHTING EN HOOGTE

Richting begin: ZW

Hoogte begin : 30 °

Richting einde: ZZO

Hoogte einde : 30 °

BESCHRIJVING

vanavond (10/12/11) reden wij vanuit Gent richting Heusden Destelbergen. Bij aankomst in Heusden omstreeks 22u 15 zagen wij ettelijke lichten, minstens een twintigtal bewegen vanuit het zuiden richting zuidoost. De lichten waren geluidloos, en bewogen traag maar standvastig met tussenpozen in groepen van twee a drie, vrij groot en oranjekeurig. Hebben nog mensen deze lichten waargenomen? Bijgevoegd een foto die ik snel kon nemen.




Fig 43: Foto van enkele van de waargenomen lichten.

Onze bevindingen

De beschrijving en de foto die ons werden bezorgd, stemmen overeen met wat mag worden verwacht van een waarneming van een formatie vuurballonnen.

Evaluatie: vuurballonnen

WAARNEMINGSCOÖRDINATEN

Datum: 11-12-2011

Plaats: Houthalen-Oost

Tijdstip: “in de middag”

Duur: “2 of 3 minuten”

Bijzonderste kenmerken: iemand ziet een zwarte driehoek voorbij vliegen

RICHTING EN HOOGTE

Richting begin: W

Hoogte begin : 45 °

Richting einde: O

Hoogte einde : 45 °

BESCHRIJVING

ik hoorde lawaai en in eerste instantie dacht ik aan zon zit met propeller want komen vaak over en ik keek in de lucht en zag ik een zwarte driehoek voorbij gaan en hebt deze vorm nog nooit gezien dacht dat ik verkeerd zag en heb zitten kijken tot het verdween kon er niks anders van maken dan zwart driehoek maar mijn zoon was dag ervoor over bezig dat hij driehoek had gezien met lichten die draaide was in avond en ik lachte het weg en zei nog zal wel een radervliegtuig zijn geweest en volgende dag zag ik ook die vorm maar geen lichten omdat het in middag was

Onze bevindingen

In de periode van eind 2011/begin 2012 was het ons niet mogelijk om voor elke melding de melder aan te schrijven en om bijkomende informatie te vragen.

De beschrijving die de getuige ons bezorgde, stemt overeen met wat mag worden verwacht van een waarneming van de Verhees Delta. Wat de zoon een avond eerder zag is niet duidelijk.

Evaluatie: waarschijnlijk Verhees Delta

WAARNEMINGSCOÖRDINATEN

Datum: 15-12-2011

Plaats: Koksijde

Tijdstip: “16u25”

Duur: “1 minuut 30 sec”

Bijzonderste kenmerken: een grote vuurbal die traag naar beneden valt

RICHTING EN HOOGTE

Richting begin: geen aanduiding

Hoogte begin : geen aanduiding °

Richting einde: geen aanduiding

Hoogte einde : geen aanduiding °

BESCHRIJVING

op de baan koksijde veurne kon ik in de lucht een grote vuurbal zien die traag naar beneden aan het vallen was, er was een rooktrail te zien met een helix patroon (vijzel)het object was ongeveer anderhalve minuut te spotten en verdween dan mijn eerst gedacht gaat over een gevechtsvliegtuig maar de valsnelheid was te traag voo deze te zijn hopelijk kun u meer licht brengen over deze voorval

Onze bevindingen

Waarschijnlijk ging het om een lichtkogel. De waarnemingsplaats is vlakbij een militaire basis en dus een ideale plaats om lichtkogels te spotten.

Evaluatie: waarschijnlijk lichtkogel

WAARNEMINGSCOÖRDINATEN

Datum: 18-12-2011

Plaats: Kalmthout

Tijdstip: “17u15”

Duur: “2 minuten”

Bijzonderste kenmerken: 4 objecten die op grote hoogte van west naar oost vliegen

RICHTING EN HOOGTE

Richting begin: geen aanduiding

Hoogte begin : geen aanduiding °

Richting einde: geen aanduiding

Hoogte einde : geen aanduiding °

BESCHRIJVING

Date: 18/12/2011

Time: 17.15

Location: Middendreef 3, 2920 Kalmthout.

Noted four passing objects in same slightly bowed trajectory from west to east, flying about 2,500ft. Moving at about 85-100 knots.

NO SOUND !!!

Weather cloudy from 3,000ft (6-8 oktas). Failing light but not completely dark.

Flight trajectory could have been from Bruges to Eindhoven (roughly speaking) but not necessarily flying that routing.

Definitely four distinct craft because each successive sighting appeared from the west immediately after previous light disappeared into the east.

Round orange light centrally placed on the object, much larger than a navigation light (appears same colour and size like a hot air balloon flame but not flickering).

There appeared to be some airframe shape around the light but not clear enough to describe.

No strobe lights, no landing lights, no white tail light or other obvious lighting.

Checked www.FlightRadar24.com (Mode ADS-B) and no aircraft noted above Kalmthout at that time.

I am aircraft knowledgeable but this was not any type of regular light, microlight or lighter-than-air craft that I have ever seen. It was not a balloon because it was flying too fast and was following a clear and constant navigational vector.

Five photos were taken but the exposure times were too long to get clear shots. The pictures show a moving orange line, clearly a constant and bright orange light.

Onze bevindingen

De gedetailleerde beschrijving die ons werd bezorgd, stemt overeen met wat mag worden verwacht van een waarneming van een formatie vuurballonnen.

Evaluatie: vuurballonnen

WAARNEMINGSCOÖRDINATEN

Datum: 21-12-2011

Plaats: Leuven

Tijdstip: “7u20”

Duur: “2-3 minuten”

Bijzonderste kenmerken: iemand ziet een witte bol in de lucht

RICHTING EN HOOGTE

Richting begin: O

Hoogte begin : 30 °

*Richting einde: W
Hoogte einde : 30 °*

BESCHRIJVING

Het was nog wat donker en het was een heldere lucht , er was in de verte een witte bol te zien die licht gaf , het leek op het voorste licht dat je van een vliegtuig soms ziet , maar dit was feller en zeker 10 keer groter , het ging ook vele sneller dan een vliegtuig voorbij het ging van oost naar west het had een ronde vorm en geen staart of rookwolk erachter het ging recht door de lucht geen bochten of andere bewegingen , in de omgeving is een klein parkje en gewoon huizen , de hoogte zou ik niet precies weten maar het was niet heel hoog , ik denk de helft van de hoogte van vliegtuigen .

Onze bevindingen

In de periode van eind 2011/begin 2012 was het ons niet mogelijk om voor elke melding de melder aan te schrijven en om bijkomende informatie te vragen.

Mogelijk werd hier een satelliet of het ISS waargenomen. De landingslichten van een vliegtuig zijn een andere mogelijkheid.

Evaluatie: te weinig gegevens, mogelijk satelliet/ISS of vliegtuig

WAARNEMINGSCOÖRDINATEN

Datum: 23-12-2011
Plaats: Dendermonde
Tijdstip: “20u”
Duur: “4 minuten”

Bijzonderste kenmerken: iemand ziet 2 oranje objecten snel voorbij vliegen

RICHTING EN HOOGTE

*Richting begin: geen aanduiding
Hoogte begin : geen aanduiding °*

*Richting einde: geen aanduiding
Hoogte einde : geen aanduiding °*

BESCHRIJVING

*2 oranje objecten, aan een zeer hoge snelheid.
Ik dacht dat het vallende sterren waren, tot een van de 2 bleef stilstaan.
Dit duurde enkele minuten.
Het andere object bewoog aan een zeer hoge snelheid verder.
Ik heb nog nooit zoiets snel zien bewegen.
Ik keek even niet naar het raam voor ongeveer 30 seconden, en toen ik terug keek was het weg.
Ik weet niet wat het was.*

Onze bevindingen

In de periode van eind 2011/begin 2012 was het ons niet mogelijk om voor elke melding de melder aan te schrijven en om bijkomende informatie te vragen.

De beschrijving die ons werd bezorgd bevat te weinig gegevens voor een onderbouwde evaluatie.

Evaluatie: te weinig gegevens

WAARNEMINGSCOÖRDINATEN

Datum: 24-12-2011

Plaats: Pittem

Tijdstip: “21u30”

Duur: “+/- 1,5 minuten”

Bijzonderste kenmerken: een snel bewegend object met oranje gloed

RICHTING EN HOOGTE

Richting begin: geen aanduiding

Hoogte begin : geen aanduiding °

Richting einde: geen aanduiding

Hoogte einde : geen aanduiding °

BESCHRIJVING

snel bewegend object met oranje gloed, vaste baan gelijkmatige snelheid.

Lager dan een satelliet en sneller (?)

we zien hem vandaag voor de tweede maal op de zelfde plaats

Onze bevindingen

De beschrijving die ons werd bezorgd, stemt overeen met wat mag worden verwacht van een waarneming van een vuurballon.

Evaluatie: vuurballon

WAARNEMINGSCOÖRDINATEN

Datum: 24-12-2011

Plaats: Koersel

Tijdstip: “21u50”

Duur: “tot 22u15”

Bijzonderste kenmerken: 10 geluidloze objecten

RICHTING EN HOOGTE

Richting begin: geen aanduiding

Hoogte begin : geen aanduiding °

Richting einde: geen aanduiding

Hoogte einde : geen aanduiding °

BESCHRIJVING

tussen 21u50 en 22u15 zag ik 10 geluidsloze objecten door de lucht vliegen aan zeer hoge snelheid. de eerste 2 vlogen op korte afstand naast elkaar en vlogen in oostelijke richting.

hierna volgden er nog 8 andere alle richting oost.

deze objecten waren dus volledig geluidsloos en voorzien van rood-oranje licht dat constant brandde geen knipperlichten zoals bij vliegtuigen en ze vlogen veel sneller en redelijk laag.

Onze bevindingen

De beschrijving die ons werd bezorgd, stemt overeen met wat mag worden verwacht van een waarneming van een formatie vuurballonnen.

Evaluatie: vuurballonnen

WAARNEMINGSCOÖRDINATEN

Datum: 24-12-2011

Plaats: Menen

Tijdstip: “omstreeks 19u”

Duur: “tot 0u05”

Bijzonderste kenmerken: lichtbollen die aan hoge snelheid voorbij vliegen

Beste

Vanavond omstreeks 19u hebben we enkele van deze “lichtbollen” zien voorbij vliegen, geluidloos en sneller dan een vliegtuig.

Ik had graag geweten wat dit kon zijn, mits ik al enkele van deze waarnemingen ook zin staan heb op de site.

Het is nu 00u05 en steeds zien we er enkele voorbij vliegen. Het is waarschijnlijk niet genoeg duidelijk doordat dit met mijn gsm gefilmd werd.


Op de site staat er dat het vuurballonnen zijn, maar dit lijkt me echt onwaarschijnlijk mits het echt rap voorbij vliegt...

Eerst waren het er 3-4 daarna 1 dan terug 3 en laatst hebben we maar 1 zien vliegen.

Er kan geantwoord worden op email xxxxxxx

Dit is genomen geweest in Menen

Fig 44: Foto van één van de waargenomen lichtbollen.



Onze bevindingen

De beschrijving en de foto die ons werden bezorgd, stemmen overeen met wat mag worden verwacht van een waarneming van een formatie vuurballonnen.

Evaluatie: vuurballonnen

WAARNEMINGSCOÖRDINATEN

Datum: 24-12-2011

Plaats: Essen

Tijdstip: “0u15”

Duur: “enkele seconden”

Bijzonderste kenmerken: een ontzettend fel licht

RICHTING EN HOOGTE

Richting begin: WZW

Hoogte begin : geen aanduiding °

Richting einde: ONO

Hoogte einde : geen aanduiding °

BESCHRIJVING

Ik zag een ontzettend fel licht door de lucht zweven. Het had een lage snelheid en was geluidsloos.

Onze bevindingen

In de periode van eind 2011/begin 2012 was het ons niet mogelijk om voor elke melding de melder aan te schrijven en om bijkomende informatie te vragen.

De beschrijving die ons werd bezorgd bevat te weinig gegevens voor een onderbouwde evaluatie.

Evaluatie: te weinig gegevens

WAARNEMINGSCOÖRDINATEN

Datum: 24-12-2011

Plaats: Hamme

Tijdstip: “rond 23u30”

Duur: “20-40 seconden”

Bijzonderste kenmerken: een groot oranje licht dat aan hoge snelheid voorbij vliegt

RICHTING EN HOOGTE

Richting begin: geen aanduiding

Hoogte begin : geen aanduiding °

Richting einde: geen aanduiding

Hoogte einde : geen aanduiding °

BESCHRIJVING

een groot orange licht dat redelijk snel (sneller dan vliegtuig, maar niet zoals vallende ster) gruisloos voorbijvloog.

van Noord naar oost, dit bleef voor mij op een gelijke hoogte.

spijtig genoeg geen foto kunnen nemen

Onze bevindingen

De beschrijving die ons werd bezorgd, stemt overeen met wat mag worden verwacht van een waarneming van een vuurballon.

Evaluatie: vuurballon

WAARNEMINGSCOÖRDINATEN

Datum: 24/25-12-2011

Plaats: Eindhoven (Nederland)

Tijdstip: “22u11/23u16”

Duur: “heel lang”

Bijzonderste kenmerken: iemand ziet vreemde oranje bollen

RICHTING EN HOOGTE

Richting begin: Z

Hoogte begin : 50 °

Richting einde: NO

Hoogte einde : geen aanduiding °

BESCHRIJVING

24 dec 22.11 zag ik 3 oranje bollen heb ze heel lang van zo naar n kunnen volgen

25 dec 23.16 zag ik 2 oranje bollen nu heb ik een duidelijke foto's kunnen maken als ik ze vergroot in mijn foto bestand zie je duidelijk dat het geen lucht/of ballonnen zijn het zijn net kleine zonnen rood en oranje met een dichte omhulsel helemaal rond (korst)




Fig 45: Onscherpe foto van één van de oranje bollen.

Onze bevindingen

De beschrijving en de (onscherpe) foto die ons werden bezorgd, stemmen overeen met wat mag worden verwacht van een waarneming van een formatie vuurballonnen.

Evaluatie: vuurballonnen

WAARNEMINGSCOÖRDINATEN

Datum: 25-12-2011

Plaats: Hoboken

Tijdstip: "1u15"

Duur: "30 seconden"

Bijzonderste kenmerken: 2 wit-rode lichtgevende bollen

RICHTING EN HOOGTE

Richting begin: ZW

Hoogte begin : 45 °

Richting einde: NO

Hoogte einde : 15 °

BESCHRIJVING

2 wit rode lichtgevende bollen, vliegende ongeveer op 500meter hoogte in formatie, zelfde snelheid. vliegende van zuidwest naar Noordoost.

Onze bevindingen

De beschrijving die ons werd bezorgd, stemt overeen met wat mag worden verwacht van een waarneming van een formatie vuurballonnen.

Evaluatie: vuurballonnen

WAARNEMINGSCOÖRDINATEN

Datum: 25-12-2011

Plaats: Kontich

Tijdstip: "21u15"

Duur: "2 minuten"

Bijzonderste kenmerken: 3 oranje lichten achter elkaar

RICHTING EN HOOGTE

*Richting begin: geen aanduiding
Hoogte begin : geen aanduiding °*

*Richting einde: geen aanduiding
Hoogte einde : geen aanduiding °*

BESCHRIJVING

3 oranje lichten (na elkaar) vliegen geruisloos over van komende uit zuid-west richting noord-oost (over sterrenwacht Urania te Hove)

Onze bevindingen

De beschrijving die ons werd bezorgd, stemt overeen met wat mag worden verwacht van een waarneming van een formatie vuurballonnen.

Evaluatie: vuurballonnen

WAARNEMINGSCOÖRDINATEN

Datum: 29-12-2011
Plaats: Zomergem
Tijdstip: “20u30”
Duur: “10 seconden”

Bijzonderste kenmerken: foto van een vreemd pulserend lichtverschijnsel

Beste,

Donderdag 29/12 om 20u30 te Zomergem in de Koning Leopoldstraat (N51°5'32" E3°38'4" Hoogte 10M) zag ik een pulserend rond licht. Ik was met de auto onderweg toen het mij opviel. Ik besloot om foto's te nemen met 'night vision'. Deze zijn in bijlage toegevoegd. Op één van de foto's zie je het object wanneer het geen licht projecteerde, op de andere wanneer het licht het sterkst voor kwam. Dit bleef op en neer fluctueren (licht, minder licht, weer helder licht). Er was geen kleur, alleen maar wit. Volgens mij bevond het object zich niet zo hoog en bewoog het niet. Toen ik iets verder reed (pak max. een 10 seconden) en terug uitstapte om te kijken van een andere invalshoek, was er van het voorwerp niets meer te zien. De maan is zeker uitgesloten. Het licht had ook geen staart, zoals je op de foto ziet, en kon geen spot of lichtprojectie van nabij zijn. Luchtballon is ook zeker uitgesloten (het was veel te groot en te nabij). Vliegtuig zeker niet aangezien het object niet bewoog. De fluctuatie was zacht en liep mooi van de ene situatie in de andere. Geen flikkerend licht dus van een helikopter of vliegtuig. Voor een satelliet was het zeker te dicht.



Fig 46: Foto die de getuige maakte van het vreemde pulserende lichtverschijnsel.

Onze bevindingen

In tegenstelling met wat de getuige beweert, werd wel degelijk de maan gefotografeerd. Zowel richting (ZW) als hoogte (18°) kloppen precies met behulp van Google Earth Street View. Een voorbijkomende, transparante wolkenmassa met variabele dichtheid verklaart de variaties in helderheid.

Evaluatie: maan (bevestigd)

WAARNEMINGSCOÖRDINATEN

Datum: 31-12-2011

Plaats: Sint-Truiden

Tijdstip: "17u35"

Duur: "1 minuut"

Bijzonderste kenmerken: 2 getuigen zien een rood-geel lichtverschijnsel

RICHTING EN HOOGTE

*Richting begin: geen aanduiding
Hoogte begin : geen aanduiding °*

*Richting einde: geen aanduiding
Hoogte einde : geen aanduiding °*

BESCHRIJVING

Samen met mijn kennis (kameraad) aan het wandelen met mijn hond. Plotseling zagen we beiden een rood-geel licht zich voort bewegen op ongeveer 100 meter hoogte. Het bewoog onregelmatig in alle richtingen en splitste zich plots (tot onze verbazing) in twee dezelfde lichten beiden bestaande uit rood-geel. De splitsing gebeurde terwijl het zich in neerwaartse beweging bevond, om zo ook te verdwijnen aan de horizon. Mijn kennis (A. D. R., ook wonend in st-truiden) zag dit voor het eerst. Ik zelf zag deze twee lichtgevende objecten een paar dagen geleden op dezelfde locatie, enkel vanuit een andere richting, zich op dezelfde manier voortbewegen. Het emailadres van A. is xxxxxxx

Onze bevindingen

De beschrijving die de getuige geeft strookt met wat mag worden verwacht van een waarneming van vuurballonnen. Tijdens de nacht van oud naar nieuw werden ook dit jaar honderden vuurballonnen opgelaten als goedkoper alternatief voor traditioneel vuurwerk.

Evaluatie: vuurballonnen

WAARNEMINGSCOÖRDINATEN

Datum: 31-12-2011

Plaats: Dilbeek

Tijdstip: “21u30”

Duur: onbekend

Bijzonderste kenmerken: iemand ziet een vreemde oranje bal

Ik heb net in het oosten komende van het zuiden naar het noorden een oranje bal zien voorbijkomen, ik woon in dilbeek en keek richting Brussel

*Ja nu weer een maar mijn dochter zegt dat het een vuurballon was die net opgelaten was, nu net weer een – maar toen ik het zag was dat precies iets anders
Sorry*

Onze bevindingen

De beschrijving die de getuige geeft strookt met wat mag worden verwacht van een waarneming van vuurballonnen. Tijdens de nacht van oud naar nieuw werden ook dit jaar honderden vuurballonnen

opgelaten als goedkoper alternief voor traditioneel vuurwerk.

Evaluatie: vuurballonnen

WAARNEMINGSCOÖRDINATEN

Datum: 31-12-2011

Plaats: Braine le Comte

Tijdstip: “0u”

Duur: “3 à 4 minuten”

Bijzonderste kenmerken: een rode lichtbol hoog in de lucht

RICHTING EN HOOGTE

Richting begin: pas d'indication

Hoogte begin : pas d'indication °

Richting einde: pas d'indication

Hoogte einde : pas d'indication °

BESCHRIJVING

Au moment des feux d'artifice nous avons remarqué très haut dans le ciel, une boule lumineuse rouge beaucoup plus grosse qu'un feu.

Elle se déplaçait très lentement dans le ciel et a disparu d'un seul coup

Onze bevindingen

De beschrijving die de getuige geeft strookt met wat mag worden verwacht van een waarneming van een vuurballon. Tijdens de nacht van oud naar nieuw werden ook dit jaar honderden vuurballonnen opgelaten als goedkoper alternief voor traditioneel vuurwerk.

Evaluatie: vuurballon

WAARNEMINGSCOÖRDINATEN

Datum: 31-12-2011

Plaats: Waterloo

Tijdstip: “23u56”

Duur: “2 minuten”

Bijzonderste kenmerken: iemand filmt verschillende lichtpunten

RICHTING EN HOOGTE

*Richting begin: pas d'indication
Hoogte begin : pas d'indication °*

*Richting einde: pas d'indication
Hoogte einde : pas d'indication °*

BESCHRIJVING

*- 1er : triangle au dessus de batiment, très legerment visible à 50m du sol, vitesse 20Km/h...
Dans le centre de Waterloo, boulevard henri rolin à hauteur de la pharmacie à 23h59*

<http://www.megaupload.com/?d=1QRO1XUX>

*- 2ème : Même chose, 50m au dessus du sol, vitesse 20km/h, pas de bruit de moteur(ce coup ci,j'ai pu écouté,j'étais sorti de la voiture pour regardé)
Cette fois ci, j'étais à joli bois à coté du 6 colonnes (super resto, délicieuse Lazagne), à 00h06.*

<http://www.megaupload.com/?d=57TY2SPG>

Alors, j'avais pas encore bu, je suis pas du style à me laissé berné par une éventuel lueur de satellite passant au dessus de nous, hélicoptère, ballon, lanterne chinoise, restant de feux d'artifice, encore moins un avion de ligne ou avion téléguidé...

Je sais ce que ce n'étais pas, maintenant ya le reste et curieusement c'est là que les rires apparaisse et les bonnes grosses vanne bien lourde arrive...

Onze bevindingen

De beschrijving die de getuige geeft strookt met wat mag worden verwacht van een waarneming van vuurballonnen. Tijdens de nacht van oud naar nieuw werden ook dit jaar honderden vuurballonnen opgelaten als goedkoper alternief voor traditioneel vuurwerk.

Evaluatie: vuurballonnen

WAARNEMINGSCOÖRDINATEN

Datum: 31-12-2011

Plaats: Heers

Tijdstip: "23u"

Duur: "3 minuten"

Bijzonderste kenmerken: een geel ruitvormig toestel

RICHTING EN HOOGTE

*Richting begin: geen aanduiding
Hoogte begin : geen aanduiding °*

*Richting einde: geen aanduiding
Hoogte einde : geen aanduiding °*

BESCHRIJVING

Tegen 23 u zag ik een geel verlicht, ruitvormig toestel, aan een vrij hoge snelheid voorbijvliegen in noordoostelijke richting.

Onze bevindingen

De beschrijving die de getuige geeft strookt met wat mag worden verwacht van een waarneming van een vuurballon. Tijdens de nacht van oud naar nieuw werden ook dit jaar honderden vuurballonnen opgelaten als goedkoper alternatief voor traditioneel vuurwerk.

Evaluatie: vuurballon

WAARNEMINGSCOÖRDINATEN

Datum: 01-01-2012

Plaats: Sint-Genesius-Rode

Tijdstip: “0u”

Duur: “15 minuten”

Bijzonderste kenmerken: rond middernacht ziet iemand heldere lichtpunten

RICHTING EN HOOGTE

Richting begin: W

Hoogte begin : 30 °

Richting einde: O

Hoogte einde : 45 °

BESCHRIJVING

Des points lumineux très brillants se déplaçant relativement rapidement, haut dans le ciel. Souvent par 2 largement espacés. Un de ces points a subitement accéléré très fortement. Ils se déplaçaient en ligne droite. En tout une dizaine en 15 minutes. J'ai filmé. Fichiers trop gros pour être joints. Mauvaise qualité. Zoom 42 fois.

Onze bevindingen

De beschrijving die de getuige geeft strookt met wat mag worden verwacht van een waarneming van vuurballonnen. Tijdens de nacht van oud naar nieuw werden ook dit jaar honderden vuurballonnen opgelaten als goedkoper alternatief voor traditioneel vuurwerk.

Evaluatie: vuurballonnen

WAARNEMINGSCOÖRDINATEN

Datum: 01-01-2012

Plaats: Herk-de-Stad

Tijdstip: “tussen 0u en 0u40”

Duur: onbekend

Bijzonderste kenmerken: een vreemde lichtbol in de lucht

RICHTING EN HOOGTE

Richting begin: geen aanduiding

Hoogte begin : geen aanduiding °

Richting einde: geen aanduiding

Hoogte einde : geen aanduiding °

BESCHRIJVING

Het was juist nieuwjaar en we waren vuurwerk aan het afsteken, toen er vanuit het Zuid/westen een oranje bol voorbij kwam, hoog in de lucht. In eerste instantie deed het ons niks, totdat er na een minuut of 4 weer zo eentje in dezelfde strakke lijn voorbij kwam en zo ging dat nog en nog en nog, ook verder in de lucht zagen we bollen. Wij hadden een vuurtje aan en de wind stond DUIDELIJK de andere kant op als dat de bollen gingen, het regende en dan zou je denken dat als het kaarsjes waren dat ze uit zouden gaan, maar nee de bollen bleven fel en een paar gingen er zelfs naar elkaar toe. We hebben er ongeveer 20 geteld in het half uur en het vuurwerk was op het laatst ook gedaan, dus dat kon het zeker niet zijn. Eerder deze week had mijn man ook weleens een enkele bol in een strakke lijn voorbij zien komen, net als nu geruisloos en in een strakke lijn, hoger dan een vliegtuig en telkens om ongeveer dezelfde tijd, hij dacht tot gisteren dat het om een sateliet ging!

Onze bevindingen

De beschrijving die de getuige geeft strookt met wat mag worden verwacht van een waarneming van vuurballonnen. Tijdens de nacht van oud naar nieuw werden ook dit jaar honderden vuurballonnen opgelaten als goedkoper alternatief voor traditioneel vuurwerk.

Evaluatie: vuurballonnen

WAARNEMINGSCOÖRDINATEN

Datum: 01-01-2012

Plaats: Ninove

Tijdstip: “omstreeks 0u”

Duur: “ongeveer 30 minuten”

Bijzonderste kenmerken: iemand ziet oranje bollen van west naar oost vliegen

RICHTING EN HOOGTE

Richting begin: W
Hoogte begin : 15 °

Richting einde: O
Hoogte einde : 45 °

BESCHRIJVING

Tijdens het vuurwerk van oudejaarsavond rond middernacht verschenen er eerst enkele oranje bollen in de lucht. Wij dachten eerst dat het om onvolledig ontploft vuurwerk ging hetwelk nog even nasmeulde in de lucht. Na een tiental minuten tijdens het bekijken van het vuurwerk viel het ons op dat de oranje vuurbollen nog in aantal toegenomen waren. Er verschenen er steeds meer en deze leken van alle kanten te komen. Sommige bollen vlogen naar ons toe terwijl anderen van rechts (West) naar links (Oost) vlogen. Op een bepaald ogenblik waren er twee bollen dewelke dicht bij elkaar vlogen waarbij de onderste bol naar boven steeg en de bovenste naar onder ging. Ook waren er meerdere bollen dewelke ons eerst voorbijvlogen om daarna terug in onze richting te vliegen. Op een bepaalde hoogte gekomen nam de lichtintensiteit af en leken deze stilletjes uit te doven. Door het ontploffende vuurwerk kon ik geen ander geluid onderscheiden. We deden deze waarneming vanuit ons zolderdakvenster en keken bijna horizontaal op de lichtjes. Deze kwamen in elk geval niet uit 1 enkele richting. Er stond op dat ogenblik een matige wind en het zicht was goed. Op een bepaald ogenblik waren er ongeveer een 10 à 15 bollen tegelijkertijd te zien in de lucht. Zou het hier om een soort papieren lampions met een kaarsje erin gaan? Het schouwspel duurde ongeveer 30 minuten en hield op toen het vuurwerk stopte... Onze kijkrichting was 150 ° ZO

Onze bevindingen

De beschrijving die de getuige geeft strookt met wat mag worden verwacht van een waarneming van vuurballonnen. Tijdens de nacht van oud naar nieuw werden ook dit jaar honderden vuurballonnen

opgelaten als goedkoper alternatief voor traditioneel vuurwerk.

In heel België stond er die dag een matige zuidwesten tot west-zuidwestenwind. Dit strookt met de bewegingsrichting van de waargenomen objecten.

Evaluatie: vuurballonnen

WAARNEMINGSCOÖRDINATEN

Datum: 01-01-2012
Plaats: Deurne
Tijdstip: “tussen 0u en 0u30”
Duur: onbekend

Bijzonderste kenmerken: tijdens het vuurwerk zien drie getuigen lichtbollen

Vannacht tussen 12u en 12u30 hebben mijn man en ik in Herk-de-Stad ook van deze bollen gezien, ze kwamen per stuk in een rechte lijn en niet allemaal tegelijk, maar velen volgden dezelfde baan. Ik wil

niet meteen zeggen dat het ufo's waren, maar het waren zeker geen wensballonnen! Eerder deze week had mijn man ze ookal es gezien, maar dan telkens eentje per avond. Vaag vind ik wel, dat er niks over gezegd wordt in de media, het moet toch door vele mensen gezien zijn? Want met oud en nieuw kijk je toch de lucht in??? Ze gingen van west naar oost! En de wind stond juist andersom!

Onze bevindingen

De beschrijving die de getuige geeft strookt met wat mag worden verwacht van een waarneming van vuurballonnen. Tijdens de nacht van oud naar nieuw werden ook dit jaar honderden vuurballonnen opgelaten als goedkoper alternatief voor traditioneel vuurwerk.

In heel België stond er die dag een matige zuidwesten tot west-zuidwestenwind. Dit strookt met de bewegingsrichting van de waargenomen objecten.

Evaluatie: vuurballonnen

WAARNEMINGSCOÖRDINATEN

Datum: 01-01-2012

Plaats: Spontin

Tijdstip: "0u10"

Duur: "2 minuten"

Bijzonderste kenmerken: iemand ziet een vreemde lichtbol in de lucht

RICHTING EN HOOGTE

Richting begin: pas d'indication

Hoogte begin : 75 °

Richting einde: pas d'indication

Hoogte einde : 45 °

BESCHRIJVING

Cela remonte au nouvel an de l'année passée, j'ai vu une grosse lumière, encore plus lumineuse qu'une étoile, mais moins grosse que le lune, a très haute altitude. Elle se dirigeait tout droit sur la terre, j'ai cru à une météorité, franchement un bref instant à la fin du monde, mais ensuite la lumière s'est arrêtée. Elle a stationné 1 minute. Je la voyais de Spontin, elle était en direction de Ciney. Après une minute elle est reparti dans un sens opposé à très vive allure. Comme dans les films. Le lendemain j'ai cherché sur internet si les gens l'avaient vu aussi mais je n'ai trouvé aucun article. J'aurai du témoigner l'année passée mais j'ai toujours remis cela a plus tard. Aujourd'hui j'aimerais une explication. C'était impressionnant.

Onze bevindingen

De beschrijving die de getuige geeft strookt met wat mag worden verwacht van een waarneming van een vuurballon. Tijdens de nacht van oud naar nieuw werden ook dit jaar honderden vuurballonnen

opgelaten als goedkoper alternief voor traditioneel vuurwerk.

Evaluatie: vuurballon

WAARNEMINGSCOÖRDINATEN

Datum: 01-01-2012

Plaats: Opwijk

Tijdstip: "0u15"

Duur: "20 seconden"

Bijzonderste kenmerken: een langwerpige vuurpijl

RICHTING EN HOOGTE

Richting begin: geen aanduiding

Hoogte begin : geen aanduiding °

Richting einde: geen aanduiding

Hoogte einde : geen aanduiding °

BESCHRIJVING

ik zag rond 00:15 een verschijnsel

ik dacht dat het een vuurpijl was

maar het ging te traag als een vuurpijl

het was langwerpig..."

Onze bevindingen

De beschrijving die de getuige geeft strookt met wat mag worden verwacht van een waarneming van een vuurballon. Tijdens de nacht van oud naar nieuw werden ook dit jaar honderden vuurballonnen opgelaten als goedkoper alternief voor traditioneel vuurwerk.

Evaluatie: vuurballon

WAARNEMINGSCOÖRDINATEN

Datum: 01-01-2012

Plaats: Sint-Martens-Lierde

Tijdstip: "0u15"

Duur: "10 minuten"

Bijzonderste kenmerken: 2 ronde rode voorwerpen

RICHTING EN HOOGTE

*Richting begin: W
Hoogte begin : 30 °*

*Richting einde: NNO
Hoogte einde : 30 °*

BESCHRIJVING

We stonden buiten om naar het vuurwerk te kijken. Toen zagen we twee ronde, rode voorwerpen (geschatte werkelijke diameter 2 meter) die sterk gloeiden alsof ze in brand stonden. We dachten eerst dat het vuurwerk was, maar ze waren te traag en bleven op dezelfde hoogte, en brandde ook niet op. Het ene voorwerp bevond zich op maximum 500 meter hoogte (schatting), bewoog zich van richting Brakel naar richting Zottegem (van het Westen naar Noord-Noordoosten), en bleef af en toe ter plaatse “hangen”. Het tweede voorwerp volgde op ongeveer 300 meter. Dit werd gezien door mij, mijn broers en mijn vader. Na ongeveer tien minuten verdwenen de voorwerpen achter de bomen, waardoor we ze niet meer konden zien.

Onze bevindingen

De beschrijving die de getuige geeft strookt met wat mag worden verwacht van een waarneming van vuurballonnen. Tijdens de nacht van oud naar nieuw werden ook dit jaar honderden vuurballonnen opgelaten als goedkoper alternatief voor traditioneel vuurwerk.

In heel België stond er die dag een matige zuidwesten tot west-zuidwestenwind. Dit strookt met de bewegingsrichting van de waargenomen objecten.

Evaluatie: vuurballonnen

WAARNEMINGSCOÖRDINATEN

Datum: 01-01-2012

Plaats: Waarloos

Tijdstip: “0u15”

Duur: “30 minuten”

Bijzonderste kenmerken: iemand ziet verschillende kleine lichtjes

RICHTING EN HOOGTE

*Richting begin: geen aanduiding
Hoogte begin : geen aanduiding °*

*Richting einde: geen aanduiding
Hoogte einde : geen aanduiding °*

BESCHRIJVING

in kontich zag ik 1 klein licht voorbij vliegen tegen een hoge snelheid, maar in het naar huis rijden als passagier zag ik boven waarloos nog 5 kleine lichten hangen waarvan er 1 plots snel begon te bewegen.

Onze bevindingen

Volgens het weerstation van Antwerpen-Deurne stond er op het moment van de waarneming een matige NNW-wind. Dit gegeven, gekoppeld aan de details uit het getuigenrelaas (“laag vliegende oranje bol”) wijzen in de richting van een vuurballon.

Op dezelfde datum omstreeks 22u35 zag een andere getuige in Hove eveneens “lichtpunten” in de lucht en hoorde in de verte vuurwerk. Ook voor deze melding waren vuurballonnen oorzaak van de waarneming.

Evaluatie: zeer waarschijnlijk vuurballon

WAARNEMINGSCOÖRDINATEN

Datum: 01-01-2012

Plaats: Waterloo

Tijdstip: “0u20”

Duur: “10 minuten”

Bijzonderste kenmerken: iemand ziet gedurende 10 minuten vreemde lichtpunten

RICHTING EN HOOGTE

Richting begin: pas d'indication

Hoogte begin : pas d'indication °

Richting einde: pas d'indication

Hoogte einde : pas d'indication °

BESCHRIJVING

Nous avons aperçu dans le ciel une vingtaine de points lumineux de couleur orange qui se déplaçaient à la vitesse d'un avion. Certaines points lumineux étaient accompagnées par des points lumineux de plus petite taille. Certains points à un moment ont arrêté d'émettre la lumière mais on pouvait quand même les voir avant qu'ils n'accélérent à la vitesse dix fois celle d'un avion de chasse.

J'ai pris des photos et des vidéos mais qui sont très sombres

Onze bevindingen

De beschrijving die de getuige geeft strookt met wat mag worden verwacht van een waarneming van vuurballonnen. Tijdens de nacht van oud naar nieuw werden ook dit jaar honderden vuurballonnen opgelaten als goedkoper alternatief voor traditioneel vuurwerk.

Evaluatie: vuurballonnen

WAARNEMINGSCOÖRDINATEN

Datum: 03-01-2012

Plaats: Ranst

Tijdstip: “6u40”

Duur: “10 minuten”

Bijzonderste kenmerken: een vliegtuig met driehoeksvorm en witte lichtjes

RICHTING EN HOOGTE

Richting begin: geen aanduiding

Hoogte begin : geen aanduiding °

Richting einde: geen aanduiding

Hoogte einde : geen aanduiding °

BESCHRIJVING

Ik zag in de verte boven de weide een vliegend voorwerp, links van de baan. Ik dacht eerst een laag vliegende vliegtuig. Met dichterbij te komen zag ik dat het niet bewoog. Het was geen vliegtuig, maar een soort vliegtuig in driehoeksvorm met witte lichtjes aan de zijkanten en een rood-oranje lichtje in het midden. Ik vertraagde om beter te zien, maar dan merkte ik dat het begon te bewegen in de richting van de weg. Volgens mij was het zeker een soort ruimteschip. Ik keek achter mij en omdat er geen autos kwamen, besloot ik om in volle snelheid verder te rijden. Was wel heel hard verschoten, dit was de eerste keer dat ik zoiets gezien heb. Voor alle duidelijkheid, het was een driehoekvormige ruimteschip met de bovenkant in ronde vorm.

Onze bevindingen

In de periode van eind 2011/begin 2012 was het ons niet mogelijk om voor elke melding de melder aan te schrijven en om bijkomende informatie te vragen.

Evaluatie: niet onderzocht

WAARNEMINGSCOÖRDINATEN

Datum: 03-01-2012

Plaats: Mechelen

Tijdstip: “5u54”

Duur: “10 minuten”

Bijzonderste kenmerken: een chauffeur ziet een heldere ster

RICHTING EN HOOGTE

Richting begin: geen aanduiding

Hoogte begin : geen aanduiding °

*Richting einde: geen aanduiding
Hoogte einde : geen aanduiding °*

BESCHRIJVING

Op de E19 richting antwerpen zag ik tussen vilvoorde en mechelen een helder licht. Ik dacht eerst aan een felle lichtpaal maar hoe meer ik naderde zag ik dat het vloog. Het leek een beetje op een grote ster en het licht viel van ver op. Het kwam van links van de baan naar rechts en daar bleef het parallel met de baan vliegen.

Ik kon het bijhouden met de auto. Na een tijd merkte ik dat er op een redelijke afstand van het 1e nog zo'n 2e ding vloog. Ze zijn aan mijn zicht verloren gegaan in mechelen zuid door de bomen langs de weg.

Onze bevindingen

In de periode van eind 2011/begin 2012 was het ons niet mogelijk om voor elke melding de melder aan te schrijven en om bijkomende informatie te vragen.

De beschrijving die ons werd bezorgd bevat te weinig gegevens voor een onderbouwde evaluatie.

Evaluatie: te weinig gegevens

WAARNEMINGSCOÖRDINATEN

Datum: 05-01-2012

Plaats: Ledegem

Tijdstip: “+/- 22u”

Duur: “4 seconden”

Bijzonderste kenmerken: een helder lichtpunt met oranje kleur

RICHTING EN HOOGTE

Richting begin: ZZW

Hoogte begin : 60 °

Richting einde: ZZW

Hoogte einde : 30 °

BESCHRIJVING

wanneer ik naar huis reed in mijn wagen, zag ik in de hemel voor mij een helder punt. op dat moment was de hemel klaar met enkele duidelijk zichtbare wolkenluiers. het helder punt was te omschrijven als een ster maar dan sterk oranje gekleurd. het punt was duidelijk stilstaand en bewoog dus helemaal niet. na 2 a 3 seconden viel het punt loodrecht naar beneden zonder enig spoor van licht of luchtverplaatsing na te laten. het punt verdween achter een wolkenluiser. de wolkenluiser was niet zo groot dus verwachtte ik het lichtpunt, kort na het binnengaan van de sluiser, langs de onderzijde terug uit. dit gebeurde echter niet. hij viel aan zeer hoge snelheid naar beneden achter de sluiser weg maar

leek, om het zo te zeggen, verdwenen daar er nadien geen spoor meer van te zien was. ook na een tijdje de hemel af te speuren naar het lichtpunt, had ik het nadien niet meer teruggevonden.

Onze bevindingen

In de periode van eind 2011/begin 2012 was het ons niet mogelijk om voor elke melding de melder aan te schrijven en om bijkomende informatie te vragen.

De beschrijving die ons werd gezorgd laat een lichtkogel vermoeden.

Evaluatie: te weinig gegevens (lichtkogel?)

WAARNEMINGSCOÖRDINATEN

Datum: 07-01-2012

Plaats: Sierra Nevada (Spanje)

Tijdstip: “ongeveer 8u30”

Duur: “pas later gezien na openen foto”

Bijzonderste kenmerken: foto van een vreemd lichtverschijnsel

RICHTING EN HOOGTE

Richting begin: geen aanduiding

Hoogte begin : geen aanduiding °

Richting einde: geen aanduiding

Hoogte einde : geen aanduiding °

BESCHRIJVING

tijdens mijn beklimming van de sierra nevada op 7 januari jongsleden, smorgens rond 8:30

tijdens het bekijken van mijn fotos vandaag ontdekte ik dat er op verschillende fotos dit vreemde rose verschijnsel te zien is.

tijdens de wandeling is deze mijn niet opgevallen.

heeft u idee wat het kan zijn ??



Fig 47: Foto die de getuige ons bezorgde en waarop hij naar eigen zeggen pas achteraf het vreemde object zag.

Onze bevindingen

Op ons verzoek aan de melder om de andere foto's waarop dit verschijnsel te zien is naar ons te zenden kwam geen enkele reactie. Dit maakt het niet mogelijk om deze melding verder te onderzoeken.

Mogelijk werd, al dan niet opzettelijk, een transparant stuk glas of plexiglas voor de lens gehouden. Mogelijk ging het om een gekleurde, randloze voorzetbril zoals die in de skisport vaak wordt gebruikt.

Evaluatie: te weinig gegevens, mogelijk grap

WAARNEMINGSCOÖRDINATEN

Datum: 08-01-2012

Plaats: Waarloos

Tijdstip: "20u05"

Duur: "2 à 3 minuten"

Bijzonderste kenmerken: een snel bewegend fel oranje object

RICHTING EN HOOGTE

Richting begin: ZW

Hoogte begin : 60 °

Richting einde: ZZO

Hoogte einde : 45 °

BESCHRIJVING

het gaat om een snel bewegend fel oranje kleurend (vuurbal achtig) object. eerst dacht ik dat het een vliegtuigwas maar ik zag geen knipperlichten en hoorde ook geen motoren bovendien dacht ik steeds dat de lichten van een vliegtuig wit waren en dit was echt fel oranje. plus dat het me vlugger leek voorttebewegen dan een vliegtuig.

Onze bevindingen

De beschrijving die de getuige geeft strookt met wat mag worden verwacht van een waarneming van een vuurballon.

Evaluatie: waarschijnlijk vuurballon

WAARNEMINGSCOÖRDINATEN

Datum: 12-01-2012

Plaats: Herent

Tijdstip: "21u30"

Duur: "12 seconden"

Bijzonderste kenmerken: iemand ziet een ovalen licht of vuurbal

RICHTING EN HOOGTE

Richting begin: geen aanduiding

Hoogte begin : geen aanduiding °

Richting einde: geen aanduiding

Hoogte einde : geen aanduiding °

BESCHRIJVING

Een ovale licht of vuurbal. Gele kleur met rondom een fel oranje gloed.

Het vloog horizontaal voorbij van oost naar west. Het vloog redelijk snel, gedurende ongeveer 10 a 12 seconden. Het was iets groter dan een Amerikaanse voetbal. Het was heel duidelijk te zien, het kwam vanuit het niets en na 10 a 12 seconden verdween het plots.

Onze bevindingen

De beschrijving die de getuige geeft strookt met wat mag worden verwacht van een waarneming van een vuurballon.

Evaluatie: waarschijnlijk vuurballon

WAARNEMINGSCOÖRDINATEN

Datum: 13-01-2012

Plaats: Hasselt

Tijdstip: “6u30”

Duur: “10 minuten”

Bijzonderste kenmerken: een vuurbal met oranje-rode gloed

RICHTING EN HOOGTE

Richting begin: geen aanduiding

Hoogte begin : geen aanduiding °

Richting einde: geen aanduiding

Hoogte einde : geen aanduiding °

BESCHRIJVING

vanuit het raam van de badkamer zag ik een soort vuurbal, die een oranje, rode gloed gaf, en zich heel langzaam voortbewoog van oost naar zuid. na een tijd doofde het helemaal om dan plots terug zeer fel op te lichten. Ik dacht eerst aan een vuurballon, maar daar leek de vuurbol me veel te groot voor, en toch vreemd om deze op te merken om 6u30 in de ochtend?

Onze bevindingen

De wind blies uit het westen (circa 15 km/u), wat niet strookt met de opgegeven bewegingsrichting. Anderzijds sluit de beschrijving, ondanks het vroege uur, goed aan bij een waarneming van een vuurballon.

Evaluatie: te weinig gegevens

WAARNEMINGSCOÖRDINATEN

Datum: 14-01-2012

Plaats: Voerendaal (Nederland)

Tijdstip: “17u35”

Duur: “rond 35 minuten”

Bijzonderste kenmerken: een witte lichtbol

RICHTING EN HOOGTE

Richting begin: geen aanduiding

Hoogte begin : geen aanduiding °

Richting einde: geen aanduiding

Hoogte einde : geen aanduiding °

BESCHRIJVING

witte lichtbol die in een half rondje op en neer vliegt met met een relatief grote snelheid

Onze bevindingen

Deze melding werd doorgezonden naar UFO-Werkgroep Nederland. Zij zullen de melding verder onderzoeken en ons van hun conclusies op de hoogte brengen.

WAARNEMINGSCOÖRDINATEN

Datum: 14-01-2012

Plaats: Mechelen

Tijdstip: “rond 17u45”

Duur: “ca. 1 minuut”

Bijzonderste kenmerken: iemand ziet verschillende lichtpunten in de lucht

RICHTING EN HOOGTE

Richting begin: O

Hoogte begin : 30 °

Richting einde: WZW

Hoogte einde : 45 °

BESCHRIJVING

Ik wachtte in de wagen op mijn vrouw, ter hoogte van onze woning, toen ik plotseling van achter de bomen die zich rechts bevinden van de nieuwbouw van het Joods museum te Mechelen, lichtpunten zag opdoemen aan de avondhemel. Deze lichtpunten waren “dubbel”, alsof het twee dicht bij elkaar staande koplampen waren. Drie van deze dubbele lichten waren t.o.v. elkaar gepositioneerd in een perfect gelijkzijdige driehoek. Ze werden een eind verder gevolgd door een vierde dubbel lichtpunt, alsof dat een soort heksesluiter was. Alle lichtpunten behielden deze positie t.o.v. elkaar en verplaatsten zich langzaam in een statig tempo in WZW richting tot ze ongeveer een minuut later achter de gevels van de woningen verdwenen. Om me ervan te vergewissen of ze geen motor- of andere geluiden produceerden, ben ik van zodra ik ze zag, uit de wagen gestapt, maar er was niets te horen.

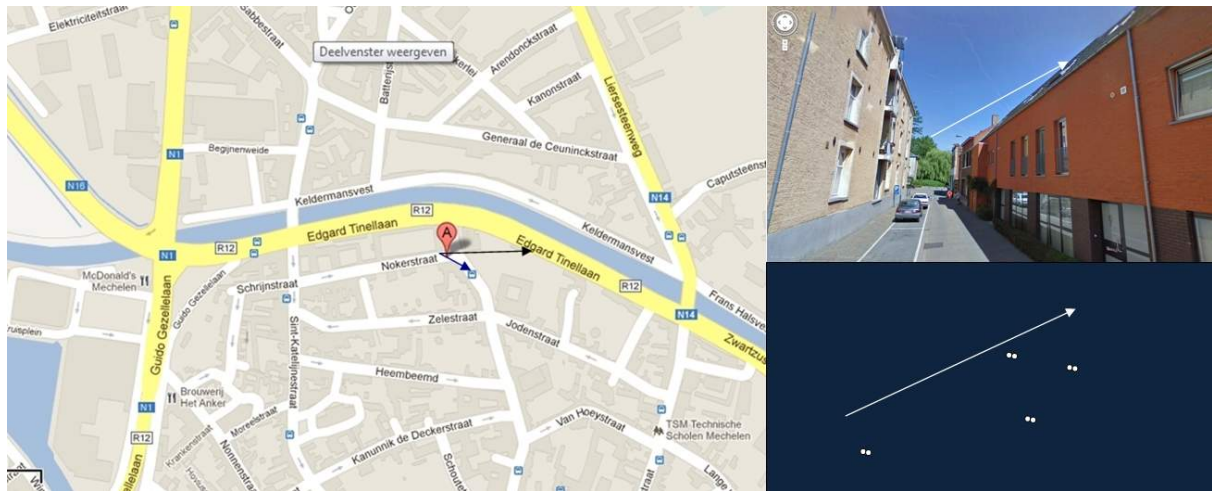


Fig 48: Schetsen en aanduidingen op een kaartje die het meldpunt van de getuige ontvangen heeft.

Onze bevindingen

In Zaventem stond er een kalme NNO wind, wat verzoenbaar is met de bewegingsrichting van de verschijnselen. Samen met het ontbreken van geluid wijst dit in de richting van een formatie vuur- of LED-ballonnen. De vermelding dat de verschijnselen geleken op “twee dicht bij elkaar staande koplampen” pleit eerder voor die laatste mogelijkheid.

Evaluatie: vermoedelijk LED-ballonnen

WAARNEMINGSCOÖRDINATEN

Datum: 15-01-2012

Plaats: Deurne

Tijdstip: “10u20”

Duur: “30 seconden”

Bijzonderste kenmerken: een man ziet 2 vreemde witte bollen

RICHTING EN HOOGTE

Richting begin: Z

Hoogte begin : 30 °

Richting einde: Z

Hoogte einde : 30 °

BESCHRIJVING

Witte bol die langzaam helder wordt om daarna te doven en te verdwijnen, dit herhaald zich ongeveer 5 seconden later op bijna dezelfde plaats.

Onze bevindingen

Op 15 januari 2012, om 22u20 (vermoedelijk de dag en het tijdstip dat wordt bedoeld) bevond Sirius zich in het ZZO (azimuth 157°) op een hoogte van 20°. Het was die avond helder weer. De melding bevat te weinig gegevens voor verder onderzoek.

Evaluatie: te weinig gegevens

WAARNEMINGSCOÖRDINATEN

Datum: 15-01-2012

Plaats: Sint-Pauwels

Tijdstip: “rond 17u50”

Duur: “+/- 3 minuten”

Bijzonderste kenmerken: een rood-oranje licht zonder knipperlichten

Geachte,

Tijdens mijn wandeling met mijn honden heb ik rond 17u50 vandaag 15-01-2012 een vreemd object waargenomen.

Eerst dacht ik aan een vliegtuig of helikopter maar het bleek iets totaal anders te zijn.

Ik zag in de verte (Noordoostelijke richting) een rood-oranje licht (zonder dat het pinkt) dichterbij komen. Wanneer het boven mijn hoofd hing verdween het licht even achter enkele vliegtuigsluizen (wolken) maar dan zag ik het terug naarmate het verder vloog richting Zuidwesten en kon ik een duidelijke bolvormige naar onder toe transparante vorm onderscheiden. Ik dacht eerst aan een vuurballon of wensballon maar dit leek me zeer onwaarschijnlijk omdat het redelijk hoog vloog en het zich verplaatste aan vliegtuigsnelheid terwijl het windstil was. Ik heb het in totaal +/- 3 minuten kunnen volgen.

Onze bevindingen

De beschrijving die de getuige geeft strookt met wat mag worden verwacht van een waarneming van een vuurballon. De wind blies in Antwerpen-Deurne zwak uit het noordoosten, wat overeenkomt met de bewegingsrichting van het “rood-oranje licht”.

Evaluatie: vuurballon

WAARNEMINGSCOÖRDINATEN

Datum: 15-01-2012

Plaats: Hamme

Tijdstip: “18u50”

Duur: “2 minuten”

Bijzonderste kenmerken: 3 oranje lichten in de vorm van een driehoek

RICHTING EN HOOGTE

*Richting begin: geen aanduiding
Hoogte begin : geen aanduiding °*

*Richting einde: geen aanduiding
Hoogte einde : geen aanduiding °*

BESCHRIJVING

Drie oranje lichten zweefden geruisloos door de lucht. In de vorm van een gelijkzijdige driehoek, op dezelfde hoogte en tegen exact dezelfde snelheid. Lichten brandden permanent. Boven centrum Hamme. Hoogte moeilijk in te schatten maar veel lager dan passagiersvliegtuigen, veel trager ook. Vlogen in westelijke richting.

Onze bevindingen

De beschrijving die de getuige geeft strookt met wat mag worden verwacht van een waarneming van vuurballonnen.

Evaluatie: waarschijnlijk vuurballonnen

WAARNEMINGSCOÖRDINATEN

Datum: 15-01-2012

Plaats: Kampen (Nederland)

Tijdstip: “19u30”

Duur: “2 of 3 minuten”

Bijzonderste kenmerken: een oranje schijnsel dat snel bewoog

RICHTING EN HOOGTE

*Richting begin: geen aanduiding
Hoogte begin : geen aanduiding °*

*Richting einde: geen aanduiding
Hoogte einde : geen aanduiding °*

BESCHRIJVING

zag een oranje schijnsel dat bewoog snel, was geen knipperend licht maar een konstante lichtbundel met een staart leek het wel. heb geprobeerd foto's te maken met telefoon maar vanwege de lantaarnverlichting moeilijk te zien, licht werd kleiner, en opeens draaide het een andere richting op en leek weer groter. wilde snel foto toestel pakken maar weer buiten was het helaas al weg. Het kan een zo'n lichtballon misschien geweest zijn. Maar misschien hebben het ook meerdere mensen het gezien

Onze bevindingen

De beschrijving die de getuige geeft strookt met wat mag worden verwacht van een waarneming van een vuurballon. Een bewegingsrichting werd niet opgegeven zodat dat niet kon worden geverifieerd of het verschijnsel met de wind mee bewoog.

Evaluatie: waarschijnlijk vuurballon

WAARNEMINGSCOÖRDINATEN

Datum: 15 & 16-01-2012

Plaats: Merksem

Tijdstip: “rond 23u”

Duur: “continu”

Bijzonderste kenmerken: een man ziet een kleine lichtgevende stip

RICHTING EN HOOGTE

Richting begin: NNW

Hoogte begin : 45 °

Richting einde: NNW

Hoogte einde : 45 °

BESCHRIJVING

Wanneer ik 's avonds door mijn raam kijk zie ik in een donker zwarte lucht 1 kleine witte lichtgevende stip. Ik merkte ze voor het eerst op gisteren avond en stelde toen vast dat ze niet groter werd, of kleiner en dat ze niet van plaats veranderde.

Vanavond zag ik ze opnieuw, ik vermoed iets hoger van positie nu (kan met de draaiing van de aarde te maken hebben) . Maar de stip is hetzelfde gebleven en beweegt niet.

Ik vind het bizar mocht het een ster zijn, aangezien ik geen andere sterren kan zien. En heb nog nooit een ster zo helder gezien.

Onze bevindingen

Vermoedelijk heeft de getuige de op dat ogenblik zeer heldere planeet Jupiter gezien (magnitude: -2,36). De planeet bevond zich om 23u00 in het WZW op een hoogte van 27°. Deze verklaring impliceert wel een fout in de opgegeven kijkrichting.

Evaluatie: vermoedelijk Jupiter

WAARNEMINGSCOÖRDINATEN

Datum: 17-01-2012

Plaats: Genk

Tijdstip: "18u40"

Duur: onbekend

Bijzonderste kenmerken: 6 bollen zo helder als een ster

Beste

Dinsdag 17 januari 2012 om 18.40u was ik aan't rijden met den auto op de oostering te Genk tussen sint-Jans ziekenhuis en de rotonde voor naar as te rijden zag ik opeens 6bollen die zo helder waren als een ster en op en af gingen en precies volgden toen ik op de rotonde was en de eertse weg naar rechts ging op de Europalaan te Genk naar as waren het er nog 4 van deze objecten en een stuk verders bijna in lanklaar waren ze weg rare dingen geen laserstralen geen lampionen en geen vliegtuigen waren het, was echt iets wat ik nog nooit heb gezien meer details kan ik er spijtig genoeg niet over geven omdat ik op de weg moest letten.

Ik zou willen dat dit anoniem blijft en als er eventueel nog meldingen zijn over die dag zou ik het graag willen weten.

Mvg A.

Onze bevindingen

De waarnemster vermeldt niet in welke richting de lichten zich bij het begin en bij het einde van de waarneming bevonden, maar als we de door haar beschreven route op de kaart bekijken, merken we dat zij zelf, na aan de rotonde richting As te zijn afgeslagen, in noordoostelijke richting reed (zie fig. 49).

De "6 bollen" zouden de wagen vanaf het indraaien van de Europalaan hebben gevolgd. In geval de objecten met de wind mee bewogen moet de windrichting dus een zuidwestelijke component hebben gehad.

www.weatherunderground.com geeft het volgende voor Maastricht (17,5 km ten ZO van de waarnemingsplaats):

- 20:25 ZZW 9.3 km/u (zwak)
- 20:55 ZZW 11.1 km/u (zwak tot matig)

Vuurballonnen die in Genk werden opgelaten zouden dus effectief een traject hebben gevolgd dat bijna parallel liep met de richting die de waarnemster uitreed. Ook het verdwijnen van twee van de objecten strookt met uitdovende vuurballonnen. De verdwijning van de andere objecten kan worden toegeschreven aan de steeds groter wordende afstand (de windrichting was iets noordelijker dan de koers die de getuige aanhield) of aan het feit dat ook de levensduur van deze ballonnen erop zat. Volgens de waarnemster zouden de "bollen" geen lampions zijn geweest, maar het is niet duidelijk waarop zij die bewering stoelt.

Evaluatie: vermoedelijk vuurballonnen

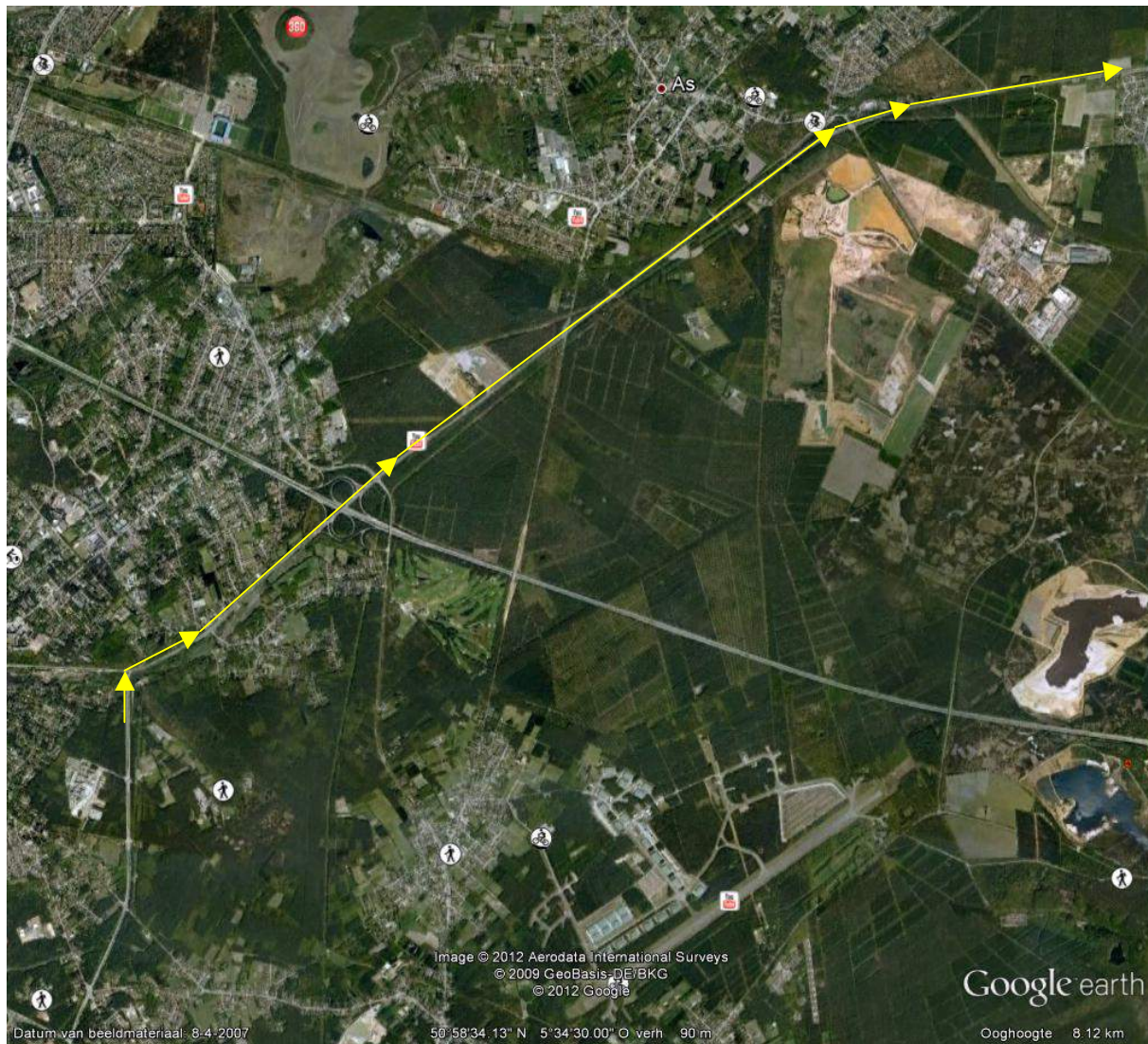


Fig 49: Aanduiding van de afgelegde route van de getuige.

WAARNEMINGSCOÖRDINATEN

Datum: 19-01-2012

Plaats: Kampenhout

Tijdstip: “ongeveer 17u30”

Duur: “minder dan 1 seconde”

Bijzonderste kenmerken: 6 bollen zo helder als een ster

RICHTING EN HOOGTE

Richting begin: NW

Hoogte begin : 30 °

Richting einde: O

Hoogte einde : 15 °

BESCHRIJVING

Felle lichtflits verplaatste zich van richting mechelen naar leuven. De snelheid vd flits overschrijdt de snelheid van een komeet of bliksem. Ik reed op de Kampenhoutsesteenweg van richting Brussel naar Kampenhout en was terhoogte van kampenhout centrum . Raar en nog nooit gezien.

Onze bevindingen

Correspondentie met Dhr. S. bracht aan het licht dat de waarneming niet op de Kampenhoutsesteenweg plaatsvond maar op de Haachtsesteenweg. Verder is gebleken dat de flits zich over een aanzienlijk deel van de hemel voordeed (hoek van circa 100° strekkende van noord tot oost).

Een mogelijke verklaring waaraan werd gedacht is een weerspiegeling (bijvoorbeeld van autokoplampen op een kabel die over de weg is gespannen, of van een straatlamp in de voorruit van de wagen of in het glas van een bril). Dhr. S. benadrukt echter dat de flits op een bepaald moment achter een woning rechts van de baan passeerde om daarna heel even aan de horizon terug zichtbaar te worden. Als die indruk juist was, dient een reflectie te worden uitgesloten. Kabels die voor een reflectie verantwoordelijk konden zijn geweest, werden op Street View niet teruggevonden. De passage achter de woning zou ook een verklaring in de zin van een louter fysiologisch verschijnsel - zoals bijvoorbeeld migraineflitsen - uitsluiten.

De zichtbaarheid op het tijdstip van de waarneming was goed. De zon bevond zich in de rug van de waarnemer en onder de horizon (zonsondergang was om 18u11). Het weer was helder met enkele wolken op circa 550m (<http://freemeteo.com>). Enkel in het zuidoosten bevonden zich nog de restanten van een bui. De buienradar (<http://www.buienradar.nl/historie.aspx>) registreerde geen bliksemontladingen die avond. Bijgevolg biedt een bliksemflits evenmin een uitweg.

De lengte van het door het verschijnsel afgelegde traject maakt ook een verwarring met een heldere meteor onwaarschijnlijk. Een meteor die een hoek van 100° aan de hemel beschrijft zou daar minstens 2 à 3 seconden voor nodig hebben (zie <http://www.amsmeteors.org/richardson/angspeed.html>). Bovendien zou een dergelijke vuurbol over grote delen van Europa zichtbaar zijn geweest. In de vroege avond van 19 januari 2012 werd er echter geen enkele meteorwaarneming geregistreerd, althans niet door het All-Sky Network (een netwerk van 10 stations verspreid over Nederland, België en Duitsland dat continu de hemel afspeurt naar kosmisch puin dat in de atmosfeer opbrandt).

De grootte van de afgelegde hoek is ook de reden waarom de flits geen weerkaatsing kan zijn geweest van zonlicht op de gepolijste aluminium antennes van een Iridiumsatelliet (zie <http://www.spacepage.be/artikelen/waarnemen/algemeen/wat-zijn-iridium-flares>). Zo'n *Iridium flare* bestrijkt hooguit 10° aan de hemel. Nazicht op www.heavens-above.com leerde trouwens dat er zich op het tijdstip van de waarneming geen Iridiumsatelliet aan de Belgische hemel bevond.

We moeten een verklaring voor deze waarneming dan ook schuldig blijven. De korte waarnemingsduur, en het feit dat niemand anders de flits heeft gemeld, maken de melding echter onbruikbaar voor verdere analyse.

Evaluatie: niet-geïdentificeerd (onvoldoende gegevens)

WAARNEMINGSCOÖRDINATEN

Datum: 21-01-2012

Plaats: Zulte

Tijdstip: “20u08”

Duur: “1 à 2 minuten”

Bijzonderste kenmerken: 2 lichten op een korte afstand van elkaar

RICHTING EN HOOGTE

Richting begin: geen aanduiding

Hoogte begin : geen aanduiding °

Richting einde: geen aanduiding

Hoogte einde : geen aanduiding °

BESCHRIJVING

Ik zag boven de huizen 2 lichten op een korte afstand van elkaar: 1 rood en 1 rood/groen. Het rode knipperde constant, het rood-groene bleef gewoon branden. Het verschijnsel hing stil in de lucht, véél minder hoog dan vliegtuigen vliegen. Plots verplaatste het zich pijlsnel (véééél sneller dan vliegtuigen vliegen) op een rechte lijn naar het westen toe. Ik kon de verplaatsing zelf niet met de ogen volgen (ging veel te snel) maar plots hing het verschijnsel opnieuw muistil in de lucht. Het rode licht bleef voortdurend knipperen. Plots verplaatste het zich opnieuw in een stompe hoek met de eerdere verplaatsing, in een rechte lijn naar het zuid-westen. Nu kon ik de verplaatsing wel volgen omdat het verschijnsel zich loodrecht op m'n gezichtsveld verplaatste (de vorige verplaatsing was diagonaal op m'n blikveld. Ik kon het volgen tot het in de verte in het donker verdween. Héél bizar!

Onze bevindingen

De gemelde bewegingen (stilhangen afgewisseld met snelle verplaatsingen) doen een telegeleid vliegtuigje (multicopter) vermoeden, uitgerust met LED-lampjes.

Evaluatie: mogelijk multicopter

WAARNEMINGSCOÖRDINATEN

Datum: 21-01-2012

Plaats: Deurne

Tijdstip: “22u”

Duur: “zeker 3 uur lang”

Bijzonderste kenmerken: iemand ziet een wit-blauw licht stilhangen

Ik heb een wit-blauwe lichtobstakel gezien die constant op dezelfde plaats bleef zeker 3 uur lang vanaf 22.00 vanuit deurne

Onze bevindingen

Naar alle waarschijnlijkheid werd de heldere planeet Jupiter (magnitude: -2,31) waargenomen.

Evaluatie: waarschijnlijk Jupiter

WAARNEMINGSCOÖRDINATEN

Datum: 23-01-2012

Plaats: Alken

Tijdstip: onbekend

Duur: onbekend

Bijzonderste kenmerken: 3 of 4 felle flitsen in de lucht

beste ,

ivm deze waarneming : 19-01-2012 Kampenhout Omstreeks 17u30 ziet een man "een felle lichtflits" die zich verplaatste van Mechelen richting Leuven. De getuige was op het moment van de waarneming onderweg met de wagen. De tijdsduur van de waarneming werd geschat op amper 1 seconde.

ik heb deze avond 23-01-2012 het zelfde fenomeen gezien , ik dacht eerst aan bliksem maar nergens bliksem op radar en het was over het algemeen helder. ik heb 3-4 flitsen gezien , de eerste was er een met extreem veel licht , zo fel dat mijn ogen automatisch sloten ik dacht ook al aan een meteor die atmosfeer raakte en explodeerde maar we hoorden geen geluid achteraf , de eerste flits was N gericht telkens schoof het bij elke flits zo een 30graden oostelijker(Vanuit Alken limburg). Ik zou graag weten wat dit verschijnsel was.

*Mgv
D.*

Onze bevindingen

In de periode van eind 2011/begin 2012 was het ons niet mogelijk om voor elke melding de melder aan te schrijven en om bijkomende informatie te vragen.

De beschrijving die ons werd bezorgd bevat te weinig gegevens voor een onderbouwde evaluatie.

Evaluatie: te weinig gegevens

WAARNEMINGSCOÖRDINATEN

Datum: 23-01-2012

Plaats: Ledeberg

Tijdstip: “23u43”

Duur: “anderhalve minuut”

Bijzonderste kenmerken: een dame ziet een rood/oranje vuurballon

RICHTING EN HOOGTE

Richting begin: geen aanduiding

Hoogte begin : geen aanduiding °

Richting einde: geen aanduiding

Hoogte einde : geen aanduiding °

BESCHRIJVING

Maandagavond om 23.43u zag ik vanuit mijn slaapkamervenster een rood-oranje vuurballon vliegen, en dacht eerst aan een lijnvliegtuig die aan het branden was. Maar zag al gauw dat het een vuurballon was, die zich verplaatste aan de snelheid van een lijnvliegtuig. Ik riep mijn vriend erbij, en die bevestigde wat ik zag. Ik weet niet wat het was, en of er een verklaring is voor dit, en wou dit toch eens laten uitpluizen. Heb jammer genoeg geen beeldmateriaal. Graag een antwoord a.u.b.

Onze bevindingen

De beschrijving die de getuige geeft strookt met wat mag worden verwacht van een waarneming van een vuurballon.

Evaluatie: waarschijnlijk vuurballon

WAARNEMINGSCOÖRDINATEN

Datum: 24-01-2012

Plaats: Silly

Tijdstip: “7u40”

Duur: “3 seconden”

Bijzonderste kenmerken: een geel-witte lichtbol

RICHTING EN HOOGTE

Richting begin: ZO

Hoogte begin : 60 °

Richting einde: NW

Hoogte einde : 85 °

BESCHRIJVING

Boule de lumière jaune claire à blanc qui se déplaçait à très vive allure dans le ciel. Elle a ensuite disparu derrière un nuage et je ne l'ai plus vue. Pas de son particulier.

Onze bevindingen

De beschrijving die ons werd bezorgd, stemt overeen met wat mag worden verwacht van een waarneming van een meteor.

Evaluatie: waarschijnlijk meteor

WAARNEMINGSCOÖRDINATEN

Datum: 28-01-2012

Plaats: Deinze

Tijdstip: “rond 22u15”

Duur: “enkele minuten”

Bijzonderste kenmerken: iemand ziet een grote rode bol voorbij vliegen

RICHTING EN HOOGTE

Richting begin: geen aanduiding

Hoogte begin : geen aanduiding °

Richting einde: geen aanduiding

Hoogte einde : geen aanduiding °

BESCHRIJVING

grote rode bal, met strepen errond. Heel hoog, strepen verdwenen op moment dat we foto's hebben gemaakt. Ging hoger en hoger en was dan weg. Vermoedelijk vuurballon, maar leek ons toch heel hoog... Misschien afkomstig van lichtfestival in Gent?



Fig 50: Foto van de “grote rode bal”.

Onze bevindingen

De beschrijving en de foto die de getuige aan het meldpunt bezorgde, strookt met wat mag worden verwacht van een waarneming van een vuurballon.

Evaluatie: waarschijnlijk vuurballon

WAARNEMINGSCOÖRDINATEN

Datum: 31-01-2012

Plaats: Meulebeke

Tijdstip: “23u45”

Duur: “2 seconden”

Bijzonderste kenmerken: een heldere vuurbal met groene staart

RICHTING EN HOOGTE

Richting begin: NO

Hoogte begin : 25 °

Richting einde: NO

Hoogte einde : 20 °

BESCHRIJVING

Op lage hoogte naar het Noorden toe zag ik een middelgrote maar heel heldere vuurbol direct gevolgd door een groene vuurstaart. Ik dacht aan een komeet, maar na contact op te nemen met Urania, kwam ik tot het besluit dat het een meteoriet was. Hoogte; tussen 20° en 30°.

Onze bevindingen

Wij volgen de verklaring voorgesteld door de Volkssterrenwacht URANIA.

Evaluatie: meteor

WAARNEMINGSCOÖRDINATEN

Datum: 02-02-2012

Plaats: Rumst

Tijdstip: “21u30”

Duur: onbekend

Bijzonderste kenmerken: objecten met witte pulserende lichten

RICHTING EN HOOGTE

*Richting begin: geen aanduiding
Hoogte begin : geen aanduiding °*

*Richting einde: geen aanduiding
Hoogte einde : geen aanduiding °*

BESCHRIJVING

*ik zit bij een vriend thuis,
we zien al de hele tijd objecten vliegen met witte lichten die pulseren,geen idee wat het is het lijkt wel op vliegtuigen die foto's trekken ,maar ze blijven met een grote snelheid heen en weer vliegen,net zag ik een rood licht voorbij vliegen dat ook pulseerde maar het vreemde was dat dit licht plotseling verdween en de lichten ook,dit leek niet op een vliegtuig maar meer een lichtbol,de andere obejcten zien we vaker ze blijven heen en weer vliegen,en zoveel vliegtuigen hebben we hier normaal niet*

Onze bevindingen

In de periode van eind 2011/begin 2012 was het ons niet mogelijk om voor elke melding de melder aan te schrijven en om bijkomende informatie te vragen.

De beschrijving die ons werd bezorgd bevat te weinig gegevens voor een onderbouwde evaluatie.

Evaluatie: te weinig gegevens

WAARNEMINGSCOÖRDINATEN

Datum: 04-02-2012
Plaats: Cuijk (Nederland)
Tijdstip: "19u56"
Duur: "2 minuten"

Bijzonderste kenmerken: een knipperend lichtpuntje

RICHTING EN HOOGTE

*Richting begin: ZW
Hoogte begin : 60 °*

*Richting einde: NO
Hoogte einde : 30 °*

BESCHRIJVING

Ik zag een knipperd lichtpuntje (rood/wit), dat niet rechthoekig bewoog. Het bewoog wel in 1 richting maar versprong de hele tijd iets opzij of omhoog, dus het kan geen vliegtuig of meteor zijn geweest. En het ging best snel, het verschijnsel duurde denk ik 30 seconden/1 minuut.

Onze bevindingen

Deze melding werd doorgezonden naar UFO-Werkgroep Nederland. Zij zullen de melding verder onderzoeken en ons van hun conclusies op de hoogte brengen.

WAARNEMINGSCOÖRDINATEN

Datum: 12-02-2012

Plaats: Kortrijk

Tijdstip: “4u12”

Duur: “15 minuten”

Bijzonderste kenmerken: een vage lichtgevende cirkel

RICHTING EN HOOGTE

Richting begin: geen aanduiding

Hoogte begin : geen aanduiding °

Richting einde: geen aanduiding

Hoogte einde : geen aanduiding °

BESCHRIJVING

Er was een vage lichtgevende cirkel in de lucht die in een grote halve cirkel heen en weer ging, op een matige snelheid. Er was geen opvallend of vreemd geluid te horen.

Onze bevindingen

De beschrijving van het verschijnsel (“vage lichtgevende cirkel”), het gedrag (“heen en weer op een matige snelheid”) en de lange tijdsduur (“15 minuten”) wijzen in de richting van een lichtspot die op lage bewolking schijnt. Dergelijke spots worden vaak in de omgeving van discotheken of fuiven gebruikt om publiek te lokken. Hierbij schijnt men met de spot in de lucht en laat deze cirkelvormige bewegingen maken. In de omgeving van Kortrijk zijn verschillende discotheken die in het weekend gebruik maken van dergelijke felle lichtspots.

Evaluatie: lichtspot van discotheek of evenement

WAARNEMINGSCOÖRDINATEN

Datum: 19-02-2012

Plaats: Ieper

Tijdstip: “0u01”

Duur: “3 tot 7 seconden”

Bijzonderste kenmerken: zwart-oranje brandend voorwerp met staart

RICHTING EN HOOGTE

Richting begin: NW
Hoogte begin : 65 °

Richting einde: NO
Hoogte einde : 35 °

BESCHRIJVING

Geachte,

deze was een zwart oranje brandend voorwerp met een brandende oranje staart uiteinde. Men kon goed zien deze met een dalende vrij hoge snelheid naar de aarde toeviel. Dit brandend voorwerp kwam van noord-west en vloog of viel naar zuid-oost.

Mvg
R. C.

Onze bevindingen

De beschrijving van het verschijnsel (“voorwerp met een brandende staart”) doet aan een meteor denken. Ook de korte waarnemingsduur van 3 tot 7 seconden past in deze verklaring.

Opzoekwerk via het Internet (Dutch All-Sky Network) leverde evenwel geen bevestiging op. En Delta-Leonide is onmogelijk omdat de radiant van die meteorenzwerm zich rond het opgegeven tijdstip in het OZO bevond, niet de richting dus waar het "brandend voorwerp" vandaan kwam (NW). Blijven mogelijk: een sporadische vuurbol of een in de atmosfeer opbrandend stukje ruimteschroot.

Een derde mogelijkheid is een lampion die vuur vatte en nog enkele meters werd meegevoerd met de op dat ogenblik heersende westelijke windstromen. Het tijdstip van de waarneming (00:01) zou inderdaad kunnen wijzen op een vuurballon die om klokslag middernacht net ten noorden van ieper was opgelaten (bijvoorbeeld ter gelegenheid van een verjaardag).

Evaluatie: meteor, re-entry of vuurballon

WAARNEMINGSCOÖRDINATEN

Datum: 24-02-2012

Plaats: Komen

Tijdstip: “20u”

Duur: “4 minuten”

Bijzonderste kenmerken: een man ziet een oranje lichtbol

RICHTING EN HOOGTE

Richting begin: Z

Hoogte begin : 15 °

Richting einde: NO

Hoogte einde : 15 °

BESCHRIJVING

J'ai vue une boule, pas de feu, mais couleur orange feu d'un assez gros diamètre je dirais 5m volé à l'horizontal à basse altitude à une vitesse d'hélicoptère environ donc pas ultra rapide mais très lente non plus et 2x à 10min d'intervalle

Vertaling:

Ik zag een bol, geen vuur, maar met een oranje vuurkleur en een tamelijk grote diameter ik zou zeggen 5 m horizontaal op lage hoogte vliegen met de snelheid van een helikopter ongeveer dus niet ultra snel maar ook niet heel traag en 2x met 10min interval

Onze bevindingen

De beschrijving stemt overeen met deze van een vuurballon waarbij enkel het brandende onderste deel werd waargenomen. Aan de grond in Lille (op 20 km ten ZZO t.o.v. de waarnemingsplaats) heerste een matige westenwind. Dit strookt met de opgegeven bewegingsrichting.

Evaluatie: vuurballon

WAARNEMINGSCOÖRDINATEN

Datum: 24-02-2012

Plaats: Laarne

Tijdstip: "23u15"

Duur: "5 minuten"

Bijzonderste kenmerken: een rode lichtbal die van NW naar ZO vliegt

RICHTING EN HOOGTE

Richting begin: NW

Hoogte begin : 45 °

Richting einde: ZO

Hoogte einde : 45 °

BESCHRIJVING

Een rode lichtbal in de hemel die vloog van Nw richting Zo. Snelheid was trager als vliegtuig. Niet. Knipperend . Na 5 minuten ging het rode licht uit en veranderde in een wit licht dat nog geen 10 seconde aanbleef.

Onze bevindingen

De wind aan de grond kwam op het door de getuige opgegeven tijdstip uit het WNW (situatie te Antwerpen-Deurne, 46 km ONO van Laarne). Windsnelheid was 7-9 km/u, m.a.w. zwak. De WNW-richting klopt aardig met de bewegingsrichting van de rode lichtbal. Vermoed wordt dan ook dat een vuurballon werd waargenomen. Het witte licht kan een ver verwijderd vliegtuig zijn geweest dat zich toevallig in de richting bevond waar de ballon uitdoofde. Satellieten of het ISS bieden alleszins geen uitleg voor dit witte licht (www.heavens-above.com leert dat de laatste satelliet die avond om 21u56'22" langstrok; vanaf dan was het wachten tot 4u14'30" vooraleer de eerstvolgende kunstmaan zichtbaar werd).

Evaluatie: vermoedelijk vuurballon

WAARNEMINGSCOÖRDINATEN

Datum: 04-03-2012

Plaats: Kortenberg

Tijdstip: "1u15"

Duur: "2 seconden"

Bijzonderste kenmerken: een vuurbol die loodrecht naar beneden valt

RICHTING EN HOOGTE

Richting begin: geen aanduiding

Hoogte begin : geen aanduiding °

Richting einde: geen aanduiding

Hoogte einde : geen aanduiding °

BESCHRIJVING

We reden op de stationsstaat richting station, kijkend in Noordelijke richting. Vanuit ons perspectief, niet zo heel erg hoog boven de huizen, viel een soort van vuurbol loodrecht en heel snel naar beneden. Deze was niet al te groot, wat kan betekenen dat hij ofwel heel ver weg was (maar ogenschijnlijk dichtbij), ofwel gewoon klein en dichtbij. Deze viel heel snel naar beneden en verdween achter de bomen en huizen.

Ik woon al lange tijd in de buurt van de luchthaven van Zaventem maar heb zo iets dergelijk toch nog nooit zien vallen. Vuurwerk kan het naar mijn mening niet geweest zijn want het bleef iets te lang en te snel vallen, en het leek effectief meer op een oranje vuurbal dan op eender welke vorm van vuurwerk. Onze beste gok is een brandend brokstuk of een meteor. Het was alleszins het melden waard.

Onze bevindingen

Vermoedelijk werd deze kortstondige waarneming veroorzaakt door een heldere meteor. Zowel de beschrijving van het verschijnsel ("viel [als] een soort van vuurbol loodrecht en heel snel naar beneden"), en de korte waarnemingsduur ("2 seconden") bevestigen dit vermoeden.

Via het Internet werden echter geen bijkomende getuigenissen van een meteor teruggevonden. Ook een vuurballon die vuur vat en naar beneden valt kan een verklaring bieden voor wat werd waargenomen.

Evaluatie: waarschijnlijk meteor/vuurballon

WAARNEMINGSCOÖRDINATEN

Datum: 04-03-2012

Plaats: Neeroeteren

Tijdstip: “3u”

Duur: “5 minuten”

Bijzonderste kenmerken: iemand ziet een V-vormig object boven enkele bomen

RICHTING EN HOOGTE

Richting begin: geen aanduiding

Hoogte begin : geen aanduiding °

Richting einde: geen aanduiding

Hoogte einde : geen aanduiding °

BESCHRIJVING

Ik kwam rond 3 uur 's morgens met de fiets terug van een vriend. Opeens zag ik een groot u-vormig object boven de bomen zweven. Ik stopte en ik staarde ernaar. Vervolgens zakte het object naar de grond en vervaagde het. Opeens verschenen er overal zeer felle lichtbollen (het licht was vergelijkbaar met voetballampen aan een stadion). Ik staarde er verbijsterd en angstig naar. Vervolgens verscheen een zeer felle straal groen licht, deze reikte zover, dat had ik nog nooit gezien. Ik bleef verstijfd staan en de groene lichtstraal naderde mijn richting. Ik had gevoel alsof ik gescand werd. Tijdens deze 'scanning', kreeg ik een zeer warm gevoel aan mijn achterhoofd. Ik durfde mij niet meer te bewegen. Vervolgens verdween alles zeer snel. Ik weet niet meer goed hoe ik de laatste 300 meter naar huis heb afgelegd, waarschijnlijk verdwaasd door angst. Kan iemand mij en antwoord geven op dit zeer, zeer vreemde verschijnsel? Ik weet niet wat ik ervan moest denken, ik dacht dat ik gek aan het worden was, maar ik was nuchter en kwam gewoon terug van een vriend. Alvast bedankt.

Onze bevindingen

De melding geldt als één van de merkwaardigste die het meldpunt sinds haar oprichting in 2007 ontving. Een plaatsbezoek en een interview met de getuige brachten geen elementen aan het licht die twijfels deden rijzen over de geloofwaardigheid van deze laatste. Een bijzondere droomervaring die voor realiteit werd aanzien is o.i. niet geheel uit te sluiten

Evaluatie: onverklaard

WAARNEMINGSCOÖRDINATEN

Datum: 06-03-2012

Plaats: Sint-Truiden

Tijdstip: “12u45”

Duur: “15 minuten”

Bijzonderste kenmerken: een man ziet een vreemd verschijnsel in de lucht

RICHTING EN HOOGTE

Richting begin: geen aanduiding

Hoogte begin : geen aanduiding °

Richting einde: geen aanduiding

Hoogte einde : geen aanduiding °

BESCHRIJVING

Ik werk op de 7de verdieping en we hadden een meeting. Ik keek naar buiten en zag iets vreemds in de lucht enkele kilometers verder. Ik kan redelijk ver kijken en het leek me dat een stilhangd object zich boven Nieuwerkerken bevond. Iets eerder vloog ook een heli-copter voorbij dus dat was het zeker niet. Het leek groter maar wel verder weg. Het hing onbewegelijk stil. Slechts enkele keren bewoog het dan eventjes naar links en terug. Na ongeveer een 10 tal minuten verdween het om enkele seconden later terug op te duiken en na 15 minuten te verdwijnen.

Onze bevindingen

De waarnemer zou het verschijnsel nog een derde keer gezien hebben, en dit op 26 maart 2011 omstreeks 11u.

We vermoeden dat de oefenballon van het Trainingscenrum voor Parachutisten in Schaffen, bij Diest, voor de waarneming verantwoordelijk is geweest. Deze witte ballon heeft de vorm van een klassieke zeppelin en werd in de zomer van 2011 in gebruik genomen. Onderaan de ballon hangt een platform van waaruit beginnende para's hun eerste sprongen wagen (zie ook <http://www.paracommando.com/comment.php?comment.news.3173>)

Er werd aan de melder gevraagd om op een kaartje de richting aan te geven waarin het verschijnsel werd gezien. Deze richting klopt precies met de ligging van het oefenterrein dat zich op 22 km ten NNO van de waarnemingslocatie bevindt. Het door de waarnemer beschreven dalen en nadien terug zichtbaar worden, strookt met het ophalen van nieuwe parachutisten. Het “oplossen in de lucht” en de verschillende verschijningsvormen die aan het fenomeen werden toegeschreven ("cirkel", "donker grijs/zwart", "wit en langwerpig"), kunnen worden verklaard doordat de witte ballon draaide en werd waargenomen tegen een veranderende wolkenachtergrond.



Fig 51: De witte trainingsballon van Schaffen (foto ontleend aan <http://curieuzeneuzemosterdpot.weblog.nl>)

Het kleine trapeziumvormige object dat in de avond van 6 maart samen met het veel grotere object werd opgemerkt doet denken aan een parachute die de kant van de waarnemer uitdreef.

Evaluatie: oefenballon Schaffen

WAARNEMINGSCOÖRDINATEN

Datum: 07-03-2012

Plaats: Tielt

Tijdstip: “21u58”

Duur: “5 minuten”

Bijzonderste kenmerken: een fel licht in de lucht

RICHTING EN HOOGTE

Richting begin: geen aanduiding

Hoogte begin : geen aanduiding °

Richting einde: geen aanduiding

Hoogte einde : geen aanduiding °

BESCHRIJVING

Ik reed met de wagen omstreeks 22.00u op de Deinsesteenweg van Deinze naar Tielt. Door de voorruit zag ik in mijn rechterhoek een fel licht dat na een tijdje verdween.

Onze bevindingen

Tielt ligt ten westen van Deize. De Deinsesteenweg verbindt beide steden met elkaar. Die steenweg is een rechte baan. De waarnemer had dus op dat moment door zijn voorruit zicht op het westen. Op het tijdstip van de waarneming waren in het westen Venus (mag. -4,14) en Jupiter (mag. -1,99) zichtbaar. Na de melding aan het Belgisch UFO-meldpunt maakte de melder de suggestie dat hij misschien het ISS had gezien. Dit bleek na onderzoekswerk niet mogelijk te zijn geweest.

Evaluatie: waarschijnlijk Venus of Jupiter

WAARNEMINGSCOÖRDINATEN

Datum: 14-03-2012

Plaats: Oostende

Tijdstip: “21u17”

Duur: “10 minuten”

Bijzonderste kenmerken: videobeelden van 2 vreemd lichtverschijnselen

hallo,

*vanavond was ik toevallig aan het kijken naar de sterrenhemel en zag toen het volgende:
er was iets, eerst dacht ik een 2 sterren maar toen zag ik het op en neer en zijwaarts (l & r) bewegen
toen dacht ik dat het 2 vliegtuigen waren, maar het bleef meer dan 10 minuten op dezelfde plaats
hangen*

dus ik filmde het met mijn gsm en zag toen dat er lichtjes aan hingen

*toen ben ik achter mijn verrekijker geweest en zag toen nog iets beter in detail bovenaan een wit-geel
,midden blauw en onderaan een knipperend rood lichtje*

als ik keek met de kijker naar de andere sterren waren die gewoon een witte stip

*ik zag ook aan de andere kant een vliegtuig, die was zichtbaar want die ging vooruit, want die herken ik
want ik woon op nog geen 10 km van een landingsbaan van oostende
kunnen jullie een antwoord geven op de vraag wat ik gezien heb?*




Fig 52: Momentopname uit de (onduidelijke) videobeelden.

Onze bevindingen

Op het ogenblik van de waarneming waren in het westen Venus en Jupiter zichtbaar. Na de melding aan het Belgisch UFO-meldpunt heeft de melder opzoekingswerk verricht en zelf geconstateerd dat op dat moment beide planeten te zien waren. Op 25 maart heeft de melder nogmaals rond dezelfde tijd in de zelfde richting gekeken. Nu kon hij op basis van de informatie die hij had opgezocht Venus en Jupiter identificeren. Venus stond toen zichtbaar in de buurt van de Maan. Toen hij met zijn videocamera inzoomde zag hij opnieuw dezelfde lichtjes. Deze lichtjes zijn blijkbaar artefacten van zijn videocamera. Op onze vraag vermeldde de melder nog dat hij op het moment van de waarneming geen geluid heeft waargenomen.

Evaluatie: bevestigd Venus en Jupiter

WAARNEMINGSCOÖRDINATEN

Datum: 19-03-2012

Plaats: Nossegem

Tijdstip: “23u05”

Duur: “1 seconde”

Bijzonderste kenmerken: een lichtpunt dat loodrecht naar beneden valt

RICHTING EN HOOGTE

*Richting begin: geen aanduiding
Hoogte begin : geen aanduiding °*

*Richting einde: geen aanduiding
Hoogte einde : geen aanduiding °*

BESCHRIJVING

Reed met mijn wagen op de Mechelsesteenweg in Nossegem, richting E40 (kijkend naar het zuiden) toen ik in de verte een lichtpunt (iets groter dan de grootste sterren die we met het blote oog waarnemen) loodrecht naar beneden zag vallen (met de geschatte logische snelheid van een zwaar(der) object). Had heel graag iets vernomen als jullie iets te weten komen.

Onze bevindingen

De beschrijving die de getuige geeft wijkt in geen enkel opzicht af van wat mag worden verwacht van de waarneming van een meteor.

Evaluatie: meteor

WAARNEMINGSCOÖRDINATEN

Datum: 19-03-2012

Plaats: Oostende

Tijdstip: “22u30”

Duur: “+/- 45 tot 60 minuten”

Bijzonderste kenmerken: een fel wit-oranje bol

RICHTING EN HOOGTE

*Richting begin: geen aanduiding
Hoogte begin : geen aanduiding °*

*Richting einde: geen aanduiding
Hoogte einde : geen aanduiding °*

BESCHRIJVING

Toen ik van m'n werk kwam, xxxxxx zandvoorde, reed ik op de autosnelweg en ik zag rechts van me, niet te hoog in de lucht een felle wit-oranje bol, die zat toen rechts van, toen ik het kennedy rondpunt naderde, ging die naar de kuststrook. Toen ik m'n auto thuis parkeerde, kon ik de heldere bol zien vanaf thuis, ik heb de verrekijker genomen en direct naar het strand gegaan. Wat me opviel als ik op het strand kwam, ALLE boten deden signalen naar elkaar, de oranje bol zat ver boven de zee. Ik was ook aan het kijken naar andere dingen in de lucht en ik zag meerdere andere vreemde dingen, speciale vliegtuigen?

Er zat iets bij die om de 3s een rood knipperlicht gaf, 2 andere dingen in de lucht gaven 2 witte flitslichten, om de 4s ofzo.

Er was ook iets te zien, als ik naar de zee toekeek, rechts van me, was er iets met meerdere groene en rode lichten, het ging eerst stil en bewoog dan van plaats, op een normale snelheid. Ik heb m'n broer gebeld en hij heeft het ook gezien. We hebben alleen geen foto's gemaakt.

Hallo

Ik wil over m'n waarneming van maandag 19 maart nog een paar dingen kwijt;

De oorspronkelijke wit-gele bol die ik gezien heb, heb ik dinsdag avond en woensdag avond ook gezien op dezelfde plaats, nu was deze witter dan maandagavond (even fel).

maar dit is telkens tot 23u 's nachts, dan verdwijnt het en is het de hele nacht niet meer te zien, het verdwijnt naar de zee toe, dus niet naar links of rechts.

Het fel object heb ik woensdagavond terug gezien op 19u20. Nu woensdagavond was het terug om 23u weg.

Wat ik ook heel bizar vindt, als ik kijk naar deze felle lichtbol, dan links van me doet er een 'ster'? zeer rare kuren.

Wanneer ik maandagavond keek naar dat licht, zag ik rode en groene bollen én bewoog dit ook van plaats, ik heb dit meerdere malen betrouwbaar kunnen verifiëren, ik stond mooi stil en de verre kijker hield ik stil en het licht ging uit het beeld.

Ook wil ik nog iets vertellen over de andere dingen die ik zag maandagavond.

In de lucht waren er volgens mij zeker 2 speciale vliegtuigen,

één vliegtuig had rode stippen, deze rode stippen gingen om de 3s aan.

Ook was er aan ander vliegtuig die een witte flits telkens naliët, om de 4s denk ik.

Van iemand heb ik gehoord dat er in Boom nabij Antwerpen een luide knal gehoord werd, ik kan niet verifiëren of dit klopt.

Donderdagavond is voorlopig de laatst klare nacht aan de kust, laat iemand anders kijken die u kent aan de kust.

Ik denk dat je het best naar stene-dorp gaat, daar heb je grote velden, zonder kunst licht, ik vind het gewoon raar dat precies niemand naar de lucht kijkt.

Kan het zijn dat deze felle lichtbol Venus is, én dat deze niet meer te zien is rond 23u ?? - als dit niet zo is, dan moet je zeker komen naar de kust, ik vind het heel bizar.

Groeten T.

Onze bevindingen

De waarnemingsrichting werd niet opgegeven, maar uit de beschrijving kunnen we afleiden dat die ruwweg NW moet zijn geweest. Op het ogenblik dat de wit-oranje bol werd gezien ("22u30"), bevonden er zich in die richting twee heldere planeten, allebei laag aan de horizon, t.w.:

- Venus op een hoogte van 8° in het WNW (azimut: 291°), met een magnitude van -4,35 (zéér helder);
- Jupiter op een hoogte van 2° in het WNW (azimut: 290°), met een magnitude van -2,03 (zeer helder).

De "felle wit-oranje bol" is naar alle waarschijnlijkheid Venus geweest die vanwege de lage stand een oranje-rode tint meekreeg. Jupiter bevond zich 6° onder Venus en zal wellicht aan het zicht zijn onttrokken geweest door huizen en bomen. Tegen de tijd dat de getuige het strand opging, was Jupiter wellicht reeds onder de horizon verdwenen (ondergang omstreeks 22u45).

De rode, groene en witte lichten die later die nacht vanaf het strand werden waargenomen hebben alle kenmerken van normaal vliegverkeer.

Evaluatie: Venus / vliegtuigen

WAARNEMINGSCOÖRDINATEN

Datum: 19-03-2012

Plaats: Bredene

Tijdstip: "rond 22u"

Duur: "+/- 3 minuten"

Bijzonderste kenmerken: een driehoek die geruisloos voorbij beweegt

RICHTING EN HOOGTE

Richting begin: geen aanduiding

Hoogte begin : geen aanduiding °

Richting einde: geen aanduiding

Hoogte einde : geen aanduiding °

BESCHRIJVING

op maandag 19/03/2012 rond 22.00u was ik in mijn voortuin een sigaretje aan het roken zoals gewoonlijk

die avond mooie heldere hemel ik kijk richting n/o en ik zie in een wolk ne groote driehoek die zich geruisloos vooruit beweegt. en in die driehoek zag ik drie cirkels, in die cirkels zag ik een oranje licht kleur en daarrond een groene lichtrand in die cirkels zag ik iets bewegen dat duurde ongeveer 30a50seconde en dan was het verdwenen

en dat is niet de eerste keer ongeveer 2a3 weken heb ik dat ook gezien ,zelfde richting maar op19/03/2012 ben ik rond 12u buiten gegaan ik zie in het noorden een donkerrood/oranje lichtbol met daartegen twee witte lichtbollen die zich horizontaal bewegen zeker 2 minuten misschien verklaar je me zot,toch geef ik deze melding door

Onze bevindingen

De in driehoekformatie vliegende "cirkels" met een bewegend "oranje licht" erin doen denken aan vuurballonnen.

De tweede waarneming (horizontaal voortbewegende "donkerrood/oranje lichtbol met daartegen twee witte lichten") zou betrekking kunnen hebben op een vliegtuig. Om 23u56 passeerde er een lijnvliegtuig op circa 15 km ten noorden van Bredene. Dit vliegtuig, een Boeing 757-200, volgde een ONO koers (295°) en bevond zich op een hoogte van 11.6 km (gegevens gevonden op <http://planefinder.net/>). Mogelijk werden twee witte lampen op de vleugeltippen en een rood antibotsingslicht onder de romp waargenomen.

De getuige gaf geen bewegingsrichting op zodat verificatie in beide gevallen onmogelijk is.

Mogelijk is deze waarneming gerelateerd aan de waarnemingen die ons voor diezelfde avond werden gerapporteerd vanuit Oostende.

Evaluatie: onvoldoende gegevens (mogelijk vuurballonnen/mogelijk vliegtuig)

WAARNEMINGSCOÖRDINATEN

Datum: 20-03-2012

Plaats: Wilrijk

Tijdstip: "0u00"

Duur: "40 minuten"

Bijzonderste kenmerken: een flikkerend licht dat leek rond te draaien

RICHTING EN HOOGTE

Richting begin: NNO

Hoogte begin : 60 °

Richting einde: NO

Hoogte einde : 45 °

BESCHRIJVING

Flikkerend licht, draait rond, maar blijft precies staan, beweegt een beetje, heel fel licht feller dan de sterren, geeft precies stralingen af en valt precies ineens maar zweeft nog

Onze bevindingen

De beschrijving (flikkerend licht), de waarnemingsduur (minstens 40 min) en de geringe verplaatsing (van NNO naar NO) doen denken aan een heldere ster of planeet.

In de opgegeven richting bevond er zich die avond echter geen helder hemellichaam. Sirius was wel zichtbaar maar stond laag aan de horizon en in tegenovergestelde richting (ZW).

Het Nederlandse UFO Meldpunt ontving voor dezelfde dag een melding van een anonieme getuige die, eveneens vanuit Wilrijk, een "knipperend licht" had gezien dat "veel te fel [was] voor een vliegtuig en feller dan sterren". Het licht leek rond te draaien en "heel traag" voort te bewegen. Het tijdstip dat deze getuige voor zijn waarneming opgaf was 00:19.

Mogelijk hebben de getuigen het helwitte stroboscooplicht gezien van de politiehelikopter die regelmatig boven de wijk ten noorden van het Antwerpse Centraal Station cirkelt.

Evaluatie: vermoedelijk helikopter

WAARNEMINGSCOÖRDINATEN

Datum: 22-03-2012

Plaats: Herselt

Tijdstip: "21u30"

Duur: onbekend

Bijzonderste kenmerken: een flikkerend lichtpunt (rood, blauw, wit)

RICHTING EN HOOGTE

Richting begin: geen aanduiding

Hoogte begin : geen aanduiding °

Richting einde: geen aanduiding

Hoogte einde : geen aanduiding °

BESCHRIJVING

aan de linkerkant tussen kleine en grote beer, een duidelijk flikkerend lichtpunt (flikkerend in kleuren rood, blauw, wit) dat blijkbaar met momenten links, rechts en op en neer beweegt

Onze bevindingen

In een reactie op een mail met bijkomende vragen gaf de getuige te kennen dat hij het "flikkerend lichtpunt" in de dagen na de waarneming ook had waargenomen, en dat hij daaruit had afgeleid dat het om een "ster" ging.

Tussen 22 maart en 1 april bevonden zowel Sirius, Jupiter als Venus zich laag aan de hemel met respectieve magnitudes van -1.46, -2.02 en -4.38. Geen van deze hemellichamen bevond zich evenwel "tussen kleine en grote beer". We vermoeden dat de getuige andere constellaties voor de Kleine en Grote Beer aanzag (het bleek de getuige niet mogelijk een precieze kijkrichting op te geven). De beschrijving "flikkerend in kleuren rood, blauw, wit" maakt van Sirius de beste kanshebber (planeten zijn immers weinig gevoelig voor scintillatie).

Evaluatie: heldere ster of planeet, vermoedelijk Sirius

WAARNEMINGSCOÖRDINATEN

Datum: 23-03-2012

Plaats: Bilzen

Tijdstip: "19u45"

Duur: "1 seconde"

Bijzonderste kenmerken: een automobilist ziet een witte vlek naast zijn wagen

RICHTING EN HOOGTE

*Richting begin: geen aanduiding
Hoogte begin : geen aanduiding °*

*Richting einde: geen aanduiding
Hoogte einde : geen aanduiding °*

BESCHRIJVING

we reden gewoon naar huis. ALle lichten waren uit op de autostrade. En het was zo raar, ik weet niet wat het was. Ik kan het het beste beschrijven als een witte vlek. Ik reed in het rechter-rijvak. En de Witte vlek was naast de auto (het beeld duurde 1 a 2 seconden van de vooruit naar de zijruit) te zien op het linker-rijvak. Het duurde 1 seconde. Het was wit (beige), doorzichtig, het hing ook stil. Het was echt heel raar. Het was zeker geen flits, of het waren ook zeker geen lampen van auto's, want op die moment waren er geen auto's voor mij. Dat viel ook op, ik reed de hele tijd auto's voorbij. Ineens was er geen auto voor mij en ik denk ook niet achter mij (toch niet vlakbij achter mij) Het leek wel een 3D-effect van een tv. Het leek een witte vlek, het had precies geen diepte, maar hier ben ik niet zeker van. Alvast bedankt.

Onze bevindingen

De vluchtigheid van de waarneming laat niet toe dit voorval goed te duiden.

Evaluatie: te weinig gegevens

WAARNEMINGSCOÖRDINATEN

Datum: 25-03-2012

Plaats: Brugge

Tijdstip: “22u35”

Duur: “1 uur”

Bijzonderste kenmerken: drie getuigen zien een felle lichtstip

RICHTING EN HOOGTE

*Richting begin: WZW
Hoogte begin : 45 °*

*Richting einde: WNW
Hoogte einde : 35 °*

BESCHRIJVING

een felle lichtstip die eerst beschouwd wordt als een ster, gezien de snelheid van wzw naar west uiteindelijk nog beschouwd wordt als mogelijks het ruimtelab, geeft verschillend licht. Drie personen

zien het verschijnsel. We halen er een verrekijker bij en er is een klein meningsverschil over de vorm. De ene aanziet het als een driehoek, de ander als een schijf met een boogvormige onderkant en vlak vanboven. Alle drie zijn we het erover eens, het "ding" verandert permanent van kleur: blauw, groen, rood, wit, geel. Bijna vlak boven ons (maar in het zuiden) bevindt zich tussen alle witte sterren ook een duidelijk gele ster. Is dit dan een sateliet? Het ding dat van oost naar west vliegt, gaat nu zeer langzaam en bevindt zich duidelijk buiten alle andere sterrengroepen. De kleurwijziging gaat door. We stoppen onze waarneming om 23.26 u.

Onze bevindingen

De relatief lange duur van de waarneming lijkt de mogelijkheid van vliegtuigen of satellieten uit te sluiten en wijst in de richting van astronomische fenomenen. De van kleur en vorm veranderende lichtstip strookt met een waarneming van de ster Sirius bij bepaalde atmosferische omstandigheden.

De feitelijke positie van dit hemellichaam op datum en uur van de waarneming is niet helemaal in overeenstemming met de door getuige de opgegeven hoogte en kijkrichting. Ervaring leert echter dat hoogtes boven de horizon vaak overschat worden. Ook is het dikwijls moeilijk een exacte richting op te geven, zeker als er geen kompas bij de hand is.

De schijnbare beweging van WZW naar WNW in een tijdsspanne van 1 uur spreekt een astronomische verklaring niet tegen. Alleszins stemt deze bewegingsrichting (naar rechts en dalend) overeen met wat van astronomische objecten mag worden verwacht (de afstand die Sirius op een uur tijd aflegde was ongeveer 12°). De gele ster die zich vlak boven de getuigen in het zuiden bevond is vermoedelijk Mars geweest (magnitude $-0,87$, hoogte 50° en azimut 155° ZZO). M.a.w. een ongewoon heldere "ster", hoog in de lucht en met een opvallend warmere ("gele") kleur dan de "andere" sterren. De gerapporteerde driehoek- en schijfvorm zijn niet uitzonderlijk voor waarnemingen van puntvormige lichtbronnen door een onjuist ingestelde verrekijker.

Evaluatie: waarschijnlijk Sirius en Mars

WAARNEMINGSCOÖRDINATEN

Datum: 25-03-2012

Plaats: Mechelen

Tijdstip: "21u30 – 22u"

Duur: "ongeveer 2 tot 3 minuten"

Bijzonderste kenmerken: 2 knipperende lichtjes achter elkaar

RICHTING EN HOOGTE

Richting begin: geen aanduiding

Hoogte begin : geen aanduiding °

Richting einde: geen aanduiding

Hoogte einde : geen aanduiding °

BESCHRIJVING

Ik ging buiten mijn hond uitlaten in de tuin, toen ik terug naar binnen wou zag ik 2 knipperende

lichtjes achtermekaar voorbij vliegen, eerst dacht ik dat het gewoon vliegtuigen waren want daaronder zag ik een gewoon vliegtuig passeren, todat het achterste lichtje ineens leek te versnellen en het voorste lichtje inhaalde en er heel dicht naast kwam vliegen geen idee wat het was ik hoop dat jullie hier een verklaring kunnen voor vinden?

Onze bevindingen

De beschrijving van de getuige is volstrekt in lijn met het waarnemen van de boordlichten van een vliegtuig dat bij duisternis op kruishoogte overvliegt. Door een welbekend neurofysiologisch effect kunnen zulke lichtjes, waarvan er één of meer knipperen, op grillige wijze heen en weer en van achter naar voren en terug lijken te springen, zowel ten opzichte van de afgelegde baan als van elkaar. Dit effect, ook wel 'stroboscopisch effect' genoemd, wordt veroorzaakt doordat onder bepaalde omstandigheden het beeldverwerkingsproces in de hersenen een illusie van beweging kan oproepen waardoor de eigenlijke beweging van een lichtpunt aan de hemel niet correct aan het bewustzijn wordt doorgegeven. Om 22.00 uur passeerde op 7200 meter hoogte de KL1608 op weg naar Amsterdam (vermoedelijk het lager vliegende toestel), terwijl op ongeveer hetzelfde tijdstip vlucht RYR6548 op weg van Gothenburg naar Marseille iets ten westen van Mechelen overkwam op 12.497 m hoogte. De boordlichten van dit laatste toestel leidden waarschijnlijk tot het vermelde neurofysiologische effect.

Evaluatie: zeer waarschijnlijk vliegtuig

WAARNEMINGSCOÖRDINATEN

Datum: 25-03-2012

Plaats: Ottenburg

Tijdstip: "2u30"

Duur: "5 seconden"

Bijzonderste kenmerken: iemand hoorde een vreemd geluid

RICHTING EN HOOGTE

Richting begin: geen aanduiding

Hoogte begin : geen aanduiding °

Richting einde: geen aanduiding

Hoogte einde : geen aanduiding °

BESCHRIJVING

Om 2 uur 30 in de morgen van de 25ste maart hoorde ik een geluid dat ik nog nooit gehoord had. Ik lag in mijn bed maar wakker en hoorde iets groots en zwaar snel dichtbij komen. Ik dacht eerst een vliegtuig die snel overvloog maar het "object" bleef even stilstaan met een zwaar geluid. Na twee seconden vloog het met een enorme snelheid weer weg. En ik hoorde niets meer. Tegen dat ik buiten ging kijken was er niets te zien. Naar het geluid toe was het iets zeer groot en zwaar die even stil stond en dan weer met enorme snelheid weg ging. Mijn huisgenoten hebben niets gemerkt. Een verklaring kon zijn; straaljager, maar dan kan ik niet verklaren dat hij even stilstond. Een zware auto/brommer,

maar het geluid kwam van boven in de lucht. Het kan helemaal niets zijn maar Ottenburg is vlak tegen

Waver waar in de periode 89-90 een heleboel UFO waarnemingen waren. En op de datum 11/07/11 neemde een vrouw in Waver drie UFO's waar.

Onze bevindingen

Mogelijk werd het geluid veroorzaakt door een helikopter. De vermelding dat niemand anders het zware geluid zou hebben gehoord, kan ook wijzen op het “exploding Head Syndrome”, een auditieve hallucinatie die optreedt in een toestand tussen slaap en waken en waarbij een zwaar gedreun of geraas wordt waargenomen.

Evaluatie: helikopter of Exploding Head Syndrome

WAARNEMINGSCOÖRDINATEN

Datum: 25-03-2012

Plaats: Riemst

Tijdstip: “tussen 20u30 en 20u45”

Duur: onbekend

Bijzonderste kenmerken: een korte zwarte streep in de lucht

RICHTING EN HOOGTE

Richting begin: NNW

Hoogte begin : 45 °

Richting einde: ZZO

Hoogte einde : 30 °

BESCHRIJVING

korte zwarte streep in lucht zoals je verwacht van vliegtuig dat neerstort zonder vuur of komeet of iets dergelijks, nooit gezien. Verscheidene mensen hebben dit ook gezien

Onze bevindingen

Geruime tijd voor en tijdens deze waarneming passeerden een aantal verkeersvliegtuigen op kruishoogte van OZO naar WNW. De waarnemingsplek bevindt zich namelijk onder de hoofdcorridor voor het vliegverkeer van midden Europa naar Groot Brittannië en verder. De zon was ongeveer een half uur onder de horizon in het NW en scheen nog schuin van onder tegen de deels verwaaide condensatiesporen die normaal gesproken door het vliegverkeer worden achtergelaten. Het lijkt niet onmogelijk dat een nog bestaand deel van een condensatiespoor in tegenlicht werd waargenomen.

"Contrails" (condensatie veroorzaakt door waterdamp en uitlaatgassen van vliegtuigmotoren) zorgen wel vaker voor UFO-meldingen, vooral wanneer ze 's ochtends of 's avonds het licht van een lage zon naar de waarnemer weerkaatsen. De lengte van de condenssporen is afhankelijk van de temperatuur en

vochtigheid die heerst op de hoogte waar het vliegtuig zich bevindt. Daarnaast speelt ook de afstand tot de waarnemer een rol en de hoek waaronder het spoor wordt waargenomen. Korte zonverlichte condenssporen zorgen het vaakst voor UFO-meldingen.

Foto's zijn te bezichtigen op <http://contrailscience.com/short-sunlit-contrails-look-like-ufos/> en specifiek voor wat betreft donkergekleurde sporen op <http://contrailscience.com/contrails-dark-lines-chemtrails/>

Evaluatie: waarschijnlijk condensspoor

WAARNEMINGSCOÖRDINATEN

Datum: 26-03-2012

Plaats: Vilvoorde

Tijdstip: "21u50"

Duur: "ongeveer 30 seconden"

Bijzonderste kenmerken: iemand zag een vreemde driehoek van noord naar zuid vliegen

RICHTING EN HOOGTE

Richting begin: geen aanduiding

Hoogte begin : geen aanduiding °

Richting einde: geen aanduiding

Hoogte einde : geen aanduiding °

BESCHRIJVING

Ik hoorde iets afkomen in de verte, dacht een vliegtuig. Heel luid.

Keek uit mijn raam en zag van noord naar zuid een vreemde driehoek met allerlei machines aan vliegen, laag boven de daken. Verdween heel snel tot een klein puntje in de verte waarna het geluid onmiddellijk stopte. Het hele gebeuren duurde ongeveer 30 seconden (van luid geluid tot geluidloos puntje...)

Onze bevindingen

Na het ontvangen van deze melding werden bijkomende vragen naar de getuige gezonden. Hierop kwam geen reactie.

Zonder een gedetailleerder beschrijving van het verschijnsel is het voor het Belgisch UFO-meldpunt niet mogelijk om de melding verder te onderzoeken.

Het geluid dat werd gehoord (niet nader omschreven maar volgens de waarnemer "heel luid") laat vermoeden dat dit object een politie- of traumahelikopter is geweest. Ook radiografisch bestuurd modelvliegtuigje of -helikopter is niet uit te sluiten. Dergelijke met LEDs verlichte toestelletjes veroorzaken regelmatig UFO-meldingen.

Evaluatie: te weinig gegevens, mogelijk (model)helikopter of modelvliegtuig

WAARNEMINGSCOÖRDINATEN

Datum: 28-03-2012

Plaats: Antwerpen

Tijdstip: “23u30”

Duur: “30 minuten”

Bijzonderste kenmerken: een redelijk fel licht dat traag voortbewoog

RICHTING EN HOOGTE

Richting begin: geen aanduiding

Hoogte begin : geen aanduiding °

Richting einde: geen aanduiding

Hoogte einde : geen aanduiding °

BESCHRIJVING

Een redelijk vel licht, dat zich heel erg traag voortbewoog, en het was zeker geen vliegtuig of helikopter, daar was het licht te vel voor.

Ik heb nog nooit zoiets gezien en zou er graag een verklaring voor krijgen, bedankt!

Onze bevindingen

Na het ontvangen van deze melding werden bijkomende vragen naar de getuige gezonden. Hierop kwam geen reactie.

Zonder bijkomende informatie is het voor het Belgisch UFO-meldpunt niet mogelijk om de melding verder te onderzoeken en tot een eventuele verklaring te komen. Aan de hand van de beschrijving van wat werd waargenomen gaat het vermoeden dat Venus werd waargenomen. Doordat de kijkrichting niet gekend is kon dit niet gecontroleerd worden.

Evaluatie: te weinig gegevens

WAARNEMINGSCOÖRDINATEN

Datum: 29-03-2012

Plaats: Lierneux

Tijdstip: “0u10”

Duur: “20 minuten”

Bijzonderste kenmerken: rond 0u10 ziet iemand een geel licht

RICHTING EN HOOGTE

*Richting begin: pas d'indication
Hoogte begin : pas d'indication °*

*Richting einde: pas d'indication
Hoogte einde : pas d'indication °*

BESCHRIJVING

*J etait a ma fenetre puis je vois une lumiere jaune fixe au dessus de l horizon des sapins donc un peu plus haut que les sapins .
Puis j etait en train de la fixé quand je m apercois qu elle etait en train de bouger !!! elle gigotai dans le ciel tout en restant sur place comme si par exemple on accrochait un objet un bout d un fil et qu on le faisait bouger vous voyez? donc moi je reveille toute desuite mon frere pour qu il la regarde aussi , ensuite j appel un de mes potes qui habite a 2 km de chez moi et qui me dit que lui aussi vois une lumiere jaune plus jaune que les étoiles et les avions etc mais la sienne etait beaucoup plus hautes parce que moi pendant qu il me disait ca , "ma lumiere" etait en train de descendre derriere les sapins tout en gigotant et c est la que je l'ai perdu de vue .."*

Vertaling:

*Ik stond aan mijn raam en toen zag ik een stilstaand geel licht boven de horizon van de sparren dus een beetje hoger dan de sparren .
Ik was mij erop aan het focussen toen het me opviel dat het aan het bewegen was !!! het danste in de lucht terwijl het op dezelfde plaats bleef net zoals je bijvoorbeeld een object aan een draad vastmaakt en dat dan laat bewegen begrijpt u? dus ik maak meteen mijn broer wakker zodat die ook kon kijken.
Daarna heb ik één van mijn maten gebeld die 2 km van mij woont en die zegt me dat hij ook een geel licht ziet gelijker dan de sterren en de vliegtuigen enz. maar het zijne was veel hoger omdat ik terwijl hij me dat zei , mijn licht al dansend aan het dalen was achter de sparren en daar ben ik het uit het zicht verloren ..*

Onze bevindingen

Samen met COBEPS (Comité Belge d'Étude des Phénomènes Spatiaux) werd afgesproken dat het Belgisch UFO-meldpunt alle Franstalige meldingen die bij haar binnenkomen voor verder onderzoek naar hen doorzendt. COBEPS zal de meldingen verder onderzoeken en ons van hun conclusies op de hoogte brengen. Voor deze melding kwamen momenteel geen onderzoeksresultaten van COBEPS bij ons binnen.

Evaluatie: in onderzoek bij COBEPS

WAARNEMINGSCOÖRDINATEN

Datum: 31-03-2012

Plaats: Vielsalm

Tijdstip: "21u30"

Duur: onbekend

Bijzonderste kenmerken: een ronde/ovale vorm in de lucht

RICHTING EN HOOGTE

*Richting begin: Z
Hoogte begin : 15 °*

*Richting einde: N
Hoogte einde : 35 °*

BESCHRIJVING

par le velux, distance raisonnable ciel dégager, forme ronde ovoïde d'une taille fort imposante.type soucoupe surmonter d'un cockpit. deux grosses lampes rectangulaire jaune un peu éblouissant. bruit vrombissement et constant, une foi éloigner plus de bruit perceptible.

Vertaling:

door de velux, op redelijke afstand heldere hemel, ronde ovale vorm met erg imposante afmeting.type schotel met een cockpit bovenop. twee grote rechthoekige gele lampen een beetje verblindend. ronkend geluid en constant, eens verwijderd geen geluid meer hoorbaar.

Onze bevindingen

Samen met COBEPS (Comité Belge d'Étude des Phénomènes Spatiaux) werd afgesproken dat het Belgisch UFO-meldpunt alle Franstalige meldingen die bij haar binnenkomen voor verder onderzoek naar hen doorzendt. COBEPS zal de meldingen verder onderzoeken en ons van hun conclusies op de hoogte brengen. Voor deze melding kwamen momenteel geen onderzoeksresultaten van COBEPS bij ons binnen.

Evaluatie: in onderzoek bij COBEPS

WAARNEMINGSCOÖRDINATEN

Datum: 03-04-2012
Plaats: Pataya (Thailand)
Tijdstip: “omstreeks 22u”
Duur: “20 seconden”

Bijzonderste kenmerken: een Belgische toerist fotografeert een fel oranje licht

RICHTING EN HOOGTE

*Richting begin: NO
Hoogte begin : 60 °*

*Richting einde: N
Hoogte einde : 75 °*

BESCHRIJVING

loop langs strand van Pataya, kijk omhoog tussen de bladeren van de palmbomen en zie in de verte hoog in de lucht iets afkomen als een fel oranje heet kooltje. het komt dichterbij wordt iets groter, draait plots terug en verdwijnt boven de Indische oceaan in de wolken. heb nog snel een foto kunnen maken, slechts een ,want moest proberen mijn fototoestel zo stil mogelijk te houden. je ziet ook in de schemering de palmbomen.



Fig 53: Foto van het vreemde lichtverschijnsel dat de Belgische toerist naar het meldpunt stuurde.

Onze bevindingen

De beschrijvingen en foto's van de getuige stroken in hoge mate met een waarneming van een vuurballon, die op grotere hoogte kennelijk terecht komt in daar heersende luchtstromingen. Dit is niet in strijd met de gerapporteerde windstilte aan de grond.

Evaluatie: vuurballon

WAARNEMINGSCOÖRDINATEN

Datum: 11-04-2012

Plaats: Boom

Tijdstip: “23u”

Duur: “30 minuten”

Bijzonderste kenmerken: een rood pulserende lichtverschijnsel

RICHTING EN HOOGTE

Richting begin: W

Hoogte begin : 25 °

Richting einde: ZW

Hoogte einde : 25 °

BESCHRIJVING

Met twee waren we aan het wandelen op de dijk in Boom richting Terhagen toen we plots in de verte, boven Rumst ongeveer in de lucht een helder rood pulserend licht zagen. Het was vrij groot en aangezien het in de lucht stilstond, leek het ons onmogelijk om een vliegtuig te kunnen gaan. Na een tijd stil te hebben gestaan bewoog het zich weg om uiteindelijk lichtjes te lijken doven en uiteindelijk te verdwijnen. Nog geen vijf minuten later verscheen er weer een rood pulserend licht boven Rumst, dit verplaatste zich echter sneller dan het eerste licht. Het verschoof van rechts naar links en hield enkele ogenblikken stil om uiteindelijk ook te verdwijnen. Hierna volgde nog een paar keer zo'n verschijnsels.

Mijn vrienden en ik hadden dit ook al eens eerder gezien rond deze plek (denk in augustus voor het eerst) en hebben ook al meerdere rode lichten tegelijk gezien, die boven elkaar opstegen en elkaar kruisten. Aangezien het veel te donker was en we slechts onze gsm's bij hadden konden we geen foto's maken.

Eén van mijn vrienden heeft later op de avond nog in dezelfde omgeving een foto kunnen maken van wat hij aan mij beschreef als een blauwachtig pulserend licht (foto in de bijlage). Persoonlijk denk ik hier aan eventueel Venus, hoewel het wel erg bewolkt was.

Op de foto is de onderste rij lichten de horizonlijn. Wat de lichten richting Rumst zijn, denken we aan lampions, hoewel het erg hard aan het regenen was toen we ze zagen en ze onregelmatig op dezelfde hoogte zweefden. Ik hoop dat jullie deze bizarre verschijnsels kunnen verklaren.



Fig 54: Foto van het rode pulserende licht.

Onze bevindingen

Volgens het weerstation van Deurne kwam er op het moment van de waarneming een zwakke wind uit het ZZO. Dit gegeven, gekoppeld aan de details uit het getuigenrelaas wijzen in de richting van vuurballonnen.

Het verschijnsel dat later die avond door een vriend van de getuige werd gefotografeerd was waarschijnlijk de planeet Venus. Die was op dat moment in het WNW zichtbaar met een magnitude van -4,56, 10° boven de horizon.

Evaluatie: zeer waarschijnlijk vuurballonnen / waarschijnlijk Venus

WAARNEMINGSCOÖRDINATEN

Datum: 12-04-2012

Plaats: Brussel

Tijdstip: “23u07”

Duur: “max 5 minuten”

Bijzonderste kenmerken: zeer intens licht met oranje kleur

RICHTING EN HOOGTE

*Richting begin: pas d'indication
Hoogte begin : pas d'indication °*

*Richting einde: pas d'indication
Hoogte einde : pas d'indication °*

BESCHRIJVING

Aperçu dans le ciel vers ESE, élévation de +- 30° par rapport à l'horizon, la lumière très intense de couleur orangée, ne clignotait pas. Se déplaçait très lentement de la droite (Sud) vers la gauche (Nord) tout en s'élevant très lentement (ou s'approchant?) pour s'arrêter lentement en face de ma vue (ESE sur ma boussole).

La lumière est très intense et bien plus que je n'ai jamais observé de ma vie de ma terrasse sur laquelle j'habite depuis 8 ans.

Je trouvais à ce moment la lumière vraiment surprenante, et lorsque j'ai vu qu'elle s'est arrêtée dans le ciel, j'ai couru chercher mes jumelles dans le salon.

Après une phase stable de 30 sec à une minute, la lumière partait dans l'autre sens vers la droite et semblait s'éloigner jusqu'à s'éteindre en une dizaine de seconde, Bien moins de temps que le font les avions d'habitude.

Je me suis retrouvé déboussolé, je ne saurais dire si l'intensité diminuait, jusqu'à s'éteindre, ou si la lumière allait trop vite par rapport à la logique que je connais.

Lors du moment où l'intensité lumineuse était très forte; la lumière était orange un peu tamisée, mais intense. Il y avait comme un fin faisceau laser, rouge qui descendait obliquement en dessous de cette lumière (de la taille de la lumière elle-même), mais lorsque j'ai observé le phénomène aux jumelles, je ne voyais qu'un cercle orangé bien net, beaucoup plus petit que la lumière et aucun faisceau laser. Je confirme n'avoir aperçu aucun clignotement de feu pendant toute la durée du phénomène, que ce soit sans ou avec les jumelles. Et avec jumelles, je percevais nettement un cercle orange bien net.

Vertaling:

Waargenomen in de lucht in OZO-richting, elevatie van +- 30° ten opzichte van de horizon, zeer intens licht van oranje kleur, knipperde niet. Verplaatste zich zeer traag van rechts (Zuid) naar links (Noord) terwijl het zeer langzaam naar boven ging (of dichterbij kwam?) om langzaam halt te houden vlak voor me (OZO op mijn kompas).

Het licht is zeer intens en ik heb zoiets van mijn leven nog niet gezien vanaf mijn terras waar ik sinds 8 jaar woon.

Ik vond het licht op dat moment echt verrassend, en toen ik zag dat het stilhield in de lucht ben ik in de woonkamer mijn verrekijker gaan halen.

Na een stabiele fase van 30 seconden tot één minuut, is het licht in de andere richting naar rechts vertrokken en leek zich te verwijderen om in een tiental seconden uit te doven. In veel kortere tijd dan vliegtuigen dat gewoonlijk doen.

Ik bleef verdwaasd achter, ik kan niet zeggen of de intensiteit verzwakte totdat het uitdoofde, of dat het licht te snel ging voor mijn logica.

Op het ogenblik dat de lichtintensiteit heel sterk was, was het licht oranje een beetje , maar intens. Er was iets als een fijne rode laserstraal die schuin vanuit het licht naar onder kwam (van dezelfde grootte als het licht zelf), maar wanneer ik het verschijnsel doorheen de verrekijker observeerde zag ik alleen maar een oranje cirkel, goed afgetekend, veel kleiner dan het licht en geen enkele laserstraal. Ik bevestig gedurende de hele waarneming geen enkele knippering van lichten te hebben gezien, of het nu met of zonder verrekijker was. En met verrekijker kon ik duidelijk een oranje cirkel onderscheiden.

Onze bevindingen

Samen met COBEPS (Comité Belge d'Étude des Phénomènes Spatiaux) werd afgesproken dat het Belgisch UFO-meldpunt alle Franstalige meldingen die bij haar binnenkomen voor verder onderzoek naar hen doorzendt. COBEPS zal de meldingen verder onderzoeken en ons van hun conclusies op de hoogte brengen. Voor deze melding kwamen momenteel geen onderzoeksresultaten van COBEPS bij ons binnen.

Evaluatie: in onderzoek bij COBEPS

WAARNEMINGSCOÖRDINATEN

Datum: 14-04-2012

Plaats: Heemstede (Nederland)

Tijdstip: "0u11"

Duur: "2 minuten"

Bijzonderste kenmerken: vreemd oranje licht dat rood werd

RICHTING EN HOOGTE

Richting begin: geen aanduiding

Hoogte begin : geen aanduiding °

Richting einde: geen aanduiding

Hoogte einde : geen aanduiding °

BESCHRIJVING

oranje licht, zwevend, bewoog iets naar rechts, stopte vervolgens. toen ging het iets naar beneden. vervolgens weer naar rechts. werd steeds kleiner, en fel rood. toen verdwenen.

Onze bevindingen

Deze melding werd doorgezonden naar UFO-Werkgroep Nederland. Zij zullen de melding verder onderzoeken en ons van hun conclusies op de hoogte brengen.

WAARNEMINGSCOÖRDINATEN

Datum: 14-04-2012

Plaats: Gent

Tijdstip: “22u15”

Duur: “2 - 3 minuten”

Bijzonderste kenmerken: een helder wit licht

RICHTING EN HOOGTE

Richting begin: ZZO

Hoogte begin : 75 °

Richting einde: NNW

Hoogte einde : 90 °

BESCHRIJVING

Ik heb geen duidelijke plaatsomschrijving omdat ik in de wagen zat. Ik was passagier en volledig verwonderd door wat ik zag. Het was een heldere avond, en ik keek naar buiten, naar de sterren. Een sterrenconstellatie van 3 op een rij staande sterren trok mijn aandacht. En als ik er naar keek zag ik er plots een helder wit licht (precies een grote ster) voorbij passeren in een grote snelheid, naar boven toe (van zuid naar noord- noord/westelijke richting). Rechts ervan, een eindje verderop maar op dezelfde hoogte vloog een vliegtuig. Het felle, bewegende licht was duidelijk van een andere aard. Dit was geen vliegtuig. Hebben jullie hiervoor een verklaring?

Onze bevindingen

De drie sterren die op een rij stonden zijn naar alle waarschijnlijkheid de sterren Mintaka, Alnilam en Alnitak geweest. Zij vormen de opvallende Oriongordel in het sterrenbeeld met dezelfde naam. Om 22u15 vormde het trio een horizontale lijn in het west-zuidwesten op een hoogte van circa 13°. Het helder witte licht dat aan deze constellatie voorbijtrok is zo goed als zeker het ISS geweest. Het ruimtestation verscheen om 22:12:34 in het west-zuidwesten (hoogte 10°), bereikte zijn hoogste punt in het zuiden om 22:15:45 (hoogte 78°), om tenslotte om 22:19:02 op een hoogte van 10° aan de oostelijke horizon te verdwijnen.

Vermoedelijk zijn de door de getuige opgegeven richtingen en hoogtes foutief. Vanuit een rijdende wagen is het erg moeilijk een juiste kijkrichting te bepalen.

Evaluatie: ISS

WAARNEMINGSCOÖRDINATEN

Datum: 15-04-2012

Plaats: Genk

Tijdstip: “22u”

Duur: “1 minuut”

Bijzonderste kenmerken: een witte bol met een kleinere witte bol er bovenop

RICHTING EN HOOGTE

Richting begin: geen aanduiding

Hoogte begin : geen aanduiding °

Richting einde: geen aanduiding

Hoogte einde : geen aanduiding °

BESCHRIJVING

Witte ronde bol met kleinere witte bol er juist bovenop. De kleine bol ging aan en uit. Object was ongeveer de grootte van jupiter/saturnus die nacht zichtbaar was. Bewoog van Oost naar West op ongeveer 70 graden boven horizon. Was geen vliegtuig volgens mij en ook niet het ISS want die passeert hier normaal van west naar oost en om 23u deze zelfde dag heb ik het ISS zien passeren dus dat was het ook niet.

Ik weet niet precies op welke afstand het object was maar de grootte was die van jupiter op een heldere nacht. De hoek boven de horizon schat ik op 70 graden.

De kleine bol flikkerde met een vaste frequentie. Tussen elke flits 2 seconden en de flits zelf 1 seconde.

Onze bevindingen

Met behulp van de webtoepassing Plane Finder werd achterhaald dat om 22 h 00 een lijnvliegtuig van Ryanair ten zuidwesten van Genk passeerde, en dit op een hoogte van 9,7 km. Mogelijk was de grote bol de verzameling van de witte, rode en groene lichten op de romp en de vleugels. Het kleinere licht zou dan een flitslicht bovenop de staartvin geweest zijn.

Evaluatie: mogelijk vliegtuig

WAARNEMINGSCOÖRDINATEN

Datum: 16-04-2012

Plaats: Temse

Tijdstip: “rond 20u35”

Duur: “ongeveer 3 minuten”

Bijzonderste kenmerken: een helder rond wit licht

RICHTING EN HOOGTE

*Richting begin: WZW
Hoogte begin : 75 °*

*Richting einde: NO
Hoogte einde : 75 °*

BESCHRIJVING

helder rond wit licht van wzw naar no snelheid trager dan een vliegtuig hoogte op 70° bij begin en einde waarneming (geen geluid)

Onze bevindingen

Bij navraag bleek dat de melder zich qua uur vergist had toen er op gewezen werd dat het om 20 h 35 nog niet donker was. De melder stelde het waarnemingsmoment bij naar “rond 21 h 35”. Op 16 april verscheen het ruimtestation om 21:46:53 in het westen (hoogte 10°), bereikte zijn hoogste punt in het noord-noordwesten om 22:23:38 (hoogte 90°), om tenslotte om 21:53:17 op een hoogte van 11° aan de oostelijke horizon te verdwijnen. De beschrijving van het verschijnsel ("helder rond wit licht") en de richting waarin het bewoog onderschrijven deze verklaring.

Evaluatie: ISS

WAARNEMINGSCOÖRDINATEN

Datum: 17-04-2012
Plaats: Doornzele
Tijdstip: “22u45”
Duur: “enkele minuten”

Bijzonderste kenmerken: een man ziet een bijzonder fel licht

RICHTING EN HOOGTE

*Richting begin: NNW
Hoogte begin : 45 °*

*Richting einde: NNW
Hoogte einde : 45 °*

BESCHRIJVING

Toen ik huiswaarts reed omstreeks 22.45, werd mijn aandacht getrokken door een bijzonder fel licht. Dit felle licht bevond zich ongeveer 45° boven de horizon, in noordwestelijke tot noord-noordwestelijke richting. Het licht bleef gedurende enkele minuten geheel stationair hangen, om hierna uit te doven en te verdwijnen.

Eerst dacht ik dat dit mogelijks de planeet Venus betrof, maar gezien dit licht zich helemaal niet op de ecliptica bevond, moest ik dit uitsluiten. Ik heb toen enkele foto's gemaakt met mijn gsm, al laat de kwaliteit wel te wensen over. Bovendien oversteeg de helderheid van dit licht zelfs de luminantie van venus op een heldere avond/nacht. Vandaar dat mijn aandacht werd getrokken onder het rijden.

De fotos werden op de plaats van de waarneming genomen. Dit betrof de doornzeelsestraat, zie volgende kaart: <http://maps.google.com/maps/ms?ie=UTF&msa=0&msid=210358422133916889354.0004bdfa30c0d39aaf6f0>

Ik nam geen geluid waar tijdens mijn waarneming dat kon wijzen op een helicopter of vliegtuig. Ikzelf heb al heel wat kunnen uitsluiten en hoop dat u misschien wel weet wat ik gezien heb. Ik beschouw mezelf als een zeer skeptisch persoon, maar quasi alle logische verklaringen blijken te falen.

Ik blijf ter uwer beschikking voor het beantwoorden van bijkomende vragen.

ps: bij eventuele publicatie graag anoniem of onder pseudoniem R.B., omwille van professionele redenen.

Mvg

R. B.



Fig 55: Twee foto's die de getuige maakte van het onbekende felle licht.



Onze bevindingen

Uit de door de getuige mee opgestuurde kaart blijkt dat de richting niet NNW was maar wel WNW. De richting die op de kaart werd ingetekend komt overeen met een azimut van 298°. Om 22u45 bevond Venus (toen met mag: -4,6 en dus zeer helder) zich 20° boven de horizon op een azimut van 289° (m.a.w. minder dan een gebalde vuist op armlengte afstand verwijderd van de opgegeven kijkrichting). Venus is dus de uitgesproken kandidaat om deze waarneming te verklaren. De overschatting van de hoogte (45° volgens de getuige) is kenmerkend voor meldingen die een hemellichaam als oorzaak hebben. Opmerkelijk is dat de getuige Venus zelf niet schijnt te hebben opgemerkt. Op de avond van de feiten hing er een gespreide bewolking boven Vlaanderen (hoogte tussen de 300 en 500 meter). Het zou dus kunnen dat Venus net op dat moment achter een wolk zat en het onbekende licht ervoor. Waarschijnlijker is echter dat het niet-geïdentificeerde licht Venus is geweest en dat het uitdoven van het licht verklaard wordt doordat er een wolk voor de planeet schoof.

Ook de grootte en helderheid van het lichtpunt dat op de foto's is te zien spreekt een verklaring als Venus niet tegen.

Evaluatie: vermoedelijk Venus

WAARNEMINGSCOÖRDINATEN

Datum: 18-04-2012

Plaats: Oostakker

Tijdstip: "5u25"

Duur: onbekend

Bijzonderste kenmerken: iemand ziet een intens wit licht

Dag

Deze morgen bij van het werk komen , een heel intens wit licht gezien, heel lijkend op een vallende ster. Dit was groter dan een vallende ster en bleef ook redelijk lang zichtbaar (wel afname in intensiteit). Het ging als het ware mee met de ronding van de aarde. plaats van zien; oostakker(gent) omstreeks 5.25 deze morgen. richting , volgens mij van oost naar west. waarschijnlijk een brokstuk of zoiets.

deze mail was gewoon ter informatie, ik hoor er hopelijk wel iets van

E. W.

Onze bevindingen

De waarnemer heeft een meteor waargenomen. Vermoedelijk ging het om een helder exemplaar (ook "vuurbol" of "bolide" genoemd) uit de Lyridenzwerm. Deze meteorenzwerm bereikte op 22 april haar hoogtepunt. Zie ook de waarneming uit Oostende, eveneens voor 18 april om 05u25.

Evaluatie: meteor

WAARNEMINGSCOÖRDINATEN

Datum: 18-04-2012

Plaats: Oostende

Tijdstip: “5u25”

Duur: “15 seconden”

Bijzonderste kenmerken: een fel licht met staart

RICHTING EN HOOGTE

Richting begin: geen aanduiding

Hoogte begin : geen aanduiding °

Richting einde: geen aanduiding

Hoogte einde : geen aanduiding °

BESCHRIJVING

Een fel licht met staart kwam met grote snelheid voorbij van oost naar west. Hoorde op de radio vele meldingen maar het zou volgens hen om het ISS gaan. Ik vraag mij alleen af of dit ook s'morgens is te zien?

Onze bevindingen

Dit felle licht "met een staart" dat "met grote snelheid voorbij" vloog is ongetwijfeld een meteor geweest. Vermoedelijk ging het om een helder exemplaar uit de Lyridenzwerm die op 22 april haar hoogtepunt bereikte. De waarnemingsduur ("15 seconden") werd naar alle waarschijnlijkheid sterk overschat.

Op het tijdstip van de waarneming was het ISS niet zichtbaar vanuit Oostende.

Evaluatie: meteor

WAARNEMINGSCOÖRDINATEN

Datum: 19-04-2012

Plaats: Gent

Tijdstip: “22u30”

Duur: “1 minuut”

Bijzonderste kenmerken: een fel licht dat van NW naar ZO vloog

RICHTING EN HOOGTE

Richting begin: NW

Hoogte begin : 30 °

Richting einde: ZO

Hoogte einde : geen aanduiding °

BESCHRIJVING

Een fel wit licht vloog in één rechte lijn van Noordwest naar Zuidoost aan een lichtbewolkte hemel. Het licht was zichtbaar onder de kleine hoeveelheid wolken. Het viel me ook op dat er zowel voor als na de korte waarneming regelmatig een helicopter in mijn buurt heen en weer vloog.

Onze bevindingen

Vermoedelijk heeft deze getuige het ISS waargenomen.

Op 19 april verscheen het ruimtestation om 22:20:23 in het westen (hoogte 10°), bereikte zijn hoogste punt in het zuid-zuidwesten om 22:23:38 (hoogte 89°), om tenslotte om 22:26:52 op een hoogte van 10° aan de oost-zuidoostelijke horizon te verdwijnen. Het rechtlijnige traject en de beschrijving van het verschijnsel ("fel wit licht") onderschrijven deze verklaring.

Evaluatie: ISS

WAARNEMINGSCOÖRDINATEN

Datum: 28-04-2012

Plaats: Gent

Tijdstip: "rond 22u"

Duur: "1 minuut"

Bijzonderste kenmerken: een groot brandend voorwerp

RICHTING EN HOOGTE

Richting begin: geen aanduiding

Hoogte begin : geen aanduiding °

Richting einde: geen aanduiding

Hoogte einde : geen aanduiding °

BESCHRIJVING

Beste,

Deze avond 28 april stond ik op mijn balkon in Gent , en zag ik wat leek op een groot brandend voorwerp dat in een rechte lijn onder het wolkendek zich voortbewoog aan een hoge snelheid. Het leek op een meteoriet dat opbrandde in de atmosfeer maar aangezien het onder het wolkendek bewoog en aangezien het 30 sec. lang te volgen was met het oog lijkt dat mij onwaarschijnlijk.

Onze bevindingen

De beschrijving van een brandend voorwerp dat in rechte lijn aan hoge snelheid onder het wolkendek beweegt wijst op een vuurballon, lichtkogel of vuurpijl. Het horizontale traject en de relatief lange observatieduur van 30 sec tot 1 minuut doet eerder een vuurballon vermoeden dan een pijl of kogel. Ook de mogelijkheid van een lichtbundel die tegen de wolken aan wordt geschoten is niet geheel uit te sluiten. Een meteor of in de atmosfeer opbrandend stuk ruimteschroot is onmogelijk omdat deze verschijnselen zich boven de wolken op een hoogte van 50 tot 70 km afspelen.

Evaluatie: waarschijnlijk vuurballon

WAARNEMINGSCOÖRDINATEN

Datum: 29-04-2012

Plaats: Lokeren

Tijdstip: "0u24"

Duur: onbekend

Bijzonderste kenmerken: een voorwerp dat in brand stond

In de nacht van vrijdag 28/4/12 op zaterdag 29/4/12 om 00:24 zag ik het hetgeen op het bijgevoegde filmpje staat. Dit is boven Lokeren (Oost-Vlaanderen) gefilmd

Een voorwerp, hoog boven ons, dat in brand stond.

Ik heb maar een klein beetje kunnen filmen, omdat ik mijn gsm niet direct vond.


Ik zou graag weten wat ik precies gezien heb.

Zijn er nog meldingen hieromtrent binnen gekomen?

Met Vriendelijke Groeten

E. R.

Fig 56: Momentopname uit de ontvangen videobeelden. De "UFO" is de kleine oranje stip rechtsboven.



Onze bevindingen

De beschrijving als brandend voorwerp, alsmede het videomateriaal, zijn geheel in overeenstemming met het waarnemen van een vuurballon.

Evaluatie: vuurballon

WAARNEMINGSCOÖRDINATEN

Datum: 09-05-2012

Plaats: Olen

Tijdstip: “21u56”

Duur: “+/- 2-3 minuten”

Bijzonderste kenmerken: zeer fel wit-geel lichtgevend object

RICHTING EN HOOGTE

Richting begin: geen aanduiding

Hoogte begin : geen aanduiding °

Richting einde: geen aanduiding

Hoogte einde : geen aanduiding °

BESCHRIJVING

Toen ik gisteren rond 21u55 in Olen vertok zag ik vanuit mijn auto een zeer fel wit-geel lichtgevend object in de lucht.

Het object vloog op wolk hoogt van noord naar zuid tot het na 2-3 minuten achter een pak donkere wolken verdween.

De waarnemings grote van het object ongeveer vergelijkbaar met 2x venus op z'n grootst en felst.

Onze bevindingen

Uit het systematisch overlopen van de mogelijkheden die tot het beschreven verschijnsel kunnen hebben geleid (satellieten, vliegtuigen, hemellichamen, enz.), blijkt dat er minstens twee gekende lichtbronnen voor de melding verantwoordelijk kunnen zijn geweest. Omstreeks het tijdstip van de waarneming passeerde van NNO naar ZZW iets ten oosten van Olen/Geel een verkeersvliegtuig op zo'n 1800 meter hoogte op weg naar Zaventem. Vaak zijn op deze hoogte de landingslichten al ontstoken. Vanuit Olen zou dit in oostelijke richting op 8-10 graden boven de horizon (afhankelijk van waar precies in Olen) te zien kunnen zijn geweest. Echter, bij de gedeeltelijke bewolking die avond was ook de planeet Venus goed zichtbaar, en wel in west-noordwestelijke (WNW) richting op 21 graden boven de horizon. In dit geval kunnen de in noordelijke richting drijvende wolken er de oorzaak van zijn dat het lichtpunt schijnbaar in zuidelijke richting bewoog. De getuige heeft echter niet gereageerd op aanvullende vragen, zodat deze melding als niet-geïdentificeerd moet worden geklasseerd wegens te weinig gegevens.

Evaluatie: mogelijk vliegtuig of Venus, te weinig gegevens

WAARNEMINGSCOÖRDINATEN

Datum: 10-05-2012

Plaats: Genk

Tijdstip: “rond 22u15”

Duur: onbekend

Bijzonderste kenmerken: iemand ziet een vuurbal van ZW naar NO vliegen

RICHTING EN HOOGTE

Richting begin: ZW

Hoogte begin : 30 °

Richting einde: NO

Hoogte einde : geen aanduiding °

BESCHRIJVING

Zag een vuurbol aan vrij grote maar constante snelheidaan de hemel voorbewegen.

Onze bevindingen

We vermoedden dat het hier om een vuurballon ging. Dit werd ondersteund door de antwoorden die de zeer goed meewerkende getuige op een aantal aanvullende vragen gaf, waaronder de totale duur van de observatie (3-5 minuten), de ogenschijnlijke snelheid van de bol die de getuige vergelijkt met die van een fietser, de oranje-rode kleur, de afwezigheid van een staart of spoor, en het rechtlijnige traject op constante hoogte. Volgens de Wunderground-website (weerstation Maastricht, 18 km ten zuidoosten van Genk) kwam de wind uit het zuidwesten, hetgeen kan stroken met de richting waarin de bol voortbewoog.

Evaluatie: zeer waarschijnlijk vuurballon

WAARNEMINGSCOÖRDINATEN

Datum: 10-05-2012

Plaats: Deurne

Tijdstip: onbekend

Duur: onbekend

Bijzonderste kenmerken: foto van een helder lichtpunt

RICHTING EN HOOGTE

Richting begin: geen aanduiding

Hoogte begin : geen aanduiding °

*Richting einde: geen aanduiding
Hoogte einde : geen aanduiding °*

BESCHRIJVING

zag een helder punt in de lucht en heb er een foto van gemaakt en keek naar mijn foto's en er stond een kruis op en weet niet wat het is kan je mij helpen a.u.b grtz

Onze bevindingen

Op de vraag om deze foto door te zenden en ons het antwoord te bezorgen op enkele vragen i.v.m. het tijdstip van de waarneming en de richting waarin het verschijnsel werd waargenomen kwam geen reactie. Zonder medewerking van de melder kan deze waarneming niet nader onderzocht worden.

Evaluatie: te weinig gegevens

WAARNEMINGSCOÖRDINATEN

Datum: 12-05-2012

Plaats: Tielt

Tijdstip: "0u05"

Duur: "2 seconden"

Bijzonderste kenmerken: iemand ziet een bewegende ster

RICHTING EN HOOGTE

Richting begin: NW

Hoogte begin : 0 °

Richting einde: ZO

Hoogte einde : 30 °

BESCHRIJVING

*Als een straaljager maar met de snelheid van een komeet en vloog in een loodrechte lijn ,
Opwaarts???? En geluidloos.*

Dit was iets unieks. Daar ik zoals gewoonlijk naar de sterren aan het kijken was tijdens het roken vanop mijn terras.Iets wat slechts 5min duurd.Ik keek eerst naar een lijnvliegtuig, daar ik weet dat Tielt op een vliegroete ligt (ca 52°NB), wist ik dat er zoals gewoonlijk nog vliegtuigen gingen volgen. Uiteindelijk kon ik er drie op een rij waarnemen, 3 gewone lijnvliegtuigen.Niets aan de hand dus. Nog geen seconde later zie ik een bewegende ster, wat dus zeker een satelliet moest zijn. Ik draai mijn blik terug naar het westen om een volgende vierde vliegtuig waar te nemen. Zoals gewoonlijk en dan Plots schiet die ufo voorbij.Denk ik want niets vliegt zo snel . Dat ik toch weet. En dat terwijl er 3 lijnvliegtuigen naast vlogen en iets hoger een satelliet. Dus ik kon vergelijken.Het was alsof ik het moest zien? Hoeveel keer zie je 3 lijnvliegtuigen en een satelliet erboven EN EEN UFO TEGELIJKERTIJD??????????

Mijn enigste nadeel was dat het donker was en ik van de Ufo niets zag buiten de lichtflits.

Mijn conclusie was logisch, iets te traag om een komeet te zijn, maar veel te snel voor een straaljager en te loodrecht om een vliegtuig te zijn en van west naar oost hemelopwaarts? Voor zover ik weet vliegen kometen niet omhoog? En te laag om een lijnvliegtuig of ander vliegtuig te zijn.

Onze bevindingen

Vermoedelijk werd deze waarneming door een meteor veroorzaakt. De korte waarnemingsduur ("2 seconden") en de beschrijving van het verschijnsel ("snelheid van een komeet", "lichtflits") ondersteunen deze verklaring.

De opwaartse beweging is naar alle waarschijnlijkheid te wijten geweest aan een perspectieffect waarbij objecten die zich in de richting van de waarnemer bewegen opwaarts lijken te vliegen. Vergelijk bijvoorbeeld met een vliegtuig dat zich aan de horizon bevindt en naar u toe beweegt. Het toestel zal bij het naderen een steeds hogere positie aan de hemel innemen, en het is enkel de toenemende lichtsterkte en de steeds groter wordende afstand tussen de vliegtuiglampen onderling die u vertellen dat het toestel geen stijgende beweging uitvoert maar naar u toekomt. Omdat een vuurbol al na een zeer korte tocht door de dampkring uitdooft (terwijl het de verwachting is dat een naderend licht helderder en groter wordt) wekt de steeds hogere positie aan de hemel de foute indruk dat de meteor een opwaartse beweging maakt.

Via het Internet konden echter geen aanvullende getuigenissen worden gevonden die deze verklaring bevestigen.

Evaluatie: waarschijnlijk meteor

WAARNEMINGSCOÖRDINATEN

Datum: 12-05-2012

Plaats: Boechout

Tijdstip: "22u30"

Duur: "5 minuten"

Bijzonderste kenmerken: zeer laag vliegende oranje bol

RICHTING EN HOOGTE

Richting begin: NW

Hoogte begin : 30 °

Richting einde: ZO

Hoogte einde : 30 °

BESCHRIJVING

een zeer laag vliegende oranje bol vloog tegen een constante snelheid van nw naar zo. deze bol bleef in een recht traject vliegen. dit was geen ballon.

Onze bevindingen

Volgens het weerstation van Deurne kwam er op het moment van de waarneming een matige wind uit het NNW. Dit gegeven, gekoppeld aan de details uit het getuigenrelaas (“laag vliegende oranje bol”) wijzen in de richting van een vuurballon. Zie ook de waarneming uit Hove omstreeks hetzelfde tijdstip.

Evaluatie: zeer waarschijnlijk vuurballon

WAARNEMINGSCOÖRDINATEN

Datum: 12-05-2012

Plaats: Massemen

Tijdstip: “22u20”

Duur: “ongeveer 6 minuten”

Bijzonderste kenmerken: groot oranje flikkerend voorwerp

Geachte

Ik kan deze dito waarnemingen ook bevestigen.

Omstreeks 22u20 zagen ik (en mijn echtgenote) vanuit onze slaapkamervenster ook een redelijk groot oranje flikkerend voorwerp”.

Alsof iets brandde. Eerst dacht ik aan een luchtballon, doch daarvoor was het té donker. Een brandende vliegtuigmotor ?

Kon ook niet daar het buiten muisstil was.

Het lichtverschijnsel vloog inderdaad met een trage snelheid van noord naar zuid.

Zelf hoorden wij geen knalgeluiden (van vuurwerk of iets dergelijks) in de verte.

De totale tijdsduur van de waarneming was ongeveer 6 minuten.

Met vriendelijke groeten

D. D. R.

M. R.

Onze bevindingen

Volgens het weerstation van Deurne kwam de wind op het moment van de waarneming aan de grond uit het noordwesten. Dit gegeven, gekoppeld aan de details uit het getuigenrelaas (“flikkerend voorwerp”, “alsof iets in brand stond”) wijzen in de richting van een vuurballon.

Evaluatie: zeer waarschijnlijk vuurballon

WAARNEMINGSCOÖRDINATEN

Datum: 12-05-2012

Plaats: Hove

Tijdstip: “22u35”

Duur: “8 minuten”

Bijzonderste kenmerken: een lichtpunt dat oranje flikkerde

RICHTING EN HOOGTE

Richting begin: geen aanduiding

Hoogte begin : geen aanduiding °

Richting einde: geen aanduiding

Hoogte einde : geen aanduiding °

BESCHRIJVING

eerst zagen we een lichtpunt dat oranje flakkerde.

Dit lichtpunt bevond zich in het oosten,

en bewoog zich traag van noord naar zuid.

Als dan plots ook een volgend licht van achter de horizon kwam

dat het volgende licht leek te volgen.

in de verte hoorden we precies ook vuurwerk maar er was nergens te bekenen.

als dan op de zelfde afstand dat de 2de op eerste had kwam er ook een 3de achter net als een vierde.

kort na dat de vierde verscheen van achter de horizon, vervaagde de 1ste.

al dit volgde elkaar en verdween ongeveer op dezelfde plek.

kort voor dat de vierde verdween zagen we een pulserende oranje lichtflits op de grond vlakbij ons (het verspreide zich over een groote afstand het leek dichterbij te komen.

kort na deze lichtflits was er een luide knal die te voelen was in de grond.

Drie personen hebben dit waargenomen vanuit een kamer in de meylstraat.

Onze bevindingen

Volgens het weerstation van Deurne kwam er op het moment van de waarneming een matige wind uit het NNW. Dit gegeven, gekoppeld aan de details uit het getuigenrelaas (“een lichtpunt dat oranje flikkerde”) wijzen in de richting van vuurballonnen. Tevens hoorde de getuige op het moment van de waarneming in de verte het geluid van vuurwerk. Het komt wel vaker voor dat men naast het afschieten van vuurwerk ook vuurballonnen de lucht in laat.

Op dezelfde datum omstreeks 22u30 zag een andere getuige in Boechout eveneens een “zeer laag vliegende oranje bol”. Ook deze melding werd veroorzaakt door een vuurballon.

Evaluatie: zeer waarschijnlijk vuurballonnen

WAARNEMINGSCOÖRDINATEN

Datum: 13-05-2012

Plaats: Gent

Tijdstip: “11u40”

Duur: onbekend

Bijzonderste kenmerken: object met de vorm van insectenvleugels

Geachte,

Zondag avond 13/05/2012 om 11u40 werd een eerste waarneming gedaan van een onbekent geluidsloos object, welk zich snel verplaatste van zuid-west naar noord-oost, parallel met de Manchesterstraat en vermoedelijk op een hoogte van 1000m. Het had de vorm van de vleugels van een insect (een verlichte vleugel zonder uitstraling van het licht). 5 minuten later om 11u45 verscheen een tweede object die dezelfde koers had als het eerste doch nu veel lager (ongeveer 500m), met dezelfde constante snelheid en geruisloos ,nu kon men in het midden tussen de vleugels enkele uitsteeksels waarnemen, de lichtgevende vleugels leken op het achterste vleugelpaar van een libelle. Beide objecten volgden een constante koers met een behoorlijke constante snelheid te vergelijken met deze van een militaire jet, doch zonder enig geluid.

Waarnemingspunt: Manchesterstraat, Gent

traject: Zuid-west naar noord-oost

hoogte: object 1 -> 1000m object2 -> 500m

Mochten andere personen deze objecten ook waargenomen hebben, kan u mij dit laten weten.

Dank bij voorbaat

Vriendelijke groetjes

M. S.

Onze bevindingen

Op de vraag om een schets door te zenden met indicatie van de hoekgrootte van het verschijnsel, waarbij duidelijk instructies werden gegeven, kwam geen antwoord. Zonder medewerking van de melder kan deze waarneming niet nader worden onderzocht.

Evaluatie: te weinig gegevens

WAARNEMINGSCOÖRDINATEN

Datum: 13-05-2012

Plaats: Brugge

Tijdstip: “+/- 22u”

Duur: “+/- 6 uur”

Bijzonderste kenmerken: iemand ziet 6 uur lang lichtpunten in de lucht

RICHTING EN HOOGTE

*Richting begin: geen aanduiding
Hoogte begin : geen aanduiding °*

*Richting einde: geen aanduiding
Hoogte einde : geen aanduiding °*

BESCHRIJVING

Begon met een groot fel licht , naarmate we bleven kijken verkleinde die en begon te bewegen . Dit konden we waarnemen doordat de camera op statief stond en de bol bijna uit beeld was verdwenen. De bol daalde af tot het zo laag was dat die verdween achter de huizen.

De bol was niet alleen er waren nog 6 anderen die in formatie afwachten en op dezelfde plek bleven hangen . Dit was zoals je zou noemen een invasie. Ik wachte af op de terugkeer van de afgedaalde bol maar die kwam niet terug. Ondertussen was het al 4u s' nachts. als laatste poging ben ik op het dak van mijn appartementgebouw gekropen en wat heel bijzonderwaardig was ,is dat de hemel gevuld was met op elkaar gepropte 'sterren'. Te veel om mogelijk te zijn.

Mensen Whats going on, is dit het leger of toch een eventuele buitenaardse invasie?

Wat Zeker is dat ze op zoek waren naar iets ...

Ik ben in slaap gevallen en heb ze niet zien vertrekken. Jammer genoeg. Open your eyes and see for yourself.

Ik heb dit gefilmd en zal op you tube te vinden zijn onder ufo invasie brugge? 14/05/2012

Onze bevindingen

Venus bevond zich op 13 mei om 22u in het WNW op een hoogte van 19 graden. De planeet was bijzonder helder (magnitude: -4,54). Mogelijk is dit de "afdalende bol" geweest die achter de huizen verdween. De lange waarnemingsduur laat vermoeden dat de andere lichten sterren waren.

Op de vraag om de link naar het filmpje door te zenden en een antwoord te bezorgen op enkele vragen i.v.m. het tijdstip van de waarneming en de richting waarin het verschijnsel werd waargenomen, kwam geen antwoord. Zonder medewerking van de melder kan deze waarneming niet nader onderzocht worden.

Evaluatie: te weinig gegevens, mogelijk astronomische objecten

WAARNEMINGSCOÖRDINATEN

Datum: 14-05-2012

Plaats: Leuven

Tijdstip: "22u05"

Duur: "4 seconden"

Bijzonderste kenmerken: iemand ziet een fel oranje licht van N naar Z vliegen

RICHTING EN HOOGTE

*Richting begin: pas d'indication
Hoogte begin : 40 °*

*Richting einde: pas d'indication
Hoogte einde : 40 °*

BESCHRIJVING

[je suis étudiante francophone à Leuven, voici une copie du mail que je viens d'envoyer au COBEPS]

Bonjour,

Je vous écris ce mail car je viens d'observer quelque chose de volant que je peux pas réellement identifier.

J'étais en train de taper à l'ordinateur quand j'ai levé les yeux et regardé par la fenêtre et vu cet 'objet' que j'identifierais rationnellement comme un petit avion en feu, un grosse lanterne thaïlandaise, une montgolfière (mais la nuit venait de tomber), ou le reflet du soleil venant de se coucher sur un avion (j'ai vérifié directement sur un site de radar d'avions, il n'y avait pas d'avion passant là à ce moment-là). Mon champ de vue était limité par les bâtiments environnants mais voici les détails que vous demandez.

- date et heure: lundi 14 mai 2012, entre 22h05 et 22h10.*
- lieu: centre de Leuven (Louvain). J'étais au niveau du Maria-Theresiastraat 4.*
- aucun témoin*
- je n'ai pas de boussole ici mais je dirais environ du Nord vers le Sud.*
- hauteur: environ 50°... je dirais que ce n'était pas haut dans le ciel, quelques centaines de mètres. ça volait de manière régulière et horizontale.*
- relativement rond mais pas de forme géométrique réellement distincte.*
- taille: plus petit que la pleine lune (et beaucoup plus bas) et beaucoup plus gros qu'une étoile. comme un petit avion assez bas...*
- durée: environ 4 sec dans mon champs de vision. c'est ensuite passé derrière un bâtiment.*
- orange vif*
- j'étais à l'intérieur. aucune idée pour le bruit.*

Mon esprit rationnel suppose qu'il s'agit certainement d'une lanterne. J'ai d'ailleurs directement pensé à une montgolfière avant de me dire qu'il était trop tard pour ça. Mais si cela venait à donner d'autres résultats, j'aimerais garder l'anonymat.

Bien à vous,

Vertaling:

[ik ben een franstalige student te Leuven, hieronder een kopie van een mail die ik naar COBEPS heb gestuurd]

Goede dag,

Ik schrijf u deze mail omdat ik iets vliegens waargenomen heb dat ik niet echt kan identificeren. Ik zat aan de computer te schrijven toen ik mijn ogen oprichtte, door het raam keek en dat 'object' zag dat ik rationeel identificeerde als een klein vliegtuig, een grote Thaise lampion, een heteluchtballon (maar de nacht was juist gevallen), of de reflectie van de pas ondergegane zon op een vliegtuig (ik heb onmiddellijk geverifieerd op een radarsite van vliegtuigen, er was geen vliegtuig dat daar op dat moment passeerde).

Mijn gezichtsveld was beperkt dor de omringende gebouwen maar hieronder de details waar u om vroeg.

- datum en uur: maandag 14 mei 2012, tussen 22u05 en 22u10.
- plaats: centrum van Leuven (Louvain). Ik bevond me ter hoogte van de Maria-Theresiastraat 4.
- geen getuige
- ik heb hier geen kompas maar ik zou zeggen van noord naar zuid.
- hoogte: ongeveer 50°... ik denk dat het niet hoog in de lucht was, enkele honderden meters. het vloog op een regelmatige manier en horizontaal.
- relatief rond maar niet echt een uitgesproken geometrische vorm.
- afmeting: kleiner dan de volle maan (en veel lager) en veel groter dan een ster. als een klein vliegtuig tamelijk laag...
- duur: ongeveer 4 sec in mijn gezichtsveld. daarna is het achter een gebouw gepasseerd.
- hel oranje
- ik zat binnen. Geen idee wat geluid betreft.

Mijn rationele geest veronderstelt dat het zeker om een lampion ging. Ik dacht trouwens in eerste instantie aan een heteluchtballon maar had al snel door dat het daarvoor te laat was. Maar als het toch wat anders blijkt te zijn, zou ik graag mijn anonimiteit bewaren.

Het beste,

Onze bevindingen

Het lijkt weinig twijfel dat deze waarneming door een vuurballon werd veroorzaakt.

Tussen 21u50 en 22u20 blies de wind in Zaventem met matige snelheid uit noordwestelijke en westelijke richting. Dit is verzoenbaar met de opgegeven noord-zuid koers (rekening houdend met het feit dat het exacte traject van een licht aan de nachthemel moeilijk te bepalen is). Vooral de beschrijving (hel oranje licht dat horizontaal voorbijvliegt) is in overeenstemming met wat van een waarneming van een vuurballon mag worden verwacht.

Evaluatie: vuurballon

WAARNEMINGSCOÖRDINATEN

Datum: 14-05-2012

Plaats: Hechtel-Eksel

Tijdstip: "rond 22u45"

Duur: onbekend

Bijzonderste kenmerken: een grote ster aan de hemel

Hallo,

Ik heb onderstaand verschijnsel gezien op een andere plaats.

N74, rond 22:45. Ik reed vanaf Helchteren naar Hechtel. Licht was aan de rechterkant boven de Resterheide, van noord naar zuid vliegend. Erg laag. Net zo groot als de grootste ster aan de hemel. Het vloog langzaam, pulst een beetje en danst een heel klein beetje.

We zitten vlakbij de militaire basis, maar dit was geen straaljager noch vliegtuig.

14-05-2012 Leuven Omstreeks 22u10 ziet iemand "een fel oranje licht" van noord naar zuid vliegen. Volgens de getuige leek het op een klein vliegtuig dat in brand stond. Na ongeveer 4 seconden verdween het vreemde lichtverschijnsel

Groetjes

L. J.

Goede avond,

Ik wil graag nog 2 meldingen maken:

25-05, zelfde object als hieronder, vliegend over Hechtel van noordoost naar zuidwest. 5 getuigen. tijdstip ca. 22:15.

27-05 (tientalle minuten geleden), zelfde object als hieronder, vliegend over Hechtel van west naar oost, 3 getuigen, ik helaas zelf niet. 2 objecten! Ene vloog hoger dan de andere, beide verdwenen door de wolken. Ontstonden ten oosten van ons huis.

We zijn erg nieuwsgierig of hier meer meldingen van zijn en of er enige militaire activiteiten zijn of vliegtuigen met oranje licht.

Van de week ga ik mijn fototoestel bijhouden.

Groetjes

L.

Onze bevindingen

Bij navraag bleek dat de waarneming verricht werd op 16 mei 2012. Er was toen in Kleine Brogel (9,5 km ten noordoosten van de waarnemingsplaats) een zwakke variabele wind. Dit is ideaal weer om een vuurballon op te laten. De melder beschreef in aanvullende correspondentie het verschijnsel als "een fel oranje licht wat licht flikkert". Dit strookt volkomen met een vuurballon.

Evaluatie: zeer waarschijnlijk vuurballon

WAARNEMINGSCOÖRDINATEN

Datum: 14-05-2012

Plaats: Overpelt

Tijdstip: "22u45"

Duur: onbekend

Bijzonderste kenmerken: een man ziet een grote ster langzaam voorbij vliegen

Betreft de melding op 14 mei, 22u45. Ik heb hetzelfde object gezien vanuit Overpelt, het vloog langzaam in een boog om dan neerwaarts te gaan. Rekening houdend met de draaibeweging en de afstand, kan ik met enige zekerheid melden dat dit 'object' geland is in Kleine Brogel. Ik was net als de persoon die deze melding maakte wel verbaasd over de langzame beweging, geringe hoogte (en toch weinig geluid) en omvang van het 'object'. 'Blackberry sent'

Onze bevindingen

De waarneming uit Hechtel-Eksel waar de getuige in het meldingsformulier naar verwijst, bleek niet op 14 mei doch wel op 16 mei 2012 te hebben plaatsgevonden. Een rechtstreeks verband tussen beide waarnemingen is er dus niet. In een mail van 1 juni preciseerde de waarnemer verder dat het verschijnsel vanwege "de neerwaartse boog van 180 graden en de omvang van het object" onmogelijk een vuurballon kon zijn geweest.

Op een mail met bijkomende vragen werd door de waarnemer niet meer geantwoord. De neerwaartse beweging en de locatie van het verschijnsel (luchtmachtbasis van Kleine Brogel) doen evenwel vermoeden dat een lichtkogel werd waargenomen.

Evaluatie: vermoedelijk lichtkogel

WAARNEMINGSCOÖRDINATEN

Datum: 16-05-2012

Plaats: Ieper

Tijdstip: "22u30 – 23u05"

Duur: "25 minuten"

Bijzonderste kenmerken: witte bollen die van west naar oost vlogen

RICHTING EN HOOGTE

Richting begin: geen aanduiding

Hoogte begin : geen aanduiding °

Richting einde: geen aanduiding

Hoogte einde : geen aanduiding °

BESCHRIJVING

witte bollen die 1 voor 1 voorbij kwamen ongeveer om de minuut. Van west naar oost.

De ene vlogen lager dan de andere en 2 van de bollen flitste 1 malig fel we hebben er over de 25 min.

Hebben we er 13 geteld.

Onze bevindingen

Vermoedelijk heeft de waarnemer tijdens deze heldere nacht een aantal satellieten waargenomen.

Volgens de website "Heavens Above" waren er toen tussen 22 h 30 en 23 h 05 boven Ieper 13 satellieten overgekomen met een magnitude kleiner dan 3,5.

Evaluatie: mogelijk satellieten

WAARNEMINGSCOÖRDINATEN

Datum: 20-05-2012

Plaats: Kasterlee

Tijdstip: "0u12"

Duur: "ca. 1 minuut 30 seconden"

Bijzonderste kenmerken: een witte bol die aan hoge snelheid voorbij vloog

RICHTING EN HOOGTE

Richting begin: geen aanduiding

Hoogte begin : geen aanduiding °

Richting einde: geen aanduiding

Hoogte einde : geen aanduiding °

BESCHRIJVING

ik en wat vrienden wouwen de winst van chelsea vieren en toen we buiten kwamen was er een grote witte bol die heel snel wegvloog en toen we dichterbij wouwen gaan was hij al weg

Onze bevindingen

Na ontvangst van deze melding werden bijkomende vragen naar de getuige verstuurd. Hierop kwam geen reactie.

Zonder bijkomende informatie is het voor het Belgisch UFO-meldpunt niet mogelijk deze melding verder te onderzoeken.

Evaluatie: te weinig gegevens

WAARNEMINGSCOÖRDINATEN

Datum: 22-05-2012

Plaats: Duiven (Nederland)

Tijdstip: "0u30"

Duur: "10 minuten"

Bijzonderste kenmerken: een soort witachtige bol

RICHTING EN HOOGTE

*Richting begin: geen aanduiding
Hoogte begin : geen aanduiding °*

*Richting einde: geen aanduiding
Hoogte einde : geen aanduiding °*

BESCHRIJVING

kon niet slapen en ging op een schommel in de achter tuin plots merkte ik een soort van witachtige bol tegen de bewolkte hemel deze bol bewoog en maakte grote sirkels en hand een behoorlijke snelheid je kon het alleen maar tegen de wolken zien op een moment dat wolken er even niet waren zagje het niet in de heldere hemel maar dat was kort na enig tijd ging de bol vormige over als in gelijk met de wolken en vervaagde

Onze bevindingen

De beschrijving die de getuige geeft is typisch voor de waarneming van een roterende lichtspot die op de wolken weerkaatst. Dergelijke krachtige spots worden vaak gebruikt als publiekstrekker (bijvoorbeeld door discotheken en op bijzondere evenementen). Het verschijnsel werd ook gerapporteerd door een getuige uit Driel, 13 km ten westen van de straat Uranus (zie <http://www.ufomeldpunt.nl/melding/798-ronde-lichtbol-boven-driel/>). Een heldere, stof- en pollenvrije atmosfeer onder de wolkenbasis verklaart waarom de lichtstraal zelf niet werd waargenomen.

Evaluatie: lichtspot

WAARNEMINGSCOÖRDINATEN

Datum: 26-05-2012

Plaats: Balen

Tijdstip: “22u15 en 23u05”

Duur: “telkens +/- 3 minuten”

Bijzonderste kenmerken: 10 oranje kleine bollen

RICHTING EN HOOGTE

*Richting begin: O
Hoogte begin : 75 °*

*Richting einde: ZO
Hoogte einde : 75 °*

BESCHRIJVING

*Een orange kleine bol die heel laag vliegt zonder enig geluid.
Kort daarop een tweede bol. Vliegen van oost naar het zuid.*

Bijna een uur later zien we hetzelfde in de lucht maar tellen dan 9 kleine orange bollen laagvliegend zonder enig geluid. 2 daarvan vliegen rechtdoor richting zuiden de andere vliegen de andere richting uit.

Het was geen satelliet want die vliegen veel hoger, een vliegtuig was het ook niet want daar zie je de lichten van knipperen en een vallende ster was het ook niet .

Onze bevindingen

De beschrijving maakt aannemelijk dat vuurballonnen werden waargenomen. De wind aan de grond kwam die avond uit richting ONO tot NO (station Schaffen), hetgeen niet strijdig is met de beweging van oost naar zuidoost. Een met hoogte variërende windrichting verklaart de beweging in verschillende richtingen bij de tweede groep. Er is ook een tweede melding uit Balen van omstreeks dezelfde tijd die wijst op het in de lucht zijn van groepen vuurballonnen.

Evaluatie: zeer waarschijnlijk vuurballonnen

WAARNEMINGSCOÖRDINATEN

Datum: 26-05-2012

Plaats: Balen

Tijdstip: “omstreeks 22u”

Duur: “ongeveer 10 minuten”

Bijzonderste kenmerken: 4 getuigen zien een heldere lichtbollen

RICHTING EN HOOGTE

Richting begin: N

Hoogte begin : 15 °

Richting einde: Z

Hoogte einde : 30 °

BESCHRIJVING

*eerste waarneming : heel duidelijk lichtpunt , kleur “warm” geel
Vloog in de verlengde van en boven de straat “Gerheide” richting Balen centrum.*

*Tweede waarneming : enkele minuten later achter onze tuin
Acht zelfde lichtbollen achter elkaar zelfde richting. Vier bollen zijn verder gevlogen richting Balen centrum , de vier andere zijn afgeweken (ongeveer) richting Leopoldsburg*

speciale kenmerken

*vrij laag boven de grond (ongeveer een 3 à 400 mtr
Geen onderbreking van het licht zoals men bij vliegtuigen wel heeft*

GEEN GELUID !!! Totaal niets

De acht bollen vlogen achter elkaar maar wel met telkens twee dicht bij elkaar : 2 een halve minuut ertussen dan terug 2 enz...

Het gele licht was warm van kleur en men kon zonder te worden verblind gemakkelijk blijven kijken.

De bollen straalde allemaal 3 punten uit (te vergelijken met de ster van Mercedes) één naar boven en twee schuin naar beneden

We hebben de lichtbollen met vier personen waargenomen

Onze bevindingen

De beschrijving wijst duidelijk op vuurballonnen. De wind aan de grond was die avond uit richting ONO tot NO (station Schaffen), hetgeen kan stroken met de beweging in zuidelijke richting. De windrichting wijzigt dikwijls met de hoogte (en tijd) zodat bewegingen in verschillende richtingen niet ongewoon zijn. Er is nog een melding uit Balen van omstreeks dezelfde tijd die wijst op het in de lucht zijn van groepen vuurballonnen.

Evaluatie: zeer waarschijnlijk vuurballonnen

WAARNEMINGSCOÖRDINATEN

Datum: 26-05-2012

Plaats: Lochristi

Tijdstip: "10u30"

Duur: "4 minuten"

Bijzonderste kenmerken: iemand ziet een vuurbol in de lucht

RICHTING EN HOOGTE

Richting begin: WNW

Hoogte begin : 75 °

Richting einde: NNO

Hoogte einde : 75 °

BESCHRIJVING

vuurbol aan de hemel. dacht eerst aan brandend vliegtuig. bleef aan grote snelheid verder vliegen richting kust. grote hoogte. we namen een foto die bij uitvergroten een soort vuurbol toont.

Onze bevindingen

De relatief lange waarnemingsduur van 4 minuten sluit uit dat het bij deze vuurbol om een meteor of bolide ging. Het is daarom aannemelijk dat een vuurballon werd waargenomen. De wind kwam uit oostelijke richting (Wunderground, station Woensdrecht, snelheid aan de grond 7 km/uur), hetgeen strookt met een traject richting. De ogenschijnlijk hoge snelheid kan komen doordat het voor de waarnemer onbekende object lager vloog dan vermoed.

Het valt op te merken dat als kijkrichting voor het begin van de waarneming WNW en voor het einde van de waarneming NNO wordt vermeld. M.a.w. het voorwerp zou dus vanuit de kust richting binnenland zijn gevlogen, terwijl de melder in de beschrijving aangeeft dat de vuurbol zich naar de kust toe bewoog. Ondervinding leert dat omschrijvingen in de zin van "het vloog in de richting van die of die plaats" doorgaans betrouwbaarder zijn dan aanduidingen met windstreken.

Evaluatie: vuurballon

WAARNEMINGSCOÖRDINATEN

Datum: 28-05-2012

Plaats: Aalst

Tijdstip: "2u03"

Duur: "5 seconden"

Bijzonderste kenmerken: 3 oranje bollen in een driehoek formatie

RICHTING EN HOOGTE

Richting begin: geen aanduiding

Hoogte begin : 30 °

Richting einde: geen aanduiding

Hoogte einde : 45 °

BESCHRIJVING

3 oranje bollen vlogen in driehoek formatie maar waren onafhankelijk, verdwenen in het niets, geen bewolking

Onze bevindingen

De beschrijving strookt met een waarneming van een formatie vuurballonnen die kort nadat ze werden opgemerkt uitdoofden.

Evaluatie: vuurballonnen

WAARNEMINGSCOÖRDINATEN

Datum: 29-05-2012

Plaats: Aalst

Tijdstip: "23u"

Duur: "20 seconden"

Bijzonderste kenmerken: een witte bol

RICHTING EN HOOGTE

*Richting begin: geen aanduiding
Hoogte begin : geen aanduiding °*

*Richting einde: geen aanduiding
Hoogte einde : geen aanduiding °*

BESCHRIJVING

*Ik keek omhoog omdat ik een vliegtuig zag, zie je aan de flikkerende lichten,
Plots zie ik een witte bol, heel hoog in de lucht, om meer lichten te zien vloog het ding te hoog,
Ik weet vrijwel dat dit geen vliegtuig was, omdat die er ook was en er een duidelijk verschil van lichten
en snelheid, ik stond op een open plek, en volgde de lichtbol, het ging heel snel, en verdween uit het
zicht,*

Onze bevindingen

Om een mogelijke verklaring voor de witte bol te vinden is informatie nodig betreffende bewegingsrichting en –aard, booghoogte boven de horizon, begin- en eindkompasrichting van de waarneming, schijnbare snelheid vergeleken met een bekend object zoals een verkeersvliegtuig en dergelijke. De getuige heeft echter niet gereageerd op het verzoek om dit soort gegevens alsnog te verschaffen zodat deze melding niet van een aannemelijke uitleg kan worden voorzien.

Evaluatie: onverklaard vanwege gebrek aan informatie

WAARNEMINGSCOÖRDINATEN

Datum: 02-06-2012

Plaats: Charleroi

Tijdstip: “18u25”

Duur: “10 minuten”

Bijzonderste kenmerken: twee getuigen zien witte punten in de lucht

RICHTING EN HOOGTE

*Richting begin: NW
Hoogte begin : 90 °*

*Richting einde: NO
Hoogte einde : 45 °*

BESCHRIJVING

*Ma soeur et moi même avons observé dans le ciel des points blancs. Nous avons trouver ça bizarre
donc nous avons regarder ce phénomène avec des jumelles et nous avons vu plus en détail qu'il
s'agissait d'une forme triangulaire avec des lumières aux extrémités.
J'ai pris des photos avec mon appareil numérique mais la qualité des images sont moindres car le*

zoom est pas assez fort.

Les points blancs que j'ai observé étaient nombreux ! Si je dois estimer un nombre, je dirais que j'en ai vu une quinzaine (15) voir une vingtaine (20) malheureusement j'ai pas sur les prendre en photo.

Je suppose que vous devez avoir des programmes pour savoir retravailler les images et mieux identifier les objets non identifiés.

Pouvez-vous me tenir au courant s'il vous plait.?

D'avance je vous remercie.

Vertaling:

Mijn zus en ik hebben in de lucht witte punten gezien. We vonden dat bizar en hebben dit verschijnsel dus met de verrekijker bekeken en hebben toen beter kunnen zien dat het om een driehoekige vorm ging met lichtjes aan de uiteinden.

Ik heb foto's genomen met mijn digitaal toestel maar de kwaliteit van de beelden is minder want de zoom is niet sterk genoeg.

De witte punten die ik zag waren talrijk ! Als ik het aantal moet schatten, zou ik zeggen dat ik er een vijftiental (15) of een twintigtal (20) heb gezien, spijtig genoeg kon ik ze niet op foto vastleggen.

Ik veronderstel dat u programma's moet hebben om de beelden te bewerken en de niet-geïdentificeerde voorwerpen beter te identificeren.

Kunt u me alsjeblief op de hoogte houden.

Ik dank u bij voorbaat.

Onze bevindingen

Samen met COBEPS (Comité Belge d'Étude des Phénomènes Spatiaux) werd afgesproken dat het Belgisch UFO-meldpunt alle Franstalige meldingen die bij haar binnenkomen voor verder onderzoek naar hen doorzendt. COBEPS zal de meldingen verder onderzoeken en ons van hun conclusies op de hoogte brengen. Voor deze melding kwamen momenteel geen onderzoeksresultaten van COBEPS bij ons binnen.

WAARNEMINGSCOÖRDINATEN

Datum: 02-06-2012

Plaats: Zoersel

Tijdstip: "17u00"

Duur: "5 seconden"

Bijzonderste kenmerken: een gebogen driehoekige vorm

RICHTING EN HOOGTE

*Richting begin: geen aanduiding
Hoogte begin : geen aanduiding °*

*Richting einde: geen aanduiding
Hoogte einde : geen aanduiding °*

BESCHRIJVING

*Rond 17 uur hoorde ik het geluid van een propeller vliegtuig.
Ik keep op in de lucht en zag het toestel op ongeveer 400m hoogte vliegen.
Echter vloog er een onverklaarbaar object voor het vliegtuig.
Het leek te vliegen op dezelfde hoogte en had een gebogen driehoekige vorm. Het had geen zichtbare verticale stabilisator noch zichtbare aandrijving. Het leek op een flying wing ontwerp, de vorm van de vleugels leek echter helemaal niet op bestaande flying wings zoals de b-2 en rq170.
Het object was kleiner dan het vliegtuig en vloog even snel. Er kwam geen licht of iets dergelijks van het object.*

Het propeller vliegtuig achtervolgde het op een afstand van ~200 meter.

*Het is zeker geen “drone” die gesleept werd door een ander toestel dat verder weg was.
Ook was het zeker geen zweefvliegtuig vanwege de aparte vorm en relatief kleine vleugels.
Verder denk ik niet dat het een UAV is, het is raar dat een nieuw onbekend vliegtuig getest wordt in België en de kans dat Europa budget heeft voor een dergelijk ontwikkelings-programma is niet reëel.
Hierbij zeg ik nogmaals het leek niet op een RQ-170 vanwege de gebogen vleugels.*

Onze bevindingen

Het voorwerp dat werd waargenomen is zeer waarschijnlijk de "Verhees Delta", een driehoekig vliegtuigje dat zijn thuisbasis heeft op het vliegveld Sanicole in Leopoldsburg.

Het ongewone vliegtuigje was eerder al verantwoordelijk voor verschillende meldingen. Meer info over dit toestel is te vinden in het onderzoeksrapport van meldpunt-medewerker Werner POETS over de melding uit Beerzel (05/04/2009).

Evaluatie: Verhees Delta

WAARNEMINGSCOÖRDINATEN

Datum: 05-06-2012
Plaats: Beveren
Tijdstip: “rond 1u15”
Duur: “anderhalve seconde”

Bijzonderste kenmerken: een soort vuurpijl aan de hemel

RICHTING EN HOOGTE

*Richting begin: geen aanduiding
Hoogte begin : geen aanduiding °*

*Richting einde: geen aanduiding
Hoogte einde : geen aanduiding °*

BESCHRIJVING

Beste,

Deze nacht heb ik iets raars waargenomen. Een fel licht aan de hemel, een soort van lichtpijl die richting aarde schoot. Het licht ging ongebruikelijk snel, ik dacht onmiddellijk aan een vallende ster maar die heb ik ook al gezien en die gaan zo snel niet. Ik had de indruk dat dit licht ook dichterbij was dan onze stratosfeer, maximum zo'n 1 à 2 km van mij verwijderd.

Ik zag het licht, schoot recht en toen was het al verdwenen. Ik zag nog eventjes de naglans van het licht maar dat was ook zeer snel verdwenen. Ik ben rechtgestaan, om een soort van rookpluim waar te nemen maar dat was niet zichtbaar. Er was helemaal niets meer op de plek waar ik het licht waargenomen had.

Even op google maps de juiste richting opgezocht om jullie een idee te geven waar ik het waargenomen had. Ik woon in het rode huis op de hoek, mijn slaapkamer is waar u het bovenste raam ziet. Toen ik de richting wou aangeven waar ik het licht waargenomen had, zag ik een zwarte helikopter (?) op google maps. Dus tussen Noord en Oost.

<https://maps.google.com/maps?hl=nl&ll=51.217961,4.260719&spn=0.000003,0.004128&atm=0.000003,0.004128&t=m&z=19&layer=c&cbll=51.217857,4.260587&panoid=yAARiPxuvqj7XqPXQombgMA&cbp=12,81.52,,0,-12.04>

Als u nog vragen hebt mag u mij steeds via mail contacteren.

Onze bevindingen

De link die de getuige naar het meldpunt had doorgezonden komt niet terecht in Beveren, maar ergens in Amerika. Er werden bijkomende vragen naar de getuige gezonden. Hierop kwam geen reactie.

Deze waarneming doet denken aan een meteor. De korte waarnemingsduur “anderhalve seconde” en de beschrijving van het verschijnsel “een soort van lichtpijl die richting aarde schoot” voldoen aan deze verklaring. Door het ontbreken van bepaalde informatie kon dit vermoeden echter niet gecontroleerd worden.

Evaluatie: te weinig gegevens, mogelijk meteor

WAARNEMINGSCOÖRDINATEN

Datum: 08-06-2012

Plaats: Brussel

Tijdstip: “21u50”

Duur: “1 minuut”

Bijzonderste kenmerken: een licht dat rechtlijnig voorbij vloog

RICHTING EN HOOGTE

*Richting begin: geen aanduiding
Hoogte begin : geen aanduiding °*

*Richting einde: geen aanduiding
Hoogte einde : geen aanduiding °*

BESCHRIJVING

*ik zat in mijn kamer en keek uit het raam, daar zag ik een licht in het lucht uit redenering ging ik ervan uit dat dit een vliegtuig was maar toen ik eronder keek zat daar een vliegtuig te vliegen zonder licht en op een ander snelheid en andere grootte; toen dacht ik het moet een ster zijn maar omdat het bewoog (in een rechte lijn wel) kon dit niet; ik stond op en probeerde iets ervan te zien maar het ging verder en plotseling flikkerde het en verdween het in de volledige blauwe lucht in één keer.
veel frustratie voor wat ik gezien heb voor iedereen een grote fantasie isvan mijn kant en dat ik gewoon aan het zeveren ben, maar ik geloof wat ik gezien heb*

Onze bevindingen

De beschrijving die de getuige geeft strookt globaal genomen met wat mag worden verwacht van een waarneming van een vuurballon. Het gegeven dat het verschijnsel plotseling “flikkerde” en daarna verdween is een typisch kenmerk van een vuurballon die uitdooft. Zeker is deze verklaring niet omdat belangrijke details als kleur en bewegingsrichting ontbreken.

Heldere satellieten passeerden er niet rond het door de waarnemer opgegeven tijdstip

Evaluatie: mogelijk vuurballon

WAARNEMINGSCOÖRDINATEN

Datum: 09-06-2012

Plaats: Wilsele

Tijdstip: “3u15”

Duur: “5 minuten”

Bijzonderste kenmerken: 2 getuigen zien plots een ster bewegen

RICHTING EN HOOGTE

*Richting begin: WZW
Hoogte begin : 45 °*

*Richting einde: OZO
Hoogte einde : 10 °*

BESCHRIJVING

We zaten met 2 op het pleintje bij mijn huis. Plots leek het of één van de sterren gewoon ineens begon te bewegen, mijn vriend dacht eerst dat het kwam omdat hij nogal moe was maar toen zag ik het ook. een ster begon langzaam richting het oosten te bewegen. we dachten dat het om een vallende ster ging maar dit is onmogelijk want "vallende sterren" zijn geen sterren. het bewoog ook veeel te traag, want het duurde +- 5 minuten voordat het object verdwenen was. we wisten niet wat het was dus besloot ik om hier maar even melding te doen. het vreemde is dat we allebei heel zeker zijn dat de "ster" vooraf stil hing.

Onze bevindingen

De beschrijving van de waarneming stemt zeer goed overeen met het ISS dat vanuit Wilsele vanaf 3u15 te zien was in het westen en waarvan het zichtbare traject eindigde in het zuidoosten om 3u21. Niet alleen tijdstip, duur, hoogte en kijkrichting kloppen uitstekend. De beweerde aanvankelijke stilstand is mogelijk toe te schrijven aan een foute indruk doordat het ruimtestation zich bij het begin van de waarneming verder weg bevond, en bijgevolg ook langere tijd in min of meer dezelfde richting zichtbaar bleef

Evaluatie: ISS

WAARNEMINGSCOÖRDINATEN

Datum: 09-06-2012

Plaats: Hulsthout

Tijdstip: "18u15"

Duur: "enkele tellen"

Bijzonderste kenmerken: 3 getuigen zien een driehoekig vliegtuig

RICHTING EN HOOGTE

Richting begin: NO

Hoogte begin : 35 °

Richting einde: ZW

Hoogte einde : 35 °

BESCHRIJVING

Omstreeks 18.15 uur ging ik samen met mijn moeder en nonkel een wandeling maken met de honden in de tuin van het rust-en verzorgingshuis Ter Nethe in Hulshout. Ik dacht dat ik een vliegtuig hoorden en keek vervolgens in de lucht. Tot mijn groote verbazing vloog er een van middelmatige grootte een driehoek voorbij. Hij vloog niet heel snel maar ook niet heel traag voorbij

Onze bevindingen

Het voorwerp dat werd waargenomen is zeer waarschijnlijk de "Verhees Delta", een driehoekig vliegtuigje dat zijn thuisbasis heeft op het vliegveld Sanicole in Leopoldsburg. Het ongewone

vliegtuigje was eerder al verantwoordelijk voor verschillende meldingen. Meer info over dit toestel is te vinden in het onderzoeksrapport van meldpunt-medewerker Werner POETS over de melding uit Beerzel (05/04/2009).

Evaluatie: Verhees Delta

WAARNEMINGSCOÖRDINATEN

Datum: 09-06-2012

Plaats: Maastricht (Nederland)

Tijdstip: “ongeveer 22u / 22u30”

Duur: “4 minuten”

Bijzonderste kenmerken: een fel rood licht

RICHTING EN HOOGTE

Richting begin: Z

Hoogte begin : 45 °

Richting einde: N

Hoogte einde : 45 °

BESCHRIJVING

Een fel rood licht (zoals een navigatielicht aan de vleugel van een vliegtuig, maar niet knipperend en ook geen twee, maar één) vloog zeer snel (sneller dan een straaljager) in een rechte lijn min of meer van de horizon in het directe zuiden, naar het directe noorden om ineens te verdwijnen ongeveer boven de A2. Niet eerst dalend of vallend, niet uitdovend, maar ineens weg. Er was geen geluid. Met verrekijker gevolgd, maar kon rond het licht niets waarnemen, geen vliegtuigvorm, niets. Het was net na zonsondergang, net voordat het compleet donker werd. Ik zou normaal hebben gedacht dat het een raket was, maar die vliegen niet horizontaal en dan vooral niet in een kaarsrechte lijn. Toch?

Onze bevindingen

Deze melding werd doorgezonden naar UFO-Werkgroep Nederland. Zij zullen de melding verder onderzoeken en ons van hun conclusies op de hoogte brengen.

WAARNEMINGSCOÖRDINATEN

Datum: 10-06-2012

Plaats: Deurne

Tijdstip: “18u30 / 18u45”

Duur: “15 minuten”

Bijzonderste kenmerken: iemand fotografeert een vreemd luchtverschijnsel

RICHTING EN HOOGTE

Richting begin: ONO

Hoogte begin : 35 °

Richting einde: WNW

Hoogte einde : 35 °

BESCHRIJVING

Dacht eerst dat het om een vogel ging maar het object bleef geruime tijd stil hangen. Uiteindelijk wou ik foto's nemen met mijn reflex camera met telelens maar het toestel gericht op het object maakte geen foto's, uiteindelijk ben ik erin geslaagd om een foto te nemen met een compact toestel.



Fig 57: Foto van het vreemde luchtverschijnsel.

Onze bevindingen

Het verschijnsel op de foto lijkt op een zeppelin. Er kon echter geen informatie over dergelijke vluchten boven Vlaanderen voor deze periode worden teruggevonden. Op bijkomende vragen die naar de getuige werden verzonden kwam geen reactie. Door het gebrek aan informatie is het voor het Belgisch UFO-meldpunt dan ook niet mogelijk deze melding verder te onderzoeken.

Evaluatie: te weinig gegevens, mogelijk zeppelin

WAARNEMINGSCOÖRDINATEN

Datum: 12-06-2012

Plaats: Melle

Tijdstip: “0u15”

Duur: “onbekend”

Bijzonderste kenmerken: lichtpunt op foto

RICHTING EN HOOGTE

*Richting begin: geen aanduiding
Hoogte begin : geen aanduiding °*

*Richting einde: geen aanduiding
Hoogte einde : geen aanduiding °*

BESCHRIJVING

*Ik heb deze “ufo” gezien toen ik op de website van het KMI zat te kijken naar de weercams.
Zelf kan ik hier niet veel uitleg aan geven. Spreekt een beetje voor zichzelf dank ik.
Het gaat hier over een webcam met infrarood functie en hij neemt om de 5min een nieuwe foto.
Het grote Rondachtige object in het midden boven is een reactie van de straatlamp onderaan op de lens van de cam. Deze is iedere nacht te zien.
Vond het toch de moeite om de melden.*




Fig 58: De foto die de melder van de webcam van het KMI te Melle haalde. De tijdsaanduiding is in lokale tijd. De camera zelf is naar het noorden gericht. Het niet-geïdentificeerde lichtpunt is aangeduid met een pijltje. De grote lichtvlek links ervan is een reflectie van de heldere straatlamp onderaan in beeld. De zwakkere lichtstip rechtsonder is vermoedelijk Polaris die zich op dat moment 50° boven de horizon bevond.

Onze bevindingen

Er zijn verschillende verklaringen denkbaar voor het lichtpunt op de foto: een vuurballon, het stroboscoop- of landingslicht van een vliegtuig of het ISS dat in die periode goed zichtbaar was vanuit

België. Omdat niets bekend is over de kleur en de eventuele bewegingsrichting van het verschijnsel is een definitieve uitspraak niet mogelijk.

Er bereikten het meldpunt geen andere meldingen voor de nacht van 11 op 12 juni.

Evaluatie: vliegtuig, vuurballon of ISS

WAARNEMINGSCOÖRDINATEN

Datum: 13-06-2012

Plaats: Sint-Denijs-Westrem

Tijdstip: “22u55”

Duur: “onbekend”

Bijzonderste kenmerken: een man ziet een vreemd toestel

Geachte mevrouw, geachte heer,

In bijlage vindt u een zelfgemaakte foto van een zeer vreemd "toestel" dat ik hedenavond rond 20u45 heb opgemerkt boven Gent.

De foto is genomen vanop de Kortrijksesteenweg, 9051 Sint Denijs Westrem, op 250 meter van mijn woning.

Ik heb een vijftal minuten staan kijken naar het toestel, dat niet bewoog. Daarna keerde ik huiswaarts om melding te doen aan mijn vriendin. Waarop ik terugkeerde naar de plaats, en ik diende vast te stellen dat het toestel was verdwenen.

Ik hield mij er aan u hiervan te berichten en het zou mij uiteraard interesseren of u nog dergelijke berichten hebt ontvangen.



Fig 59: De foto die het meldpunt van de getuige ontvangen heeft.

Onze bevindingen

Het voorwerp op de foto lijkt in alle opzichten op een heteluchtballon.

De wind was zwak en blies uit noordelijke tot noordwestelijke richting. Vanwege de lage windsnelheid kan een ver verwijderde ballon de indruk wekken minutenlang ter plaatse te blijven hangen. Met behulp van Street View kon de locatie van waaruit de foto werd gemaakt worden teruggevonden. Dit leert dat het voorwerp zich effectief in oostelijke richting bevond, pal boven de Gentse binnenstad. In de tijd die verliep tussen het naar huis gaan en terugkeren naar de plaats van waarneming is de ballon wellicht rechts achter de bomen en gebouwen van de Kortrijksesteenweg geschoven. Vermoedelijk heeft de lage zonnestand bijgedragen aan de verwarring.



Fig 60: Links een foto van een heteluchtballon boven het Waasland (foto ontleend aan de website van de firma Spildooren Ballooning – <http://spildooren-ballooning.be>). Rechts een uitvergroting van het object dat te zien is op de foto die ons werd toegestuurd.

De avond van 13 juni 2012 was uiterst geschikt voor het organiseren van ballonvaarten. Amper 10 minuten nadat de getuige zijn foto maakte, was ook vanuit Antwerpen, in de richting van Gent, het silhouet van een heteluchtballon te zien. Een tweede exemplaar was kort voordien al aan de oostelijke horizon opgemerkt.

Evaluatie: heteluchtballon

WAARNEMINGSCOÖRDINATEN

Datum: 15-06-2012

Plaats: Tielen

Tijdstip: “rond 22u30”

Duur: “enkele minuten”

Bijzonderste kenmerken: een koppel ziet 6 oranje lichten in de lucht

RICHTING EN HOOGTE

Richting begin: O

Hoogte begin : 75 °

Richting einde: W

Hoogte einde : 75 °

BESCHRIJVING

Ik zat samen met mijn echtgenoot buiten in de tuin toen we plots een oranje licht in de lucht zagen en onze richting uitkomen. Na dit eerste volgden er nog een vijftal, ze vlogen in een soort vn colone achter elkaar . Ze kwamen een voor een tevoorschijn van achter hoge bomen (kastanjabomen)die achter onze tuin groeien. Ze vlogen bijna recht over ons heen maar wel op grote hoogte en aan hoge snelheid zonder enig geluid te horen. Ze hadden en oranje licht maar eenmaal ze volledig waren overgevlogen zagen we geen licht meer ofwel kwam dit omdat we geen zicht meer hadden op de lichtstraal ofwel werd dit gedoofd. Eenmaal we het licht niet meer zagen zagen we dat het om een rond voorwerp ging. Er was op dat moment ook een vrijwel heldere hemel. Na een minuutje is er nog een enkele lichtbundel voorbijgevlogen en dit op dezelfde manier in de zelfde richting telkens van oost naar west.

Onze bevindingen

De nauwkeurige beschrijving die de melder geeft laat er weinig twijfel over bestaan: voor deze colonne oranje lichten zijn naar alle waarschijnlijkheid een reeks kort na elkaar opgelaten vuurballonnen verantwoordelijk geweest. Eens de vlammetjes uitgedoofd, tekende zich enkel nog hun cirkelvormig silhouet af tegen de hemel (de ballonnen bevonden zich op dat ogenblik op een elevatie van circa 75°, m.a.w. de getuigen keken tegen de onderkant aan).

Vijf weerstations binnen een straal van 20 km rondom Tielen registreerden op het tijdstip van de waarneming ofwel windstil weer, ofwel een zwakke wind uit noordoostelijke richting. Dit is verzoenbaar met de opgegeven westelijke bewegingsrichting. De snelle beweging die ondanks de zwakke wind aan de objecten werd toegeschreven, laat zich verklaren door een foute inschatting van de hoogte. Waarschijnlijk bevonden de ballonnen zich dichterbij dan werd gedacht.

Evaluatie: vuurballonnen

WAARNEMINGSCOÖRDINATEN

Datum: 15-06-2012

Plaats: Hoboken

Tijdstip: “23u”

Duur: “anderhalf uur”

Bijzonderste kenmerken: een constant laag ronkend geluid

RICHTING EN HOOGTE

Richting begin: geen aanduiding

Hoogte begin : geen aanduiding °

Richting einde: geen aanduiding

Hoogte einde : geen aanduiding °

BESCHRIJVING

Een laag, constant, ronkend geluid dat af en toe leek te resoneren en de grond deed trillen. Er kwam

soms een hogere toon bij die de oscillatie van de lage toon volgde. Het is hoogstwaarschijnlijk geen optreden omdat ik dan wel op de hoogte zou zijn van een evenement met zo'n groot geluidssysteem. Toen ik een kennis die enkele kilometers verderop woont vroeg of hij het ook hoorde, bevestigde hij en gaf hij dezelfde beschrijving.

Onze bevindingen

Daags na de ontvangst van deze melding bereikte ons vanwege de getuige nog volgende aanvulling: *“ondertussen heb ik wat meer research gedaan en het bleek toch te gaan om een soort concert in een bos in de buurt. De "muziek" die gespeeld werd was zeer vreemd en stond véél luider dan ik ooit al heb meegemaakt bij gelijkaardige evenementen. Raar dat ze daarvoor een toelating hadden, want het heeft tot laat geduurd”.*

De waarnemer gaf ook een link mee naar het concert in kwestie (<http://damusic.be/telex/2012-02-05-sunn-o-komt-naar-hoboken>). Hieruit blijkt dat het evenement (een muziekoptreden van de "doom metal"-band Sunn O))) doorgang vond in Fort 8 in Hoboken en dat de organisatoren in elke hoek van de zaal een speakertoren hadden opgesteld "zodat het publiek 'helemaal wordt ondergedompeld in geluid om de toeschouwers zo naar een nieuw level te brengen". Uit andere Internetartikelen bleek dat ook de politie op het concert was langsgekomen na ongeruste telefoontjes van omwonenden.

Evaluatie: concert met quadrofonische geluidsinstallatie

WAARNEMINGSCOÖRDINATEN

Datum: 15-06-2012

Plaats: Kapellen

Tijdstip: “5u15”

Duur: “2 minuten”

Bijzonderste kenmerken: iemand ziet een vreemd object in de lucht

RICHTING EN HOOGTE

Richting begin: geen aanduiding

Hoogte begin : geen aanduiding °

Richting einde: geen aanduiding

Hoogte einde : geen aanduiding °

BESCHRIJVING

Elke ochtend neem ik de bus van Antwerpen naar Kapellen van 4.40.

Bij aankomst in Kapellen moet ik nog een lange baan wandelen naar het werk.

Op 15/06/2012 merk ik een niet thuis te brengen object op, hoog in de lucht.

Mijn 1ste gedacht was dat dit een zeer hoge weerballon of iets dergelijks.

Dus hield het goed in het oog.

Hij kwam van de zijde uit Nderland en Ging richting Gent (Zee) denk ik...

Het rare eraan was dat deze opkwam aan de horizon en terug verdween aan de andere zijde tussen

1min en 2. Het was zeker geen vliegtuig. Daar had het de vorm allesinds niet naar.

Kan een aards iets deze afstand afleggen in deze periode? behalve een straaljager? En trouwens de hoogte was enorm..

Onze bevindingen

De beschrijving van de waarneming is te summier. Na het ontvangen van deze melding werden bijkomende vragen naar de getuige gezonden. Hierop kwam geen reactie.

Zonder bijkomende informatie is het voor het Belgisch UFO-meldpunt niet mogelijk om deze melding verder te onderzoeken.

Evaluatie: te weinig gegevens

WAARNEMINGSCOÖRDINATEN

Datum: 15-06-2012

Plaats: Linden

Tijdstip: “22u”

Duur: “7 seconden”

Bijzonderste kenmerken: iemand ziet enkele vreemde lichten

RICHTING EN HOOGTE

Richting begin: geen aanduiding

Hoogte begin : geen aanduiding °

Richting einde: geen aanduiding

Hoogte einde : geen aanduiding °

BESCHRIJVING

ik was op hetskateplein aan het zitten wanneer er plotseling een paar lichten verschenen aan de hemel. plotseling hoorde ik een hel luid geluid dat leek op he geuid van een vallend waterdruppel en nog geen halve seconde daarna, zagen we de lichten met en supersnelle snelheid de hemel invliegen

Onze bevindingen

De omschrijving die de getuige geeft is te vaag. Een onderbouwde evaluatie is dan ook niet mogelijk. Bovendien bestaat de kans dat de waarneming foutief gedateerd werd. Mogelijk werd 15/07/12 bedoeld i.p.v. 15/06/12 (de melding gebeurde op 16/07/12).

Evaluatie: te weinig gegevens

WAARNEMINGSCOÖRDINATEN

Datum: 16-06-2012
Plaats: Destelbergen
Tijdstip: “23u20”
Duur: “15 seconden”

Bijzonderste kenmerken: een oranje vlek in de lucht

RICHTING EN HOOGTE

*Richting begin: NNO
Hoogte begin : 90 °*

*Richting einde: NNO
Hoogte einde : 30 °*

BESCHRIJVING

*een orjane vlek op relatief lage hoogte passeert in noordelijke richting.
waarneming gedurende 15 sec
het leek op een vliegtuig dat volledig verlicht was aan vleugels en romp.
Er was geen geluid te horen*

Onze bevindingen

Naar alle waarschijnlijkheid is deze geluidloze oranje vlek een vuurballon geweest.

Op het tijdstip van de waarneming registreerden de Vlaamse weerstations een zwakke tot matige ZZW-wind. Een op lage hoogte met de wind meebewegend voorwerp zou dus effectief richting NNO zijn uitgegaan.

Evaluatie: zeer waarschijnlijk vuurballon

WAARNEMINGSCOÖRDINATEN

Datum: 16-06-2012
Plaats: Wilrijk
Tijdstip: “23u15”
Duur: “2 minuten”

Bijzonderste kenmerken: een zeer helder verlicht object

RICHTING EN HOOGTE

Richting begin: NO

Hoogte begin : 40 °

Richting einde: ZW

Hoogte einde : 45 °

BESCHRIJVING

Gisteren op 16 juni omstreeks 23.15 uur zag ik boven mij een zeer helder verlicht object, het object was zo helder en licht dat het mij direct opviel, doordat het zo helder verlicht was kon ik niet uitmaken wat het was . Het maakte ook geen enkel geluid en zweefde zeer traag over mij, uit het object kwamen ook zeer kleine objecten, ik wou nog een camera nemen maar wou het schouwspel blijven volgen., ik heb het object 2 minuten kunnen volgen, hoop dat er nog mensen zijn die dat gezien hebben en die wel beeldmateriaal hebben . Ps heb nog nooit zoiets helder en lichtbwaargenomen !

Onze bevindingen

De beschrijving die de getuige geeft strookt met wat mag worden verwacht van een waarneming van een vuurballon. Een fel verlicht voorwerp dat geluidloos voorbij vliegt is een typische beschrijving van een vuurballon. Het feit dat de getuige “kleine objecten” uit het voorwerp zag komen kan verklaard worden door resten die van brander van de ballon loskomen en naar beneden vallen.

Evaluatie: waarschijnlijk vuurballon

WAARNEMINGSCOÖRDINATEN

Datum: 16-06-2012

Plaats: Erembodegem

Tijdstip: “23u en 2u30”

Duur: onbekend

Bijzonderste kenmerken: een groot oranje licht dat opsteeg

Beste,

Hierbij wens ik mij aan te sluiten bij de reeds binnengelopen meldingen ivm een 'groot oranje licht' dat te zien was zaterdag avond (tot 2 maal toe ... 1ste maal rond 23u00, tweede rond 02u30). Het leek op te stijgen vanachter bomen tegen redelijk hoge snelheid, vertraagde even, ging plots stil hangen, maakte een bocht of twee, ging verder en verdween ... ik dacht eerst achter wolken (bij de eerste), maar de tweede leek inderdaad uit te doven als een waakvlammetje. Ik hoorde weliswaar geen geluid. Dit was in Erembodegem

Met vriendelijke groet,

W. V. D. S.

Onze bevindingen

De beschrijving die de getuige geeft (“groot oranje licht”, “leek op te stijgen vanachter bomen”, “leek uit te doven als een waakvlammetje”) strookt met wat mag worden verwacht van een waarneming van

vuurballonnen. Doordat geen bewegingsrichting werd opgegeven kon niet gecontroleerd worden of deze richting klopt met de windrichting.

Evaluatie: waarschijnlijk vuurballonnen

WAARNEMINGSCOÖRDINATEN

Datum: 18-06-2012

Plaats: Sint-Gilles

Tijdstip: “23u12”

Duur: “2 minuten”

Bijzonderste kenmerken: iemand ziet een wit lichtpunt voorbij

RICHTING EN HOOGTE

Richting begin: pas d'indication

Hoogte begin : pas d'indication °

Richting einde: pas d'indication

Hoogte einde : pas d'indication °

BESCHRIJVING

Un objet de couleur blanche a traversé le ciel sans nuages. Pas de variation de lumière mais brillant au point d'avoir un halo de lumière autour de lui. Peut-être un satellite je ne sais pas à quoi cela ressemble. Avec les jumelles on ne peut distinguer de forme nette car trop brillant. Trajectoire rectiligne et visuellement petit car assez haut dans le ciel. Pas de variation de hauteur. Ce n'est pas la première fois que j'en vois, je crois de plus en plus aux ovnis.(de différentes couleurs, pas que blancs)

Vertaling:

Een object van witte kleur kruiste de wolkenloze hemel. Het licht varieerde niet maar schitterde zo fel dat er een lichthalo rond zat. Misschien een satelliet ik weet niet hoe dat eruitziet. Omdat het te fel schitterde kon met de verrekijker geen duidelijke vorm worden gezien. Rechthoekig traject en visueel klein want tamelijk hoog in de lucht. Geen variatie in hoogte. Het is niet de eerste keer dat ik er zie, ik begin steeds meer in UFO's te geloven.(van verschillende kleuren, niet alleen wit).

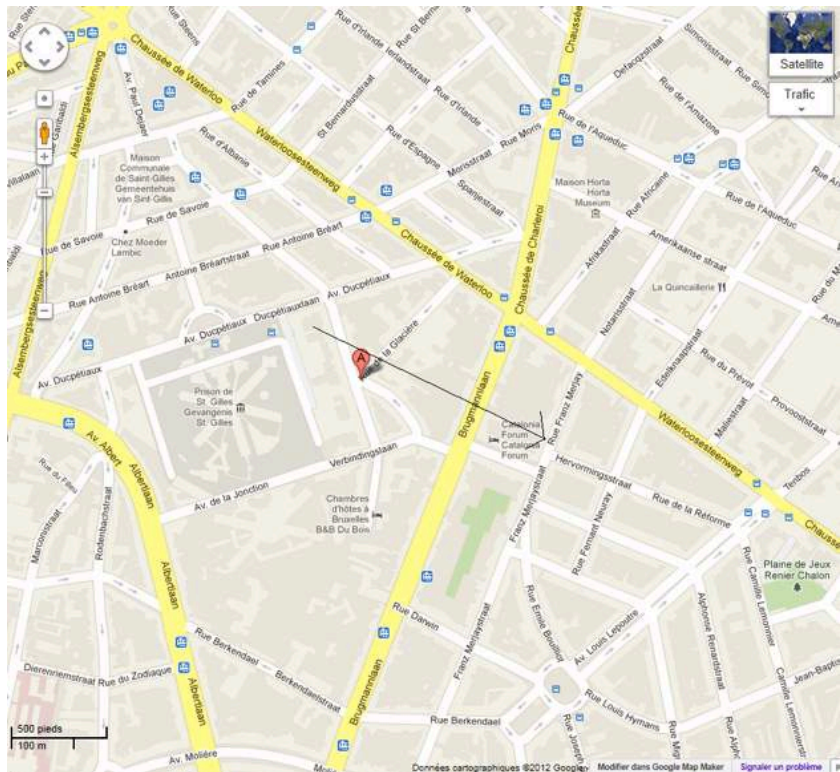


Fig 61: Kaartje van de waarnemingsplaats met daarop het door de getuige aangegeven traject.

Onze bevindingen

Het betreft een waarneming van het Internationaal Ruimtestation. Mede door het heldere weer was het ruimtestation erg goed zichtbaar die avond (magnitude bedroeg -3,3). Het tijdstip, de beschrijving en het door de getuige op een kaartje aangegeven traject (een pijl boven Sint-Gillis die van WNW naar OZO loopt) kloppen goed met de gegevens die voor het ISS beschikbaar zijn.

Evaluatie: ISS

WAARNEMINGSCOÖRDINATEN

Datum: 23-06-2012

Plaats: Everberg

Tijdstip: “23u45”

Duur: “5 minuten”

Bijzonderste kenmerken: 3 felle witte lichtflitsen

RICHTING EN HOOGTE

Richting begin: geen aanduiding
Hoogte begin : geen aanduiding °

Richting einde: geen aanduiding
Hoogte einde : geen aanduiding °

BESCHRIJVING

een fel witte lichtflits, kleiner dan de maan, maar grote dan bv Venus, op zeer grote hoogte, minder dan 1 seconde, pal boven mij, uitdovend op sternivo, verplaatst zich van zuid naar noord, sneller dan een vliegtuig op die hoogte, dooft uit na enkele seconde, dan opnieuw witte lichtflits, uitdovend, verplaatst zich even snel, steeds noordwaarts, maar ogenschijnlijk niet in een rechte lijn, in totaal 3 lichtflitsen gezien, fenomeen verdween dan achter de bomen en kon het verder niet volgen. nog nooit zoiets gezien bij heldere hemel, was zeker geen ballon

Onze bevindingen

Het was die avond onbewolkt, zodat sterren, meteoren, satellieten, enz. goed waarneembaar waren. De enige satelliet die volgens Heavens Above zou kunnen matchen is Atlas 3B, maar is met magnitude 3.0 niet bijzonder opvallend. Bovendien is hier sprake van een variërende helderheid, hetgeen wijst op een tuimelend of roterend object (wat niet bekend is over Atlas 3B). Mogelijk gaat het hier om een (nog) niet in de satelliet-tracking databanken opgenomen overblijfsel van een raket of satelliet dat door de tuimelende of roterende beweging het geziene effect oplevert (zie bijv. hier: <http://www.satobs.org/tumble/tumbleintro.html>). De niet rechtlijnige beweging kan een gevolg zijn van het bekende autokinetische effect. Een andere, minder evidente mogelijkheid is een opeenvolging van drie meteoren.

Evaluatie: mogelijk tuimelend stuk ruimteschroot of meteorenreeks

WAARNEMINGSCOÖRDINATEN

Datum: 24-06-2012

Plaats: Sint-Kruis

Tijdstip: “tussen 1 en 2u ‘s nachts”

Duur: “5 tot 10 minuten”

Bijzonderste kenmerken: 4 getuigen zien verschillende lichtjes

RICHTING EN HOOGTE

Richting begin: geen aanduiding

Hoogte begin : geen aanduiding °

Richting einde: geen aanduiding

Hoogte einde : geen aanduiding °

BESCHRIJVING

Het leek een beetje op een zwevend vliegdekschip, die heel langzaam en geluidsloos door de lucht ging.

De lichten veranderde eerst zagen we 2 lichtjes, dan boven het huis een driehoek en toen hij verder zat waren het 4 lichten in de vorm van een vierkant. (het leek alsof hij kantelde)

Hij vloog ook heel laag, recht boven ons huis en gaf een flits die wel leek of als ze een foto namen.

We waren met 4 personen en kwamen zeker tot de conclusie dat het geen normaal voertuig was.

Onze bevindingen

De beschrijving die de getuige geeft strookt met wat mag worden verwacht van een waarneming van vuurballonnen. Het feit dat de “lichtjes” verschillende formaties leken aan te nemen is niet ongewoon bij dergelijke waarnemingen. Doordat de getuige geen richting opgaf, kon niet gecontroleerd worden of de verschijnselen met de wind meebewogen.

Evaluatie: mogelijk vuurballonnen

WAARNEMINGSCOÖRDINATEN

Datum: 29-06-2012

Plaats: Izegem

Tijdstip: “tussen 21u30 en 21u45”

Duur: “1 minuut”

Bijzonderste kenmerken: een helder licht dat van noord naar zuid vliegt

RICHTING EN HOOGTE

Richting begin: N

Hoogte begin : 90 °

Richting einde: Z

Hoogte einde : 90 °

BESCHRIJVING

Er was een helder licht, een soort bol zeker geen vliegtuig. En aan een matige snelheid, zeker te traag om een meteoriet te zijn. Toch zag ik het plots vannop mijn terras en ging over de balustrade leunen. Toen keek ik nog intenser en merkte op dat het toch iets merkwaardig was. Het begon gewoon een snellere vaart te nemen en verdween toen achter de wolken. Ik dacht dat het aan de andere kant van de wolk ging uitkomen maar plots was het verdwenen. Hopelijk hebben jullie iets aan deze melding, ik ben normaal gezien een heel rationeel iemand maar dit vond ik toch een opmerkelijk iets.

Onze bevindingen

Volgens het weerstation van Chièvres kwam de wind op het moment van de waarneming overwegend uit het zuiden. Deze richting is volledig in strijd met de opgegeven bewegingsrichting van noord naar zuid. Hierdoor kan een vuurballon als mogelijke verklaring zo goed als uitgesloten worden. Dat hier de landingslichten van een vliegtuig werden waargenomen is eventueel mogelijk, maar het gebrek aan knipperlichten maakt deze verklaring weinig waarschijnlijk. Eventueel kan een satelliet deze melding verklaren. Een satelliet die in de buurt van wolken komt kan ogenschijnlijk sneller gaan bewegen in de richting van die wolken, die dan een referentiepunt bieden. Moeilijker te verklaren is het verdwijnen van het verschijnsel. Maar mogelijk was de satelliet nadat hij vanachter de wolken terug verscheen niet langer helder genoeg om nog waargenomen te kunnen worden.

Evaluatie: mogelijk satelliet

WAARNEMINGSCOÖRDINATEN

Datum: 01-07-2012

Plaats: Zottegem

Tijdstip: "0u10"

Duur: "3 minuten"

Bijzonderste kenmerken: enkele getuigen zien een roodgloeiend voorwerp

RICHTING EN HOOGTE

Richting begin: Z

Hoogte begin : 60 °

Richting einde: N

Hoogte einde : 60 °

BESCHRIJVING

We zaten op terras en zagen ineens een roodgloeiend, traagnaderend voorwerp over ons huis vliegen. We wouden een foto nemen, dit lukte niet. Maar de fotograaf zag door de lens een zwarte bol met allemaal grote lichtpuntjes in, te vergelijken met een vliegenoog. Hij bleef zijn hoogte houden met een trage snelheid. Hij maakte geen geluid en liet geen sporen achter.

Onze bevindingen

Het "roodgloeiend voorwerp" was naar alle waarschijnlijkheid een vuurballon. Mogelijk is dat de "zwarte bol" de omtrek was van de ballon, en de "lichtpuntjes" delen van de vlam die langsheen het reservoir zichtbaar waren. De nacht van zaterdag op zondag is het uitgelezen moment van de week om een feestje te organiseren en vuurballonnen op te laten. Vaak gebeurt dit dan om klokslag middernacht.

In de meeste delen van Vlaanderen blies de wind die nacht uit west- tot zuidwestelijke richting. Aan zee had de wind een meer zuidelijke component. Windsnelheid lag rond de 10 km/u. Rekening houdend met het feit dat de wind al op geringe hoogte kan afwijken met deze aan de grond, zijn deze gegevens niet in strijd met de door de getuige gerapporteerde Z-N richting.

Het meldpunt ontving een melding uit Oostkamp waar diezelfde nacht enkele minuten eerder "7-12 wit-gele lichtbollen" werden gezien. Ook bij deze melding ging het naar alle waarschijnlijkheid om vuurballonnen. De waarnemingslocatie in Oostkamp ligt 49 km ten noordwesten van de Velzekestraat in Zottegem. Gelet op de windrichting en windsnelheid is het bijgevolg uitgesloten dat het hier om dezelfde ballonnen ging.

Evaluatie: vuurballon

WAARNEMINGSCOÖRDINATEN

Datum: 01-07-2012

Plaats: Oostkamp

Tijdstip: "0u16"

Duur: "2 minuten"

Bijzonderste kenmerken: 7 tot 12 wit-gele lichtbollen

RICHTING EN HOOGTE

Richting begin: geen aanduiding

Hoogte begin : geen aanduiding °

Richting einde: geen aanduiding

Hoogte einde : geen aanduiding °

BESCHRIJVING

zonet reed mijn familie in oostkamp dicht aan de brandweerkazerne in de verte zag ik 7-12 wit-gele lichtbollen aan de hemel

die zowat de hele tijd snelle bewegingen rond elkaar maakten sommige bewogen niet het is omstreeks gezien rond 0.18 u op 1 juli 2012

de (ufo's) zullen waarschijnlijk dichtbij de snelweg van oostkamp aan de fribona goed gezien worden , zo snel mogelijk wil ik meer info over mensen

die dit verschijnsel ook zagen , of eventuele fotos hebben

je mag altijd ook doormailen naar xxx

Onze bevindingen

De beschrijving voldoet in alle opzichten aan wat mag worden verwacht van een groep vuurballonnen. De nacht van zaterdag op zondag is het uitgelezen moment van de week om een feestje te organiseren en vuurballonnen op te laten. Vaak wordt de lancering gepland voor klokslag middernacht.

Op het tijdstip van de waarneming stond er een zwakke WZW-wind. De bewegingsrichting van de lichtbollen werd echter niet opgegeven. Mogelijk werd de trage verplaatsing vanwege de afstand niet opgemerkt. Ook het feit dat de waarneming vanuit een rijdend voertuig gebeurde zal de waarneming hebben bemoeilijkt.

De "snelle bewegingen rond elkaar" laten zich verklaren door lokale turbulenties in de luchtstroom en zijn ook vaak te zien bij speelgoedballonnen die overdag worden opgelaten.

Het meldpunt ontving een melding uit Zottegem waar omstreeks hetzelfde tijdstip ("00:10") een "roodgloeiend voorwerp" werd gezien. We vermoeden dat ook deze waarneming door een vuurballon werd veroorzaakt. De waarnemingslocatie in Zottegem ligt echter 49 km ten zuidoosten van de brandweerkazerne in Oostkamp. Gezien de windrichting en windsnelheid moet worden uitgesloten dat er een rechtstreeks verband is tussen de beide waarnemingen.

Evaluatie: vermoedelijk vuurballonnen

WAARNEMINGSCOÖRDINATEN

Datum: 01-07-2012

Plaats: Affligem

Tijdstip: “omstreeks 19u”

Duur: onbekend

Bijzonderste kenmerken: een geel rechthoekig object met achteraan blauwe vleugels

Beste Heer, Beste Mevrouw,

Onze zoon van 12 jaar oud heeft omstreeks 19 uur gedurende 10- 15 seconden een geel rechthoekig vliegend object waargenomen van ongeveer 5 x 3 cm. Het had blauwe vleugels achteraan snel bewegend. Hij heeft geen poten noch voelsprietten waargenomen. Het vloog ongeveer een meter boven de grond met snelheid van een snelle wandelaar. Er waren 2 rode stippen symmetrisch achteraan aanwezig. Er werd geen geluid opgemerkt. Hij vloog door het hek en was plots verdwenen. Wij wonen aan een bosrand in affligem.

Enig idee wat hij gezien heeft?

Mvg,

A. R.

Onze bevindingen

Naar alle waarschijnlijkheid is dit geel, rechthoekig voorwerp van 5 op 3 cm een libel geweest. De beschrijving doet een platbuiklibel (*Libellula depressa*) vermoeden. Het vrouwtje van deze libellensoort heeft naast een abnormaal breed, goudgeel lijf ook twee grote, rode facetogen (zie fig. 62).

De ogen zitten net als de vleugels aan de voorkant, maar er dient opgemerkt dat deze insecten ook achteruit kunnen vliegen. Het lijkt dan alsof de vleugels en ogen zich achteraan bevinden.

De blauwe kleur van de vleugels is wellicht te verklaren door weerkaatsing van het blauwe hemellicht. De platbuiklibel is in België actief in de lucht van mei t.e.m. augustus.

Bovenstaande bevindingen werden op 2 augustus 2012 naar de meldster gestuurd. Nog diezelfde dag bereikte ons hierop de volgende reactie: "We hebben onze zoon de afbeelding getoond en volgens hem lijkt de afbeelding sprekend op wat hij gezien heeft".

Evaluatie: libel



Fig 62: Libellula depressa

WAARNEMINGSCOÖRDINATEN

Datum: 02-07-2012

Plaats: Brussel

Tijdstip: "14u15"

Duur: "1 minuut"

Bijzonderste kenmerken: enkele getuigen zien een wit voorwerp zweven

RICHTING EN HOOGTE

Richting begin: geen aanduiding

Hoogte begin : geen aanduiding °

Richting einde: geen aanduiding

Hoogte einde : geen aanduiding °

BESCHRIJVING

Wij zagen (met enkele collega's) gedurende een goeie minuut een "wit" voorwerp in de lucht "zweven". Het leek een beetje zoals een plastic zakje meegenomen wordt door de wind, maar dan vermoedelijk veel groter en net iets hoger (op ongeveer 3km hoogte). De bewegingen waren vrij "ongecoördineerd" (links / rechts / opwaarts / neerwaarts).

We namen dit waar vanuit de Sablon Tower (9e verdiep). Na een minuut verdween het voorwerp achter een wolk en we hebben 't sindsdien niet meer teruggezien.

Onze bevindingen

Deze getuigen hebben hoogstwaarschijnlijk een door wind voortgedreven voorwerp waargenomen. Vermoedelijk een ballon of, zoals de melder zelf aangeeft, een plastic zak. De 'ongecoördineerd(e)' bewegingen zijn typisch voor objecten die bij warm weer in een turbulente opwaartse luchtstroom terechtkomen.

Het opgegeven tijdstip (14:15) komt goed overeen met het tijdstip waarop weerkundige instituten metingen met weerballonnen uitvoeren (namelijk 12:00 UT of 14:00 MEZT). De lanceerplaats op de campus van het KMI in Ukkel ligt een kleine 5 km ten zuiden van de Joseph Stevensstraat. Een -doorgaans wit gekleurde - weerballon die met de zuidoostelijke windstromen ten westen van de Joseph Stevensstraat passeerde zou dus een goede verklaring vormen voor deze melding. Helaas was bij het opstellen van deze beoordeling nog niet bekend of er op 2 juli ook effectief een weerballon werd opgelaten (het KMI deelt de resultaten van haar peilingen enkel tegen betaling mee).

Evaluatie: door de wind voortgedreven ballon of stuk plastic, mogelijk weerballon van het KMI te Ukkel

WAARNEMINGSCOÖRDINATEN

Datum: 04-07-2012

Plaats: Boekhoute

Tijdstip: "23u"

Duur: "6 minuten"

Bijzonderste kenmerken: een lichtgevende cirkel met onderaan een halve bol

RICHTING EN HOOGTE

Richting begin: ZO

Hoogte begin : 45 °

Richting einde: ZO

Hoogte einde : 45 °

BESCHRIJVING

toen ik buiten kwam zag ik een licht gevende cirkel dat gewoon bleef hangen in lucht.toen er wat bewolking voor kwam verduisterde het licht eventjes.toen kwam de cirkel terug te voorschijn en kwam er onderaan de cirkel een halve bol te hangen .ging toen achter mijn foto toestel naar binnen en kwam terug buiten en het was weg.jammer dat ik het nie kon fotograferen want niemand geloofd dat

Onze bevindingen

Om 23u00 stond de maan in het ZO, 6° boven de horizon. Ondanks de opgegeven hoekhoogte van 45° dient eerst, voor er andere hypothesen getoetst worden, uitgesloten te worden dat de maan geen rol

speelde bij deze waarneming. Het is een bekend fenomeen dat de hoogtehoek veelal sterk wordt overschat. Naar de melder werden een reeks vragen gezonden om de eventuele rol van de maan nader te kunnen onderzoeken (zonder de maan als verklaring te suggereren). De melder heeft hierop niet gereageerd. Zonder zijn medewerking is het niet mogelijk om deze waarneming correct te evalueren.

Evaluatie: te weinig gegevens, mogelijk maan

WAARNEMINGSCOÖRDINATEN

Datum: 05-07-2012

Plaats: Hasselt

Tijdstip: “tussen 22u30 en 22u45”

Duur: “5 minuten”

Bijzonderste kenmerken: een uitdovende vlammeende vuurbol

RICHTING EN HOOGTE

Richting begin: geen aanduiding

Hoogte begin : geen aanduiding °

Richting einde: geen aanduiding

Hoogte einde : geen aanduiding °

BESCHRIJVING

Vlammeende vuurbol uitdovend in zwarte cirkelvormig object

Lichtbewolkt

Positie richting bomen

Richting westen naar oosten - hoek van 75 a 80 graden

Langzaam

Waarneming tijdens avondwandeling met honden

Onze bevindingen

Volgens de gegevens van het weerstation VLAAMSG11 te Hasselt stond er tussen 22u28 en 22u53 een kalme westenwind. Deze richting stemt overeen met de bewegingsrichting van het verschijnsel. Dit gegeven, gekoppeld aan de details uit het getuigenrelaas, wijst in de richting van een uitdovende vuurballon.

Evaluatie: vuurballon

WAARNEMINGSCOÖRDINATEN

Datum: 06-07-2012

Plaats: Sint-Truiden

Tijdstip: “0u20”

Duur: “2 minuten”

Bijzonderste kenmerken: lichtbol die lijkt op een grote ster

RICHTING EN HOOGTE

Richting begin: Z

Hoogte begin : geen aanduiding °

Richting einde: geen aanduiding

Hoogte einde : geen aanduiding °

BESCHRIJVING

ik zag een lichtbol gelijk een grote ster die niet bewoog ; toen bewoog het opeens mijn richting en het vloog boven mij door het vloog zeer traag en laag had de vorm van een driehoek met zeker 10 lichten eronder had bijna geen geluid alleen een licht gefluit gelijk een auto turbo,het vloog te traag voor een vliegtuig een vliegtuig zou crashen op deze lage snelheid toen het over gevlogen was bewoog het horizontaal naar rechts terwijl het ook rechtdoor vloog waarna het met een hoge snelheid uit het zicht verdween

Onze bevindingen

Wellicht zag de waarnemer een telegeleid vliegtuig met LED-verlichting. Ook het geluid dat de waarnemer beschrijft past in deze verklaring.

Evaluatie: waarschijnlijk telegeleid vliegtuig met LED-verlichting

WAARNEMINGSCOÖRDINATEN

Datum: 07-07-2012

Plaats: Woesten

Tijdstip: “4u25”

Duur: “15 à 20 minuten”

Bijzonderste kenmerken: 2 getuigen zien lichtpunten traag voorbij vliegen

RICHTING EN HOOGTE

Richting begin: ZZW

Hoogte begin : 35 °

Richting einde: ZZW

Hoogte einde : 35 °

BESCHRIJVING

Lichtpunt(en) achter sluimerwolken, horizontaal bewegend van R naar L, traag aankomend tot op een bepaald punt, maar sneller terug weg, 5 sec zichtbaar, ook gezien door mijn vrouw, geen geluid, moeilijk om afstand te schatten. Verdween toen een strook zonder wolken aankwam.



Fig 63: Foto die van de getuige ontvangen werd.

Onze bevindingen

Aanvankelijk werd gedacht aan de maan (86% verlicht en iets ten oosten van het zuiden). De maan bevond zich echter veel hoger (31°) dan de cirkel die de melder op de foto intekende (10°). De maanverklaring valt ook moeilijk te ruimen met het gegeven dat het verschijnsel verdween op het moment dat er een wolkenloze zone passeerde. Op zichzelf beschouwd bevatten zowel beschrijving als foto te weinig gegevens om zich over de oorsprong van deze kort waargenomen lichtpunten uit te spreken.

Evaluatie: te weinig gegevens

WAARNEMINGSCOÖRDINATEN

Datum: 10-07-2012

Plaats: Zaventem

Tijdstip: “3u15”

Duur: “hoogstens 20 seconden”

Bijzonderste kenmerken: een nachtwaker ziet een vreemd lichtverschijnsel

Geachte,

Ik ben reeds 10 jaar nachtwaker en heb hiernet voor de eerste keer iets in de lucht gezien waar ik even in de war van was.

Ik ben nooit een gelover geweest van ufo's en neem aan dat er voor wat ik net zag wel een verklaring zal zijn, het doet echter wel heel vreemd om voor de eerste keer iets te zien in de lucht wat ik niet kan verklaren, na een search op “google” kwam ik op jullie site terecht en wil mijn verhaal met iemand delen met kennis van zaken.

Waarneming è terwijl ik buiten een sigaretje sta te roken staar ik naar een donkere hemel zonder sterren. Plots zie ik een lijn die vrij dik is wazig oplichten die uiteindelijk de vorm van een komma (leesteken ,) krijgt , de punt van het komma teken licht zeer fel op , (zeer fel helderwit licht) terwijl de lijn onder de punt vrij wazig blijft. Ik schat na hoogstens 20 seconden verdween het licht terug rustig weg, de felheid van het licht veranderde terug in wazig en verdween uiteindelijk. De maan of sterren heb ik nergens gezien. Het gebeuren gebeurde vlak boven mijn hoofd , een grootte is heel moeilijk om aan te geven aangezien het in de lucht was, ik schat alles een paar meter. Mijn gsm had ik jammer genoeg niet op zak anders had ik het gefilmd.

Het was omstreeks 03u15 dat ik ging roken. Zaventem fabriekstraat ter hoogte van de spoorweg.

Ik wou dit toch aan iemand kwijt, het is de eerste keer dat ik zoiets zie en het is toch wel een beetje angstaanjagend voor een leek als ik maar waarschijnlijk zal er wel een verklaring voor zijn.

Ik zou het ten zeerste op prijs stellen mocht u indien u vragen heeft of antwoorden mij in geen geval te antwoorden op dit mailadres daar dit van mijn werkgever is en nog mensen dit lezen, maar op mijn privé-adres

M.B.

Security Officer

Onze bevindingen

Na het ontvangen van deze melding werden bijkomende vragen naar de getuige gezonden. Hierop kwam geen reactie. Zonder bijkomende informatie is het voor het Belgisch UFO-meldpunt niet mogelijk om deze waarneming verder te onderzoeken.

Mogelijk werd de maan waargenomen die door een ijler deel van de bewolking werd gezien en hierdoor een andere vorm leek te hebben. De maan was voor 60% verlicht en stond om 3u15 in het OZO op 27 graden boven de horizon. Aangezien niet geantwoord werd op onze vragen kunnen we deze verklaring niet controleren.

Evaluatie: te weinig gegevens, mogelijk de maan

WAARNEMINGSCOÖRDINATEN

Datum: 19-07-2012

Plaats: Zingem

Tijdstip: “23u40”

Duur: onbekend

Bijzonderste kenmerken: 6 lichtjes met daarin een grote bol

RICHTING EN HOOGTE

Richting begin: W

Hoogte begin : geen aanduiding °

Richting einde: Z

Hoogte einde : geen aanduiding °

BESCHRIJVING

6 lichtjes daarin een grote bol, van het westen naar het zuiden, de 6 lichtjes waren geel en de grote bol wit

toen ik een foto toestel ging halen was het weg

Onze bevindingen

De wind kwam op het moment van de waarneming uit noordwestelijke richting (4.8 km/u aan de grond, Wunderground station Gent), wat strookt met de gemelde bewegingsrichting van W naar Z. Mogelijk werden vuurballonnen waargenomen, waarbij één ballon (de “grote bol”) zich veel dichter bij de waarnemer(s) bevond.

Evaluatie: mogelijk vuurballonnen

WAARNEMINGSCOÖRDINATEN

Datum: 21-07-2012

Plaats: Middelkerke

Tijdstip: “1u40”

Duur: “3 seconden”

Bijzonderste kenmerken: een lichtgevende schijf met een zilver-wit licht

RICHTING EN HOOGTE

Richting begin: geen aanduiding

Hoogte begin : geen aanduiding °

Richting einde: geen aanduiding

Hoogte einde : geen aanduiding °

BESCHRIJVING

Lichtgevende schijf dat een zuiver wit licht afgeeft en totaal geluidloos zich voortbeweegt ,het verplaatste zich in een hoge snelheid langs de kustlijn .ik zag het vanuit de bovenste verdieping van een appartement op een afstand van zo'n 500 m.

Onze bevindingen

Eén mogelijkheid is dat deze kortstondige waarneming (“3 seconden”) veroorzaakt werd door een heldere meteor, mogelijk een perseïde. Nazicht op de meteorensite van Klaas JOBSE (<http://stations.all-sky.nl/>) leverde evenwel geen bevestiging op. Een andere mogelijkheid is dat de witte schijf het schijnsel was van een bewegende lichtspot op de wolken.

Evaluatie: meteor of lichtspot

WAARNEMINGSCOÖRDINATEN

Datum: 22-07-2012

Plaats: Genk

Tijdstip: “19u”

Duur: “30 minuten”

Bijzonderste kenmerken: 4 getuigen zien 2 vreemde lichtverschijnselen

RICHTING EN HOOGTE

Richting begin: ZZO

Hoogte begin : 30 °

Richting einde: Z

Hoogte einde : 45 °

BESCHRIJVING

Enkele uren voor valavond merkte ik 2 vage objecten op ter hoogte van zo'n 30° in Zuid-zuid-oostelijke hemel. Na een 10-tal minuten kwam er een derde bij. Ik bestudeerde de objecten met mijn verrekijker en zag dat er rondom deze 3 objecten zo'n 10-tal kleinere objecten bevonden. Na een 20-tal minuten zag ik nog een vierde object in de buurt die met het blote oog waarneembaar waren. Bij deze waarneming waren mijn moeder, vriendin en buurman getuige. Ook zij hadden hier geen directe verklaring voor.

De objecten bewogen van ZZO naar het westen. Het leek alsof deze objecten veel hoger bevonden dan gewone burgerluchtvaart. Ze bewogen zich veel trager dan gewone vliegtuigen en het konden ook geen satellieten zijn omdat ze zich onderling verplaatsten. Mijn opinie was dat deze objecten van enorme omvang waren en zich in een baan rond de aarde bevonden. Ze waren zichtbaar overdag, en groter dan onze grootste satellieten. Terzijde, dit was de eerste keer dat ik een Unidentified Flying Object in mijn leven waarnam.

Onze bevindingen

Uitvoerige mailwisseling met de melder, die stelt zelf al geruime tijd gepassioneerd te zijn door “UFO’s”, bracht aan het licht dat de objecten zich bij de aanvang van de waarneming in het ZZO bevonden (azimut circa 160°) en op een hoogte van circa 13°.

Aanvankelijk rees het vermoeden dat de getuigen verschillende reeksen lichtkogels hadden waargenomen afgevuurd vanaf de circa 7 km zuidoostelijk gelegen Militaire Vliegbasis Zutendaal (lichtkogels worden onder meer gebruikt om vogels van de startbaan weg te houden en als luchtdoelen voor schietoefeningen). De lange waarnemingsduur en de geringe verplaatsing deden ons echter afzien van deze mogelijkheid.

Een tweede mogelijkheid die werd onderzocht was of deze traag opschuivende objecten geen hetelucht- of gasballonnen konden zijn geweest. 22 juli was de derde dag van de jaarlijkse ballonmeeting in Olen. Die gemeente ligt evenwel 46 km ten WNW van Genk. Uit een facebook-verslag van de meeting kon verder worden opgemaakt dat één van de ballonnen 1u en 20 minuten na het opstijgen landde in het 8,2 km verder gelegen Vorselaar. M.a.w. er stond een zeer kalme ZO-wind die de ballonnen nooit tot bij Genk zou hebben gebracht. Het voorziene tijdstip voor het opstijgen van de heteluchtballonnen in Olen was bovendien 21u, terwijl de waarneming gebeurde tussen 18u30 en 19u10. Ballonevenementen ten oosten of zuidoosten van Genk waren er die avond niet. Kleine speelgoedballonnen dienen uitgesloten vanwege de quasi-onbeweeglijkheid van de gemelde verschijnselen. Vuurballonnen zijn dan weer onwaarschijnlijk omdat deze bij een helderblauwe hemel eerder als donkere stippen zouden zijn gezien.

Astronomische verschijnselen dienen eveneens uitgesloten vanwege de relatief hoge stand van de zon (elevatie: 28°) en het feit dat zich in zuidelijke richting naast een flinterdunne maansikkel geen heldere hemellichamen zichtbaar waren.

Ten zuiden van de waarnemingslocatie bevinden zich wel een groot aantal hoogspanningsmasten. Op Fig. 61 is te zien dat de objecten zich bij het begin van de waarneming onmiddellijk rechts van zo’n mast bevonden (de afstand van de waarnemingsplaats tot deze 50 à 60m hoge mast bedraagt 254 m). Dit deed het idee rijzen dat de objecten misschien signalatiebollen waren geweest die aan de hoogste hoogspanningslijnen zijn bevestigd als waarschuwing voor o.a. vogels en piloten van vliegtuigen en helikopters. De zon bevond zich bij de aanvang van de waarneming in het westen bijna exact dubbel zo hoog als de top van de hoogspanningsmast in kwestie, m.a.w. een ideale zonnestand voor een maximale reflectie.



Fig 64: De melder bezorgde ons dit beeld uit Google Street View. Het betreft een zicht vanaf de waarnemingsplaats in de richting waarin de verschijnselen zich manifesteerden.



Fig 65: Signalisatiebol aan hoogspanningskabel

Op ons verzoek werd met een verrekijker geverifieerd of er zich dergelijke bollen in de kijkrichting bevinden. De melder bevestigde dat dit effectief het geval is maar acht het omogelijk dat deze metalen bollen de waarneming hebben veroorzaakt. Hij houdt het erop dat de onbekende objecten vermoedelijk wel het zonlicht weerkaatsten maar dat ze zich veel verder weg “in de ruimte” bevonden.

Andere waarnemingen voor de avond van 22 juli 2012 zijn ons niet bekend. Dit feit alleen al laat vermoeden dat we met een lokaal verschijnsel hebben te maken eerder dan met een verschijnsel dat zich "in de ruimte" afspeelt. Objecten in de ruimte die overdag een half uur waarneembaar zijn, moeten immers een intrinsieke helderheid bezitten die door bewoners van een groot deel van Midden-Europa zouden zijn opgemerkt, een verschijnsel dat bijgevolg ook in de internationale pers ophef zou hebben veroorzaakt.

Het achtereenvolgens oplichten van objecten die zich steeds westelijker en steeds lager aan de horizon bevinden past alleszins met wat men mag verwachten van een reeks stilstaande objecten die zich naar het westen toe op steeds verdere afstanden van de waarnemer bevinden en gedurende een langere tijd beschenen worden door de avondzon. Bij objecten van gelijke grootte voorspelt de theorie dat het

meest rechtste en laatst oplichtende object (object nr. 4) merkbaar minder helder moet zijn geweest dan de overige objecten, hetgeen ook door de waarnemer wordt bevestigd.

Evaluatie: niet geïdentificeerd, mogelijk reflectie zonlicht op signalisatiebollen aan hoogspanningskabels

WAARNEMINGSCOÖRDINATEN

Datum: 23-07-2012

Plaats: La Louvière

Tijdstip: “23u55”

Duur: “10 minuten”

Bijzonderste kenmerken: iemand ziet een klein lichtje in de lucht

RICHTING EN HOOGTE

Richting begin: pas d'indication

Hoogte begin : pas d'indication °

*Richting einde: pas d'indication
Hoogte einde : pas d'indication °*

BESCHRIJVING

*J'étais sur ma terrasse et j'ai vu une petite lumière autour de moi . Sur le moment je ne me suis pas vraiment posé de question et j'ai cru que c'était sûrement un jeu de lumière ou rien d'anormal. Ensuite je me suis retourné et regardé le ciel et j'ai vu comme si une étoile c'était éteinte. Je pensais simplement assisté à une éteinte d'étoile . Mais par après j'ai vu quelque chose de la taille d'une étoile qui se déplacait, pas spécialement rapide mais qui clignotait beaucoup trop souvent par rapport à un avion et cela clignotait "d'un peu partout". Puis au fur et à mesure que cela avançait je pouvais apercevoir plusieurs "point". A la base je pensais que c'était une étoile filante mais en regardant des vidéos je me suis rendu compte que ce n'était vraisemblablement pas ça car il n'y avait pas de "queue". De plus cela paraissait très haut en altitude par rapport. J'espère que ce témoignage pourra vous aider et que vous pourrez me fournir une réponse.
Merci*

Vertaling:

*Ik was op mijn terras en ik zag een klein licht rond mij. Op het moment heb ik me niet echt vragen gesteld en ik dacht het zeker een spel van het licht was of niets ongewoons. Vervolgens heb ik me omgedraaid en naar de lucht gekeken en ik zag iets als een ster die uitdoofde. Ik dacht gewoon een steruitdoving mee te maken. Maar daarna zag ik iets met de grootte van een ster die zich verplaatste, niet speciaal vlug maar het knipperde veel te dikwijls in vergelijking met een vliegtuig en het knipperde 'een beetje overal'. Dan naarmate het verder ging kon ik verschillende 'punten' zien. Eerst dacht ik dat het een vallende ster was maar bij het bekijken van video's ben ik me ervan bewust geworden dat het dat zeker niet was omdat er geen 'staart' was. Bovendien leek het erg hoog in vergelijking. Ik hoop dat deze getuigenis u kan helpen en dat u me een antwoord kan bezorgen.
Bedankt*

Onze bevindingen

Samen met COBEPS (Comité Belge d'Étude des Phénomènes Spatiaux) werd afgesproken dat het Belgisch UFO-meldpunt alle Franstalige meldingen die bij haar binnenkomen voor verder onderzoek naar hen doorzendt. COBEPS zal de meldingen verder onderzoeken en ons van hun conclusies op de hoogte brengen. Voor deze melding kwamen momenteel geen onderzoeksresultaten van COBEPS bij ons binnen.

WAARNEMINGSCOÖRDINATEN

Datum: 23-07-2012

Plaats: Balen

Tijdstip: “16u35”

Duur: “enkele seconden”

Bijzonderste kenmerken: een verschijnsel met meerdere vleugels

RICHTING EN HOOGTE

*Richting begin: geen aanduiding
Hoogte begin : geen aanduiding °*

*Richting einde: geen aanduiding
Hoogte einde : geen aanduiding °*

BESCHRIJVING

Ik dacht eerst een hoogvliegend lijnvliegtuig dat de zon weerkaatste, maar het bewoog niet lineair en het had meerdere 'vleugels'. Ik dacht even dat ik een pluisje zag en het als hoogvliegend voorwerp waarnam, maar het was beslist iets hoogs. Ik verloor het uit het oog omdat het binnen de zon kwam. Het was in elk geval vreemd genoeg om eens op het Net te kijken. Kwam zodoende bij uw site uit.




Fig 66: Schets die de getuige van het verschijnsel maakte.

Onze bevindingen

Als antwoord op de vraag naar een schets van het verschijnsel schreef de melder: "Zelf denk ik inmiddels dat het toch een pluis is geweest van een boom verderop (volgens mij een ratelpopulier, niet zeker). Meestal als er pluisjes zijn is het als sneeuw, en ik heb er die dag verder geen gezien, maar wel een enkele gisteren."

Evaluatie: zeer waarschijnlijk zaadpluis

WAARNEMINGSCOÖRDINATEN

Datum: 25-07-2012

Plaats: Lustin

Tijdstip: "22u"

Duur: "enkele minuten"

Bijzonderste kenmerken: een oranje lichtverschijnsel

RICHTING EN HOOGTE

Richting begin: O
Hoogte begin : 15 °

Richting einde: WZW
Hoogte einde : 75 °

BESCHRIJVING

Nous étions sur notre terrasse dans les environs de 22h et j'ai aperçu une sorte de lumière orangée au loin (coté vers Namur de ma terrasse). Elle a grossi et avait une vitesse constante assez rapide. Pas de lumière de différentes couleurs, juste orangée. Le temps que je prenne mon appareil photo, elle avait presque disparu. J'ai néanmoins su en prendre une mais pas nette (j'ai du énormément zoomé car c'était au loin et la lumière était forte et contrastait avec le ciel, déjà fort sombre). Sur la photo, il faut donc zoomer sur la lumière centrale et oublier le faisceau lumineux qui s'en détache car cela est dû au manque de netteté. Par contre, lorsqu'on zoome sur la lumière centrale, on a l'impression de distinguer 3 "feux", une forme de triangle. Après avoir pris la photo, l'objet avait disparu. Un de mes amis l'a vu également et n'a pas trouvé d'explication à ce phénomène, si vous en avez une, merci de me donner votre avis/explication. Bien à vous

Vertaling:

Wij zaten op ons terras toen ik om ongeveer 22u in de verte een soort oranje-achtig licht waarnam (kant van Namen vanuit mijn terras). Het werd groter, had een constante snelheid en ging tamelijk vlug. Geen licht met verschillende kleuren, gewoon oranje-achtig. Tegen de tijd dat ik mijn fototoestel had genomen, was het bijna verdwenen. Ik heb er toch één kunnen maken (ik moest enorm inzoomen want het was ver en het licht was krachtig en contrasteerde met de al tamelijk donkere lucht). Op de foto moet dus ingezoomd op het licht in het midden en met de lichtstraal die er uitkomt moet geen rekening worden gehouden want die is te wijten aan een gebrek aan scherpte. Van de andere kant, als men op het centrale lichtpunt inzoomt, krijgt men de indruk dat er drie lampen te onderscheiden zijn, een driehoekvorm. Nadat de foto was genomen, was het object verdwenen. Eén van mijn vrienden had het ook gezien en vond geen verklaring voor dit verschijnsel, als u er één heeft, bedankt om met uw mening/verklaring te geven.




Fig 67: Ontvangen foto van het onbekende lichtverschijnsel.

Onze bevindingen

De beschrijving van het verschijnsel strookt met wat mag worden verwacht van de waarneming van een vuurballon. Ook de foto spreekt een verklaring in die zin niet tegen. Doordat de camera tijdens de relatief lange belichting bewoog ziet het vlammetje van de ballon eruit als een lichtstreep waarop verschillende heldere knooppunten zitten (bij sterk inzoomen is het zonder statief onmogelijk om bij duisternis een scherpe foto te maken).

Op de avond van 25 juli 2012 kwam de wind uit noordelijke tot noord-noordwestelijke richting (meetgegevens grondstation Florennes, 23 km ten ZW van Lustin). De ballonpeilingen uit Bevekom geven aan dat de wind die dag met de hoogte een duidelijk westelijke component meekreeg, m.a.w. de wind stond haaks op de opgegeven vliegbeweging ("O"/"WZW"). De waarneemster vermeldt echter dat het licht zich oorspronkelijk in de richting van Namen bevond. Namen ligt evenwel niet ten oosten maar ten zuidwesten van Lustin. Redelijkerwijs mag dus worden aangenomen dat de opgegeven bewegingsrichting onjuist is.

Evaluatie: vermoedelijk vuurballon

WAARNEMINGSCOÖRDINATEN

Datum: 26-07-2012

Plaats: Genk

Tijdstip: "0u30"

Duur: "meer dan een uur"

Bijzonderste kenmerken: een fonkelend verschijnsel dat leek op een ster

RICHTING EN HOOGTE

Richting begin: geen aanduiding

Hoogte begin : geen aanduiding °

Richting einde: geen aanduiding

Hoogte einde : geen aanduiding °

BESCHRIJVING

*ik zie een soort ster aan de hemel die fonkelt verschillende kleuren rood, groen, blauw, geel
verschillende malen gezien soms in het oosten en soms in het westen 1 maal zelfs met twee te gelijk
gaan soms vertikaal omhoog en omlaag zijn wel niet zo hoog als een ster wat zou het kunnen zijn?*

Onze bevindingen

De lange tijdsduur van deze waarneming ("meer als een uur") onderschrijft een astronomische verklaring. De kleurvariaties wijzen op scintillatie (een atmosferisch effect waarbij sterren voortdurend van kleur veranderen). Een fraai voorbeeld hiervan is te bekijken op <http://www.youtube.com/watch?v=umvgCr32ssk>.

Op het moment van de waarneming waren in de richting die de getuige opgeeft (“oosten”) geen bijzonder heldere sterren of planeten zichtbaar. Dit sluit echter niet uit dat dit de oorzaak van deze waarneming was aangezien ook minder felle hemellichamen regelmatig voor UFO-meldingen zorgen. Daarbij kan tevens de vraag gesteld worden in hoeverre de opgegeven kijkrichting correct is. Ervaring leert bijvoorbeeld dat de opgegeven kijkrichting regelmatig afwijkt van deze die een getuige achteraf op een kaart van de waarnemingsplaats aanduidt.

Evaluatie: waarschijnlijk heldere ster

WAARNEMINGSCOÖRDINATEN

Datum: 28-07-2012

Plaats: Oostende

Tijdstip: “23u18”

Duur: “+/- 30 minuten”

Bijzonderste kenmerken: 2 afzonderlijk ovalen objecten met witte lichten

RICHTING EN HOOGTE

Richting begin: NNW

Hoogte begin : 30 °

Richting einde: NW

Hoogte einde : 75 °

BESCHRIJVING

Toen ik ter hoogte van het Kursaal in Oostende liep, keek ik uit over de zee en zag in de verte 2 afzonderlijke (ovale) voorwerpen afkomen. (ze leken uit de richting van Engeland naar de kust te komen, ik maakte nog een grapje dat de Engelse ons gingen aanvallen). Toen bewogen ze op hoge snelheid naar links (vanuit mijn gezichtspunt) om daarna schijnbaar hoger de lucht in over onze kust te bewegen. Buiten enkele tamelijk “grote witte lichten”, heb ik geen signalisatielichten kunnen waarnemen, zoals bv op helikopters of vliegtuigen. Ik had op die moment geen fototoestel bij. Het enige wat me nog opviel is dat er nauwelijks geluid waarneembaar was. Op die moment dacht ik echter een soort schel “gepiep” in mijn oren waar te nemen (ik ben nogal hoog sensitief) en ook mijn Duitse herder reageerde bizar. Waarschijnlijk toch een of ander vliegtuig, maar ik was er niet helemaal gerust in.

Onze bevindingen

Aan de melder werden een aantal bijkomende vragen gesteld. Als antwoord gaf deze toe dat de hele melding verzonnen was.

Evaluatie: grap

WAARNEMINGSCOÖRDINATEN

Datum: 29-07-2012

Plaats: Kesselt

Tijdstip: “15u45”

Duur: “minder dan een minuut”

Bijzonderste kenmerken: foto van een vreemd object met een driehoekige vorm

RICHTING EN HOOGTE

Richting begin: geen aanduiding

Hoogte begin : geen aanduiding °

Richting einde: geen aanduiding

Hoogte einde : geen aanduiding °

BESCHRIJVING

hallo ik ben W. J. ik ben 15 jaar en woon in veldwezelt te limburg. ik was vandaag om 15:45 foto's aan het trekken van een tractor toen er een mysterieus vliegend object langsvloog het had een vorm van een driekhoek en vloog volledig geruisloos. wat ik heb gezien was zeker geen vliegtuig het was er te stil voor en er totaal geen vorm voor ik heb hier 2 foto's van als u wil kan u deze vragen aan mij. ik heb hier maar 2 foto's van omdat deze na een aantal seconden verdween in een wolk. als u deze fot's wilt bekijken ken u mij altijd bellen naar het nummer xxxxxxxxxx. ben mij alsjublieft ik wil hier het fijne zeer graag van weten ik denk zelf dat het een ufp is. groetjes W.





Fig 68: Twee foto's die de getuige van het vreemde driehoekige toestel kon maken.

Onze bevindingen

Het object op de foto's is de Verhees Delta, een driehoekig vliegtuigje met een vleugelwijdte van 4,5m, gebouwd en gevlogen door de Lommelse ingenieur Bart VERHEES.

De delta is gestationneerd op het vliegveld Sanicole bij Leopoldsburg en zorgde de voorbije jaren al geregeld voor UFO-meldingen. Voor meer details, zie <http://www.ufomeldpunt.be/rapporten/Onderzoek-Beerzel5april2009.pdf>.

Evaluatie: Verhees Delta

3. Publicaties

In dit werkingsjaar werd slechts één nieuwe PDF-publicatie aan onze site toegevoegd. Deze publicaties kan u gratis downloaden op onze website, www.ufomeldpunt.be, op de pagina “publicaties”.

Bekende UFO-foto vervalst

In de zomer van 1990 haalde een merkwaardige foto het nieuws: eindelijk was het iemand gelukt de geheimzinnige vliegende driehoek te fotograferen die al anderhalf jaar de publieke opinie in België beroerde. In de jaren die volgden zou de foto wereldwijd iconografische proporties aannemen. Anno 2011 maakte de fotograaf echter bekend dat hij deze opname getrukeerd had. Het nieuws sloeg in als een bom. Wim VAN UTRECHT zet in dit artikel de feiten op een rijtje.

U kan het artikel rechtstreeks downloaden via <http://www.ufomeldpunt.be/rapporten/BekendeUFO-fotovervalst.pdf>.

4. Het meldpunt in de media

Televisie:

- 01/12/2011, JIM kot live, JIM TV (wereldwijde stijging UFO-meldingen)
- 29/12/2011, nieuws, Antwerpse TV (cijfers Belgisch UFO-meldpunt)
- 04/01/2012, StudioTVL, TV Limburg (cijfers Belgisch UFO-meldpunt)

Radio:

- 21/11/2011, Stereo 03 (schedel van “alien” gevonden)
- 04/01/2012, radioreportage over UFO's (Bogaerts Nick & Delfien Raymakers)
- 31/07/2012, FM Brussel (5 jaar Belgisch UFO-meldpunt)

Geschreven pers:

Wensballonnen zorgen voor stijging ufo-meldingen

Wensballonnen zijn niet alleen brandgevaarlijk, ze doen ook het aantal ufo-waarnemingen in ons land fiks stijgen. Van de 271 meldingen waren er minstens 200 gelukslampionen', zegt Frederick Delaere van www.ufomeldpunt.be.

Tussen augustus 2010 en juli 2011 belden of mailden 271 mensen naar het ufo-meldpunt met de boodschap dat ze een ufo hadden gezien. Dat zijn er twintig meer dan het jaar ervoor. 'In meer dan 200 van die gevallen ging het om Thaise vuurballonnen', zegt Frederick Delaere, bezieler van www.ufomeldpunt.be. 'Dat zijn ballonnen uit rijst-

papier waaronder een kous hangt die in brandspiritus is gedrenkt. Als je die aansteekt, wordt de lampion verlicht en de lucht erin opgewarmd, waardoor die als een heteluchtballon opstijgt. Het licht van de lampion blijft dan nog enkele kilometers zichtbaar.'

In bijna negen op de tien gevallen vinden Delaere en zijn team een eenvoudige verklaring voor de 'ufo'. 'Na de wensballonnen, gaat het ook vaak om satellieten, meteoren of vliegtuigen', zegt Delaere. 'Vinden we geen verklaring, dan is dat vaak omdat mensen ons geen plaats of datum kunnen geven van de waarneming.'

In 2008 werden nog slechts 39 ufo's waargenomen, vandaag,

drie jaar later, is dat aantal bijna verzevenvoudigd. 'Dat is deels omdat wij er zijn gekomen en de mensen nu weten waar ze met hun vragen terecht kunnen, en deels door de stijgende populariteit van die ballonnen de laatste jaren.'

Ook dit jaar vliegen de vuurballonnen de deur uit bij gespecialiseerde zaken. 'Goed om te weten, ik zal mijn gsm dus maar aanlaten tussen kerst en nieuw', lacht Delaere. (dka)



Mensen zien deze wensballonnen soms verkeerdelijk voor ufo's. Foto: rr

Fig 69: Het Nieuwsblad, 26-12-2011



Fig 70: Het Laatste Nieuws, 30-12-2011



Fig 71: Gazet van Antwerpen, 30-12-2011



Fig 72: De Standaard, 30-12-2011

Ook dit jaar ziet de Belg weer meer ufo's ● Het Belgisch Ufo-meldpunt heeft tussen augustus 2010 en juli 2011 exact 271 meldingen gekregen van ufo's. Dat zijn er een twintigtal meer dan vorig jaar en ruim twee keer zoveel dan in 2009. De stijging valt vooral te verklaren door de groeiende populariteit van vuurballonnen, de zogeheten Chinese of Thaise lampionnen, zegt Frederick Delaere van het Ufo-meldpunt. Daarnaast waren er ook veel meldingen die uiteindelijk een meteor, een vliegtuig of het Internationaal Ruimtestation (ISS) bleken.

Fig 73: De Morgen, 30-12-2011

918 Belgische UFO-meldingen in vijf jaar tijd

Het Belgisch UFO-meldpunt viert zijn vijfjarig bestaan. In die tijd kreeg het 918 meldingen vanuit het hele land. Initiatiefnemer Frederick Delaere uit Meulebeke startte het digitale meldpunt in 2007 op met als doel een neutrale en onafhankelijke plaats voor vreemde luchtverschijnselen te vormen. Hij benadert de waarnemingen vanuit wetenschappelijke hoek en wil telkens de oorzaak vinden. "Wat in acht van de tien gevallen ook lukt", klinkt het. "Vaak zijn het weerballonnen, meteoren of het International Space Station (ISS) die aan de hemel te zien zijn, maar soms zijn de waarnemingen ook echt onverklaarbaar. In vijf jaar tijd mochten we in totaal 918 UFO-meldingen noteren. In 2011 kregen we er 271 binnen. Een stijging die vooral te wijten is aan het frequenter gebruiken van Thaise vuurballons, die als eens voor iets anders aanzien worden." (VDI)

Fig 74: Het Laatste Nieuws, 31-07-2012

BELGISCH MELDPUNT IN MEULEBEKE VIERT VIJFJARIG BESTAAN

«200 ufo's gespot per jaar»

MEULEBEKE

De ene heeft het over vliegende schotels, een ander licht het onderwerp weg en spreekt smalend over gifgroene marsmannetjes en buitenaards leven. Feit is dat iedereen wel een mening heeft over ufo's. Al decennialang zijn er tal van waarnemingen over de hele wereld en sinds 2007 bestaat er ook een UFO-meldpunt in Meulebeke. Wie in ons land iets onverklaarbaars in de lucht ziet, kan hen contacteren, waarna een oorzaak gezocht wordt. «Met succes, want acht op tien meldingen kunnen we verklaren», zegt initiatiefnemer Frederick Delaere (30).

VALENTIJN DUMOULEIN
EN CHARLOTTE DEGEZELLE

Fredericks interesse voor ufo's werd gewekt toen hij in 1996 als 14-jarige een boek over het onderwerp vond. Daarin stonden de contactgegevens van de auteur en zo kwam hij in contact met gelijkgezinden. Zestien jaar later heeft hij een collectie van zeventien honderd ufo-boeken en is hij een van de drijvende krachten achter het Belgisch UFO-meldpunt, dat in 2007 het levenslicht zag. «Omdat er in ons land al een aantal jaar nood was aan een neutraal en onafhankelijk meldpunt voor vreemde luchtverschijnselen», licht Frederick toe. «Er wordt namelijk heel wat over geschreven, maar de waarnemingen en het onderzoek worden vaak verwaarloosd. Samen met enkele medewerkers, waarvan sommige een wetenschappelijke achtergrond hebben, probeer ik een oorzaak voor elke waarneming te vinden. We stellen onderzoeksrapporten op en slagen er acht op de tien keer in een wetenschappelijke verklaring te vinden».

hij niet klakkeloos onze conclusie volgt. De rapporten bevatten namelijk voldoende info zodat iedereen er zijn eigen conclusie kan uit trekken. Vaak gaat het om een verdwaalde weerballon of een bepaald natuurfenomeen en het is ons doel die ufo-meldingen te verklaren. De laatste tijd krijgen we tot twintig meldingen per maand. Dat valt deels te verklaren door het stijgend gebruik van onder andere Thaise vuurlampions in ons land, maar hangt verder ook af van seizoen tot seizoen. In de zomer zijn er vanzelfsprekend meer waarnemingen, net als in december met Kerstmis en Nieuwjaar.»

Vervalste foto's

Frederick en zijn medewerkers zijn dagelijks tot drie uur bezig met het meldpunt en werken samen met Waalse en Nederlandse collega's. Samenkomen gebeurt enkel in uitzonderlijke gevallen op waarnemingsplaatsen die ze de moeite waard achten om verder te onderzoeken. Verder gebeurt alles digitaal, al ligt het Belgisch UFO-meldpunt officieel op het thuisadres van Frederick in Meulebeke. «Een foto bezitten en

IK GEEF DE HOOP OP BUITENAARDS LEVEN NIET OP, MAAR HET BEWIJS MOET WEL SLUITEND ZIJN

Schelde. De weerkaatsing op de jslaag in de lucht zorgde voor een illusie. Ook nachtelijk vliegverkeer of meteorologische fenomenen zijn vaak een verklaring. Meestal is daarmee al de oorzaak gevonden. «Een van de spectaculairste meldingen kwam van op Kleine Broegle», licht Frederick toe. «Een militair had een driehoekig toestel zien landen, maar eens hij dichter kwam, leek het al verdwenen. We kregen echter geen mededeling van het leger en daar houdt het dan helaas op. Zo heestisch als tijdens de ufojolf van 1980 en 1990 zal het nooit worden, want toen werden in ons land opmerkelijk veel ufo's gespot. In 2008 was er een opflakking, maar dat kwam door een heldere meteor. Wat we ook merken, is dat er bij elke nieuwe sci-fi-film meer meldingen zijn. Niet onlogisch, maar ook maar maar maar...»



MELDINGEN ZIJN WETENSCHAPPELIJK TE VERKLAREN
Frederick Delaere

derd meldingen genoteerd. Het onsmakelijke bewijs van buitenaards leven werd niet gevonden, maar dat is volgens Frederick ook niet het doel van het meldpunt. «Als het mogelijk is, geven we een onderbouwde verklaring voor het waargenomen verschijnsel. We verwachten echter van de lezer dat

vlug door de mand en we geven er verder geen gevolg aan. Pas als we vanuit verschillende, onafhankelijke hoeken over één en dezelfde melding horen, gaan we ter plaatse om de situatie te controleren.»

Sci-fi-films

Vaak wordt al vlug een oorzaak gevonden. Zo bleek een waarneming in Antwerpen de opflakking van een vlam uit een van de olieraffinaderijen aan de

meer info op www.ufomeldpunt.be.

Wat is een ufo precies?

Een ufo, Unidentified Flying Object (ongedetermineerd vliegend voorwerp, nvdr), is elk merkwaardig verschijnsel in de lucht. «In wezen is een ufo dus niet meer dan datgene wat aanleiding geeft tot een melding», zegt Frederick. «De aanduiding ufo slaat dus niet op de aard van de waarneming. Een verschijnsel dat aanvankelijk als ufo werd aangeduid kan op basis van nieuwe info zijn ufo-status verliezen en een ifo (identified flying object) worden. Dat ufo's gelijkgesteld worden aan vliegende schotels en buitenaardse tuigen is zo ver doorgedrongen tot het grote publiek dat het met die hypothesen vereenzelvigd wordt. Om de buitenaardse connotatie te vermijden, duiden onderzoekers het fenomeen ook vaak aan als Unidentified Aerial Phenomena (ongedetermineerd luchtfenomeen).» (VDI)



Deze ufo bleek achteraf gewoon een vogel te zijn.



Gasballonnen blijken vaak een verklaring.

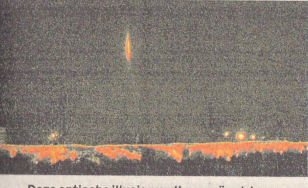


Dit zelfgemaakte vliegtuigje heeft ook al tot ufo-meldingen geleid.

Vaakst voorkomende waarnemingen



Thaise vuurlampions blijken vooral rond Nieuwjaar een verklaring voor het fenomeen.



Deze optische illusie wordt gecreëerd door de steekvlammen van schoorstenen van naburige huizen.

Door de jaren heen kreeg Frederick geen enkele foto binnen die hij niet kon verklaren. De meeste beelden zijn terug te brengen tot één bepaald fenomeen. De top vijf nader toegelicht:

✓ **Thaise vuurlampions:** Deze zijn de voorbije jaren aan een opmars bezig en zijn in onze regio vooral populair tijdens feestdagen of op festivals. Door zijn bouwwijze en verhitting van een vuurtje kan de lampion tot grote hoogtes stijgen en daar gerime tijd blijven zweven. Door de grote hoogte leidt het tot heel wat meldingen, maar kan het ook vaak luchtverkeer hinderen.

✓ **Gasballonnen:** Op 23 april 2011 veroorzaakten deze nogal wat opschudding in België, Nederland en Duitsland. Het Belgisch UFO-meldpunt kreeg verschillende meldingen binnen van deze vreemde ballonnen. De ballonnen bleken uiteindelijk te kaderen in de zeventiende editie van het Offene Gasballon Landesmeesterschap in Duitsland. De verarring met gasballons komt wel vaker voor.

ruim op wolken of ijs weerspiegelt.
✓ **Vogels:** Vaak sturen toeristen vakantiekiekjes in waarop een vage vlek te zien is. Achteraf gaat het vaak om een vogel die in volle vlucht passeert en zo het panoramazicht verstoort.
✓ **Hemellichamen:** Verwarringen die het vaakst gebeuren in het donker. Lampjes van passerende vliegtuigen, zelfgemaakte vliegtuigjes, het ISS, ruimtestation of sterren die door wolken wel eens aanzien kunnen worden als ufo's. Je kunt het zo gek niet bedenken of de mensen denken dat ze een vliegende schotel zien. (VDI)

Fig 75: Het Laatste Nieuws, 31-07-2012

5. Evaluatie vijfde werkingsjaar

- Steeds vaker ontvangt het meldpunt onvolledige beschrijvingen van wat werd waargenomen en worden bepaalde gegevens (zoals richting en hoogte) niet ingevuld. Regelmatig beantwoorden getuigen onze bijkomende vragen niet. Hierdoor is het aantal meldingen waarbij het onderzoek door gebrek aan informatie moet worden stopgezet, sterk gestegen. Om dit probleem in de toekomst aan te pakken wordt aan een nieuw meldingsformulier gewerkt.
- Door het hoge aantal meldingen van het afgelopen werkingsjaar werd er slechts één nieuwe pdf-publicatie toegevoegd aan de site. Het betreft een artikel i.v.m. de Petit-Rechain dia van de hand van Wim VAN UTRECHT (meer info zie blz. 287 van dit jaarverslag).
- Onze site www.ufomeldpunt.be werd ondertussen verder aangevuld met tal van nieuwe interessante pagina's. Er werd het afgelopen jaar vooral gewerkt aan de verdere uitbereiding van de pagina "verklaringen".
- In 2011 mochten we een nieuwe medewerker verwelkomen bij het meldpunt: Henk KALFSBEEK, een gedoctoreerd natuurkundige (PhD thesis op het gebied van plasmafysica). Een eigen, voor hemzelf onverklaarbare waarneming in 2002 in gezelschap van zijn zoon wekte bij hem een gedegen interesse op voor het UFO-fenomeen.

6. Dankwoord

- **FERRYIN, Patrick**, *COBEPS (Comité Belge pour l'Etude des Phénomènes Spatiaux)*
- **VAN DEN EYNDE, Walter**, *www.walterations.be*
- **VERHEYDEN, Rosiane**, *KMI (Koninklijk Meteorologisch Instituut)*
- **WESTRA, Frits**, *UFO-Werkgroep Nederland*

- **Vlaamse media**
- **alle waarnemers voor het vertrouwen in ons meldpunt.**

Geraadpleegde bronnen

- starCalc-programma (<http://www.m31.spb.ru/StarCalc/>)
- google.be
- wikipedia.com
- freemeteo.com
- wunderground.com
- buienradar.nl
- weather.uwyo.edu
- stations.all-sky.nl
- flightradar24.com
- Diverse boeken en tijdschriften

Publicaties bestellen

Regelmatig worden bij interessante meldingen van vreemde luchtverschijnselen onderzoeksrapporten opgesteld en later ter informatie verspreid onder geïnteresseerden. Een digitale versie is steeds gratis verkrijgbaar. Het sturen van een mail met de vraag om het rapport te krijgen is voldoende. Alle publicaties zijn eveneens via onze site (www.ufomeldpunt.be) voor eigen gebruik te downloaden.

Verkrijgbare rapporten en bundels:

- **Onderzoeksrapport Nr. 01.021129.2003** (Zwevegem 29-11-2002)
 - **Onderzoeksrapport Nr. 02.051116.2006** (Kortrijk 16-11-2005)
 - **Onderzoeksrapport Nr. 03.1995.2007** (Romarin - midden 1995)
 - **Onderzoeksrapport Nr. 04.052000.2008** (Steenhuffel – mei 2000)
 - **Onderzoeksrapport Nr. 05.080722.2008** (Brussel 22-07-2008)
 - **Onderzoeksrapport Nr. 06.080802.2009** (Sint-Martens-Latem 02-08-2008)
 - **Onderzoeksrapport Nr. 07.090405.2010** (Beerzel 05-04-2009)
 - **Onderzoeksrapport Nr. 09.110104.2011** (Borgerhout (Antwerpen) 04-01-2011)
-
- **10 jaar UFO-onderzoek** (Een ervaring, een visie, een conclusie)
 - **Jaarverslag Belgisch UFO-meldpunt, 08/2007-07/2008**
 - **Jaarverslag Belgisch UFO-meldpunt, 08/2008-07/2009**
 - **Jaarverslag Belgisch UFO-meldpunt, 08/2009-07/2010**
 - **Jaarverslag Belgisch UFO-meldpunt, 08/2010-07/2011**
 - **Jaarverslag Belgisch UFO-meldpunt, 08/2011-07/2012**

Voor informatie of meldingen:

Belgisch UFO-meldpunt

meldpunt voor vreemde luchtverschijnselen

www.ufomeldpunt.be

T.a.v. Frederick DELAERE, Kapellestraat 65, 8760 Meulebeke, BELGIUM

+32 (0)477/82.00.23., info@ufomeldpunt.be, www.ufomeldpunt.be

© 2013, Belgisch UFO-meldpunt / Frederick DELAERE

Alle rechten voorbehouden. Niets uit deze uitgave mag worden veelevoudigd, opgeslagen in een geautomatiseerd gegevensbestand en/of openbaar gemaakt in enige vorm of op enige wijze, hetzij elektronisch, mechanisch, door fotokopieën, opnamen of op enige andere manier zonder voorafgaande schriftelijke toestemming van de uitgever.